

РОССИЙСКАЯ ФЕДЕРАЦИЯ
Общество с ограниченной ответственностью
«МРК-С»

Юридический адрес: 443029, г. Самара, ул. Губанова, д.15
Почтовый адрес: 443029, г. Самара, ул. Губанова, д.15
Тел. (846) 245-45-23, 245-45-39, факс (846) 245-45-80
E-mail: samaramrks@mail.ru

Заказчик:

ООО «Стройнефть»

ДОКУМЕНТАЦИЯ ПО ПЛАНИРОВКЕ ТЕРРИТОРИИ

по объекту:

**«Проектирование и строительство Падовского группового водопровода
муниципального района Пестравский Самарской области»**

**Том 3. Проект межевания территории
Основная часть**

Генеральный директор

С.И. Мьялкин

Главный инженер проекта

А.А. Сидоров



г. Самара 2022 г.

Справка руководителя проекта, ГИПа

Документация по планировке территории по объекту: «Проектирование и строительство Падовского группового водопровода муниципального района Пестравский Самарской области» разработана в составе, предусмотренном действующим Градостроительным кодексом Российской Федерации (Федеральный закон от 29.12.2004 г. № 190-ФЗ), Законом Самарской области от 12.07.2006 г. № 90-ГД «О градостроительной деятельности на территории Самарской области», в рамках реализации государственной программы Самарской области "Чистая вода" на 2019-2024 годы", утвержденной постановлением Правительства Самарской области от 24.07.2019 № 508.

Руководитель проекта

С.И. Мьялькин

Главный инженер проекта

А.А. Сидоров

| | | | | | | | | |
|--------------|----------------|--------------|------|---------|------|-------|--|-----------|
| Инв. № подл. | Подпись и дата | Взам. инв. № | | | | | «Проектирование и строительство Падовского группового водопровода муниципального района Пестравский Самарской области» | Лист 2 |
| | | | Изм. | Кол.уч. | Лист | № док | | |

Состав документации по планировке территории

| Наименование | | Шифр |
|---|---|--------------|
| Том 1. Основная (утверждаемая) часть проекта планировки территории | | ППТ-1 |
| | Раздел 1. «Проект планировки территории. Графическая часть» | |
| | Раздел 2. «Положение о размещении объекта капитального строительства» | |
| Том 2. Материалы по обоснованию проекта планировки территории | | ППТ-2 |
| | Раздел 3. «Материалы по обоснованию проекта планировки территории. Графическая часть» | |
| | Раздел 4. «Материалы по обоснованию проекта планировки территории. Пояснительная записка» | |
| Том 3. Проект межевания территории. Основная часть | | ПМТ-1 |
| | Раздел 1. «Проект межевания территории. Графическая часть» | |
| | Раздел 2. «Проект межевания территории. Текстовая часть» | |
| | Приложения | |
| Том 4. Материалы по обоснованию проекта межевания территории | | ПМТ-2 |
| | Раздел 3. «Материалы по обоснованию проекта межевания территории. Графическая часть» | |
| | Раздел 4. «Материалы по обоснованию проекта межевания территории. Текстовая часть» | |

| | | |
|---------------|----------------|--------------|
| Инев. № подл. | Подпись и дата | Взам. инв. № |
| | | |

| | | | | | | | |
|------|---------|------|-------|---------|------|--|-----------|
| Изм. | Кол.уч. | Лист | № док | Подпись | Дата | «Проектирование и строительство Падовского группового водопровода муниципального района Пестравский Самарской области» | Лист 3 |
|------|---------|------|-------|---------|------|--|-----------|

Том 3. ПРОЕКТ МЕЖЕВАНИЯ ТЕРРИТОРИИ

| № п/п | Наименование | Лист |
|--|---|------|
| Основная часть проекта межевания территории | | |
| | Раздел 1 «Проект межевания территории. Графическая часть» | 5 |
| 1.1 | Чертеж межевания территории М 1:1000, М 1:2000 | 6 |
| | Раздел 2 «Проект межевания территории. Текстовая часть» | 95 |
| 2.1 | Общие положения | 95 |
| 2.2 | Перечень и сведения о площади образуемых земельных участков, в том числе возможные способы их образования | 96 |
| 2.3 | Перечень и сведения о площади образуемых земельных участков, которые будут отнесены к территориям общего пользования или имуществу общего пользования, в том числе в отношении которых предполагаются резервирование и (или) изъятие для государственных или муниципальных нужд | 115 |
| 2.4 | Вид разрешенного использования образуемых земельных участков | 115 |
| 2.5 | Целевое назначение лесов, вид (виды) разрешенного использования лесного участка, количественные и качественные характеристики лесного участка, сведения о нахождении лесного участка в границах особо защитных участков лесов | 115 |
| 2.6 | Сведения о границах территории, в отношении которой утвержден проект межевания | 115 |
| | Приложение 1 | 121 |
| | Приложение 2 | 162 |

| | |
|----------------|--|
| Инв. № подл. | |
| Подпись и дата | |
| Взам. инв. № | |

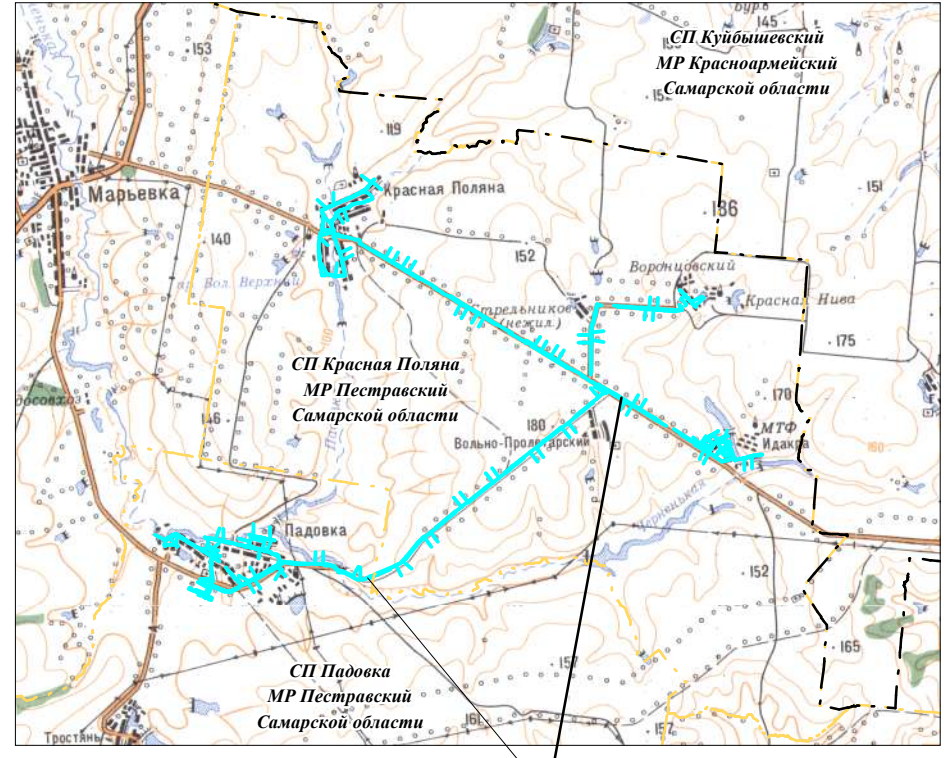
| | | | | | | | |
|-------------|----------------|-------------|-------------|----------------|-------------|---|-------------|
| | | | | | | «Проектирование и строительство Падовского группового водопровода муниципального района Пестравский Самарской области» | Лист |
| | | | | | | | 4 |
| <i>Изм.</i> | <i>Кол.уч.</i> | <i>Лист</i> | <i>№док</i> | <i>Подпись</i> | <i>Дата</i> | | |

Раздел 1 «Проект межевания территории. Графическая часть»

| | | | | | | | | |
|---------------------|-----------------------|---------------------|-------------|----------------|-------------|--------------|---|------------------|
| <i>Инв. № подл.</i> | <i>Подпись и дата</i> | <i>Взам. инв. №</i> | | | | | «Проектирование и строительство Падовского группового водопровода муниципального района Пестравский Самарской области» | <i>Лист</i> 5 |
| | | | | | | | | |
| | | | <i>Изм.</i> | <i>Кол.уч.</i> | <i>Лист</i> | <i>№ док</i> | | |

**Схема расположения листов Чертежа межевания территории по объекту:
«Проектирование и строительство Падовского группового водопровода муниципального района Пестравский Самарской области»**

Ситуационная схема размещения объекта М 1:200000



Проектируемый объект

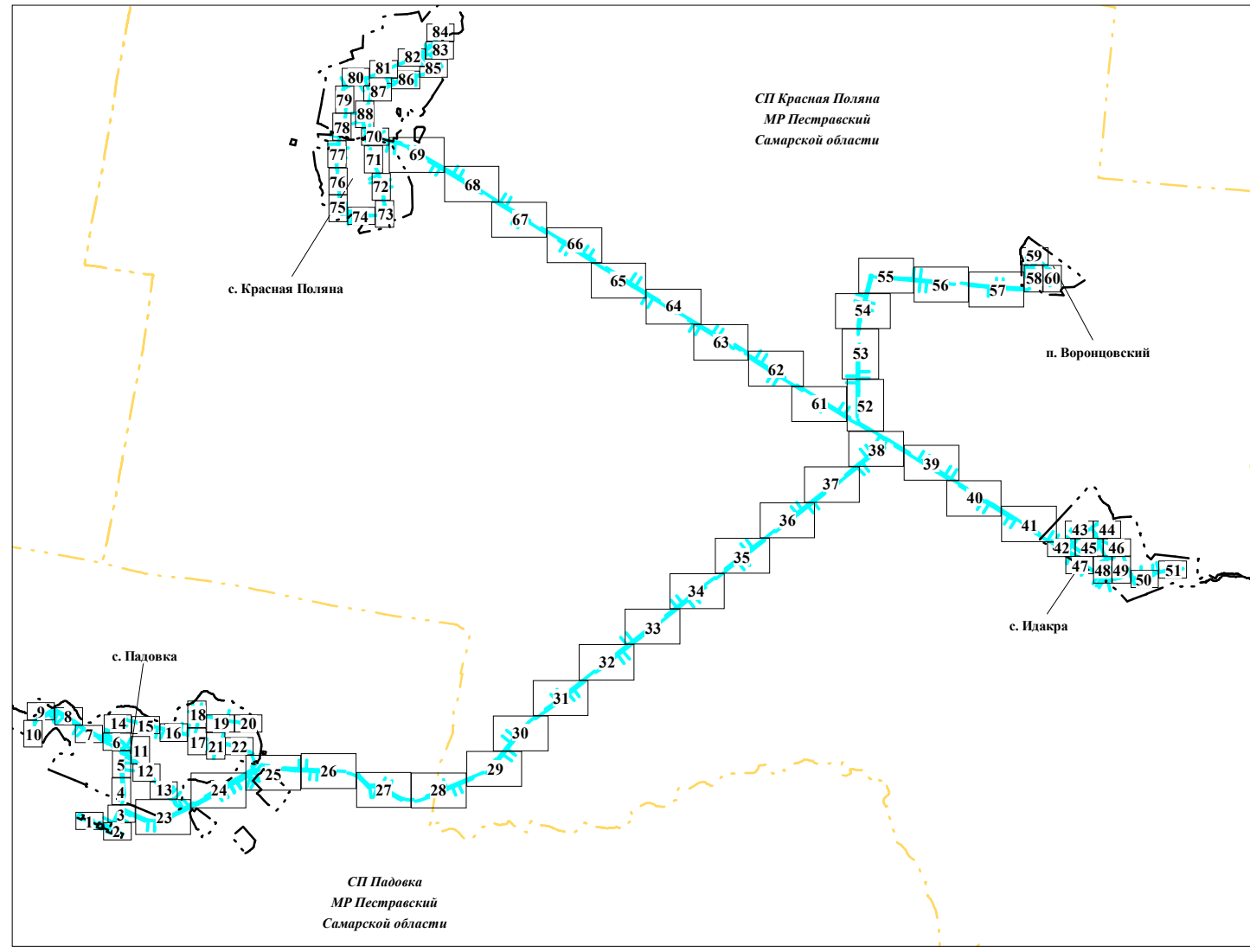
Условные обозначения:

- - - - - граница сельского поселения
- - - - - граница населенного пункта
- красные линии, утвержденные в составе проекта планировки территории
- 01(1) - граница и условный номер образуемого земельного участка
- Ч1(1) - граница и условный номер изменяемых земельных участков (образуемых частей земельных участков)
- пво1(1) ОКС2(1) - граница и условный номер земельного участка, не требующего проведения кадастровых работ
- 44 - номер характерной точки границы образуемого земельного участка и(или) образуемой части земельного участка
- граница территории, в отношении которой утвержден проект межевания территории
- ◊44 - поворотная точка границы территории, в отношении которой утвержден проект межевания территории
- 63:28:0501004 - граница и номер кадастрового квартала
- граница земельного участка, сведения о котором содержатся в ЕГРН
- 63:28:0501001:19 - кадастровый номер земельного участка, сведения о котором содержатся в ЕГРН

Границы существующих и планируемых элементов планировочной структуры:

- территория, занятая линейным объектом и (или) предназначенная для размещения линейного объекта, за исключением элементов улично-дорожной сети
- улично-дорожная сеть
- территория общего пользования

Схема расположения листов:



ПРИМЕЧАНИЕ:
Линии отступа от красных линий, в целях определения места, допустимого размещения зданий, строений, сооружений совпадают с красными линиями, установленными в составе проекта планировки территории.

Земельные участки, в отношении которых предполагается резервирование и (или) изъятие для государственных или муниципальных нужд, - отсутствуют.

Границы земельных участков, образование которых предусмотрено схемой размещения земельного участка или земельных участков на кадастровом плане территории, срок действия которой не истек, - отсутствуют.

Границы существующих сервитутов, установленных в соответствии с законодательством Российской Федерации, - отсутствуют.

Перечень и сведения о площади образуемых земельных участков, которые будут отнесены к территориям общего пользования или имуществу общего пользования - представлены в Таблице 5 Тома 3 Документации по планировке территории.

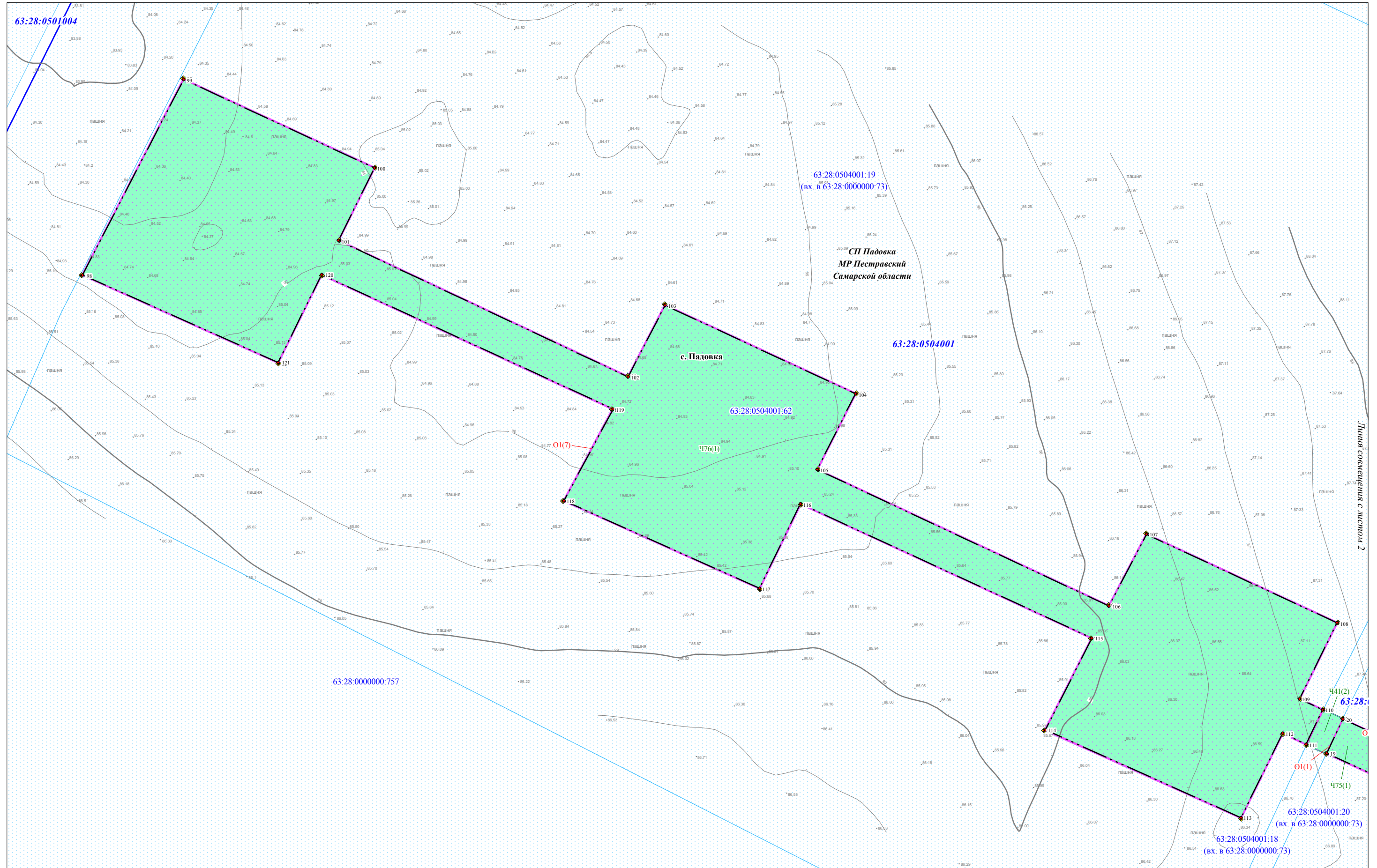
Неотъемлемой частью является перечень координат характерных точек образуемых земельных участков.

Система координат: МСК-63 зона 1

| | |
|----------------|--|
| Взам. инв. № | |
| Подпись и дата | |
| Инв. № подл. | |

| | | | | | |
|---|---------------|------|--------|------------------------------------|--------|
| ПМТ-1 | | | | | |
| Документация по планировке территории (проект планировки территории) для размещения объекта: «Проектирование и строительство Падовского группового водопровода муниципального района Пестравский Самарской области» | | | | | |
| Изм. | Кол.уч. | Лист | № док. | Подпись | Дата |
| Зам.директора | Зайцева Ю.А. | | | <i>[Signature]</i> | |
| Глав. спец. | Фомичева Е.Р. | | | <i>[Signature]</i> | |
| Разработал | Сидоров А.А. | | | <i>[Signature]</i> | |
| | | | | Заказчик: | Стадия |
| | | | | АО "Транснефть - Приволга" | П |
| | | | | Чертеж межевания территории | Лист |
| | | | | Масштаб 1:1000, 1:2000 (Формат А3) | Листов |
| | | | | ООО "МРК-С" | 88 |

Чертеж межевания территории по объекту:
 «Проектирование и строительство Падовского группового водопровода муниципального района Пестравский Самарской области»



| | | |
|--------------|----------------|--------------|
| Изн. № подл. | Подпись и дата | Взам. инв. № |
| | | |

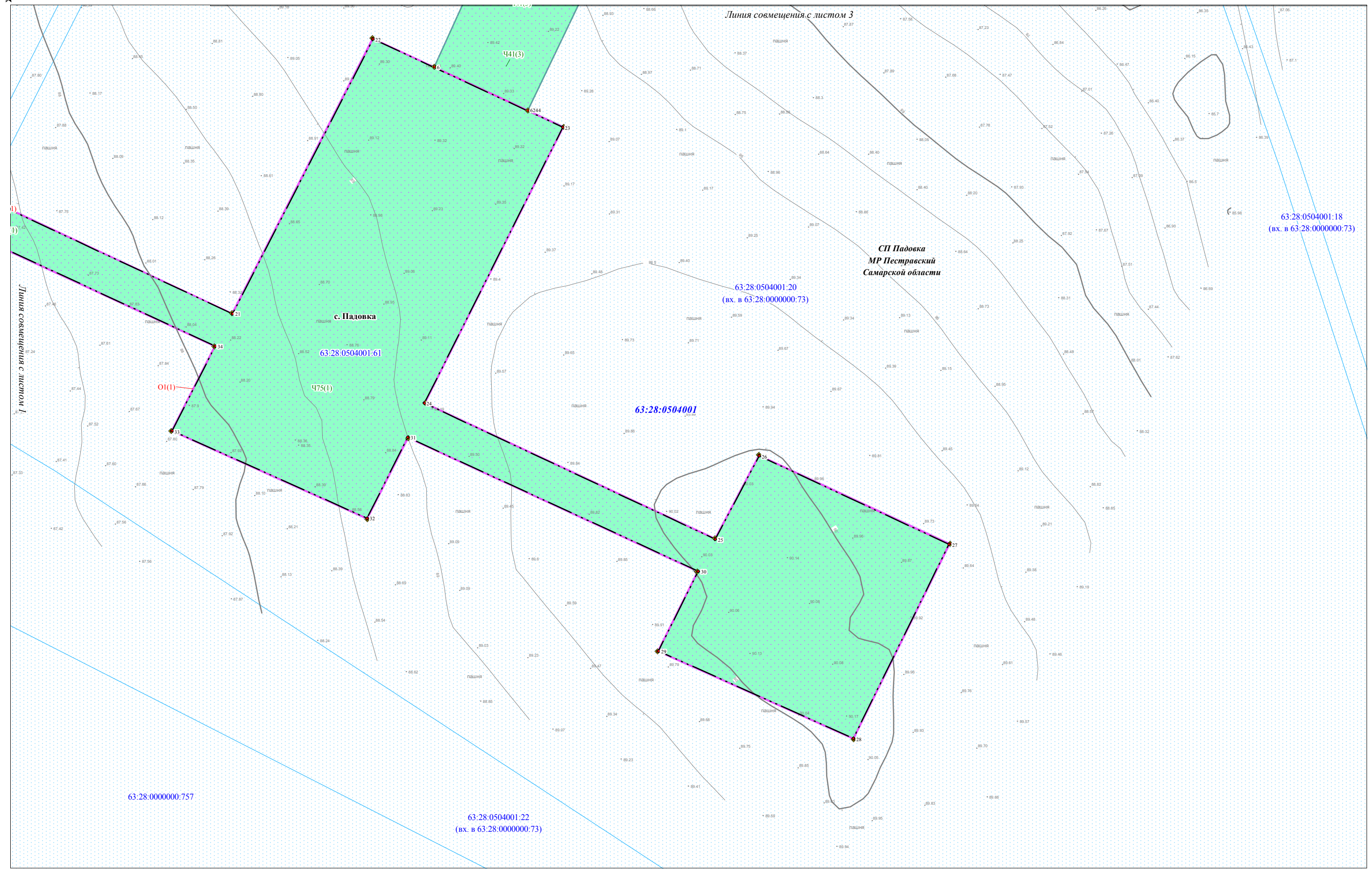
Условные обозначения представлены на Схеме расположения листов Чертежа межевания территории

| | | | | | |
|------|---------|------|--------|---------|------|
| Изм. | Кол.уч. | Лист | N док. | Подпись | Дата |
| | | | | | |

Чертеж межевания территории
 Масштаб 1:1000
 (Формат А3)

| |
|------|
| Лист |
| 1 |

Чертеж межевания территории по объекту:
 «Проектирование и строительство Падовского группового водопровода муниципального района Пестравский Самарской области»



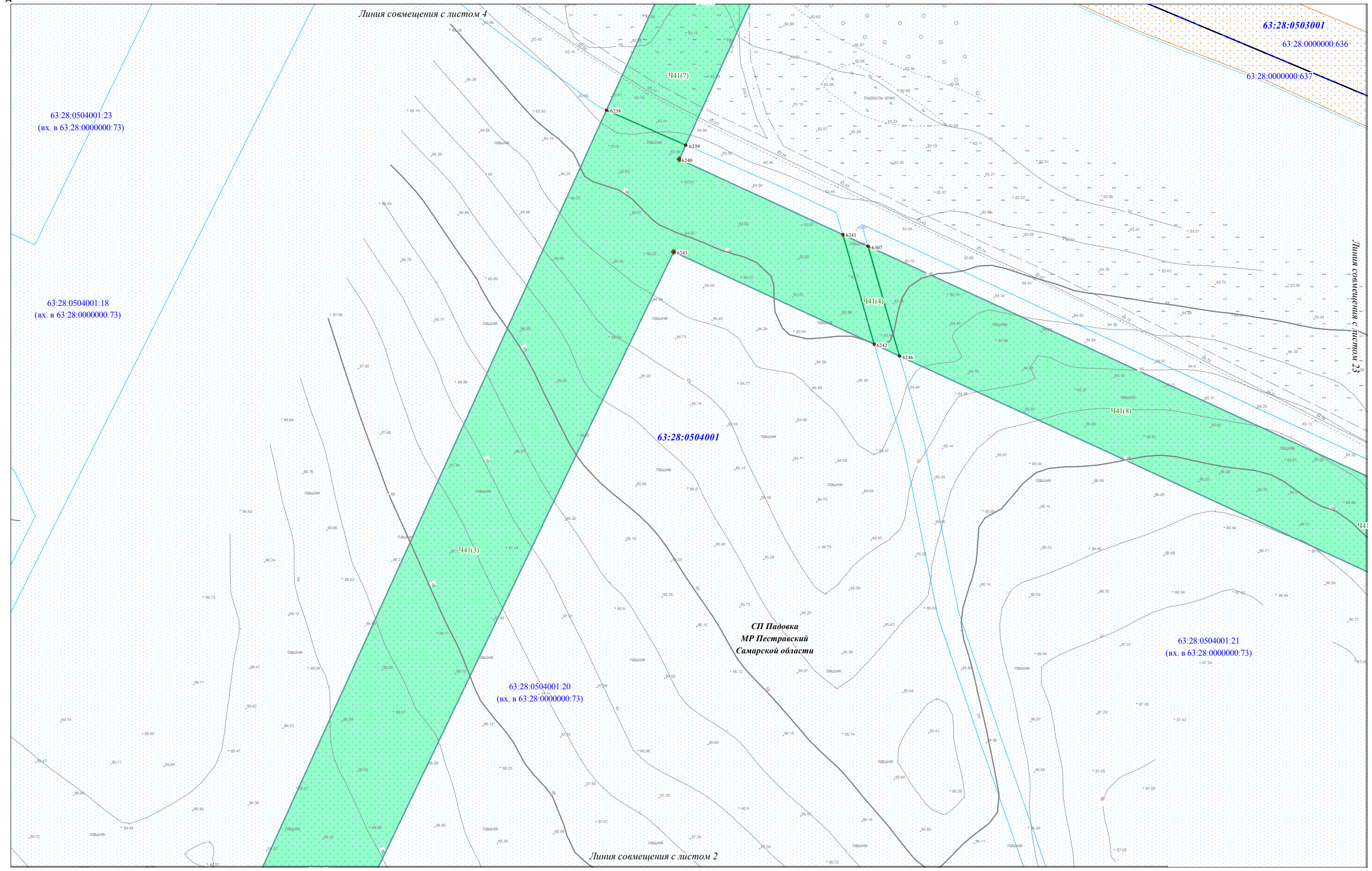
| | | |
|--------------|----------------|--------------|
| Изм. № подл. | Подпись и дата | Взам. инв. № |
| | | |

Условные обозначения представлены на Схеме расположения листов Чертежа межевания территории

| | | | | | |
|------|---------|------|--------|---------|------|
| Изм. | Кол.уч. | Лист | N док. | Подпись | Дата |
| | | | | | |

Чертеж межевания территории
 Масштаб 1:1000
 (Формат А3)

Чертеж межевания территории по объекту:
 «Проектирование и строительство Падовского группового водопровода муниципального района Пестравский Самарской области»



| | | |
|-------------|----------------|--------------|
| Ивл.№ подл. | Подпись и дата | Взам. ивл. № |
| | | |

Условные обозначения представлены на Схеме расположения листов Чертежа межевания территории

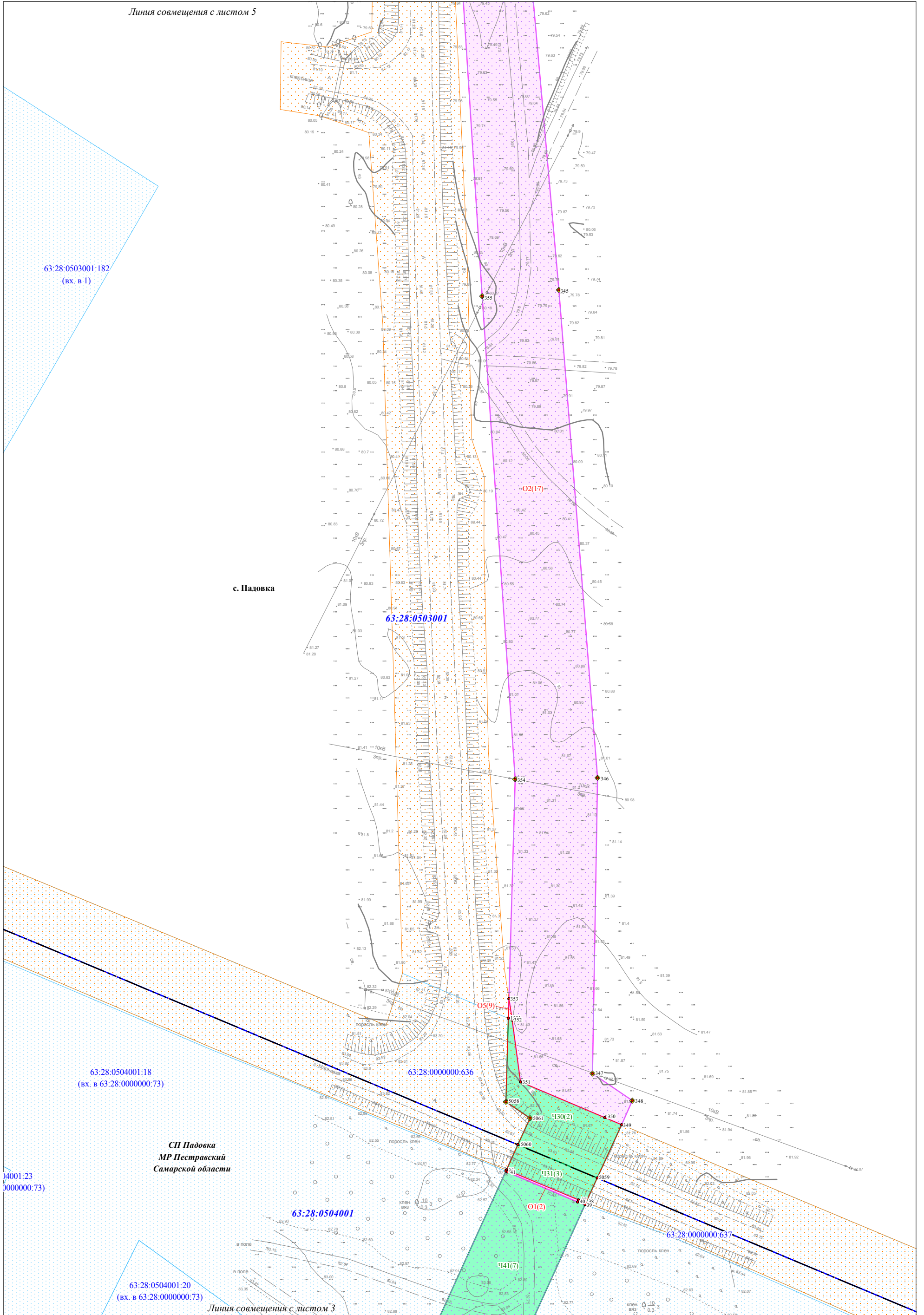
| | | | | | |
|------|---------|------|--------|---------|------|
| Изм. | Кол.уч. | Лист | N док. | Подпись | Дата |
| | | | | | |

Чертеж межевания территории
 Масштаб 1:1000
 (Формат А3)

Чертеж межевания территории по объекту:
 «Проектирование и строительство Падовского группового водопровода муниципального района Пестравский Самарской области»



Линия совмещения с листом 5



с. Падовка

СП Падовка
 МР Пестравский
 Самарской области

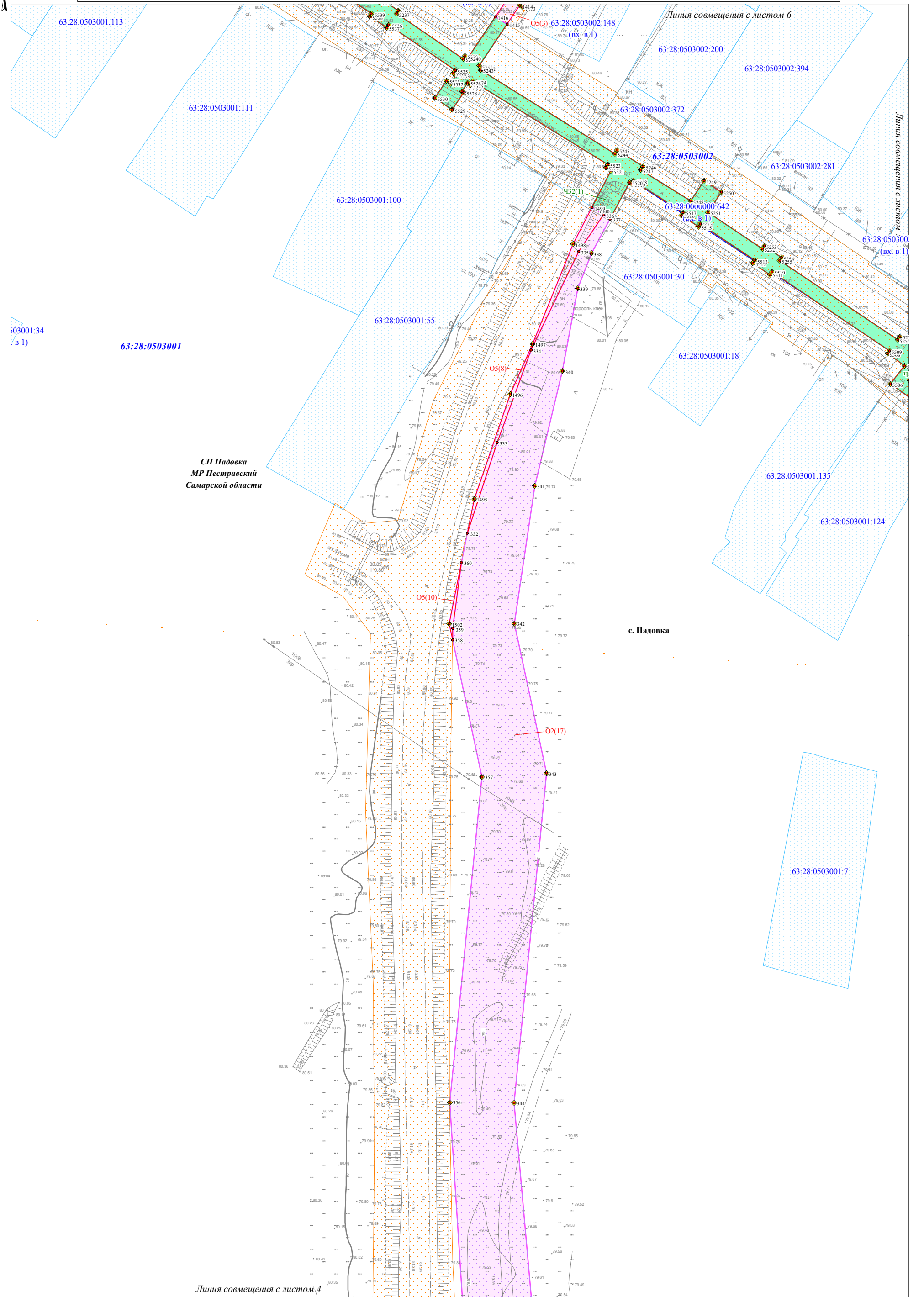
| | | |
|--------------|----------------|--------------|
| Интв.№ подл. | Подпись и дата | Взам. инв. № |
| | | |

Условные обозначения представлены на
 Схеме расположения листов Чертежа межевания территории

| | | | | | |
|------|---------|------|--------|---------|------|
| Изм. | Кол.уч. | Лист | № док. | Подпись | Дата |
| | | | | | |

Чертеж межевания территории
 Масштаб 1:1000
 (Формат А3)

Чертеж межевания территории по объекту:
 «Проектирование и строительство Падовского группового водопровода муниципального района Пестравский Самарской области»



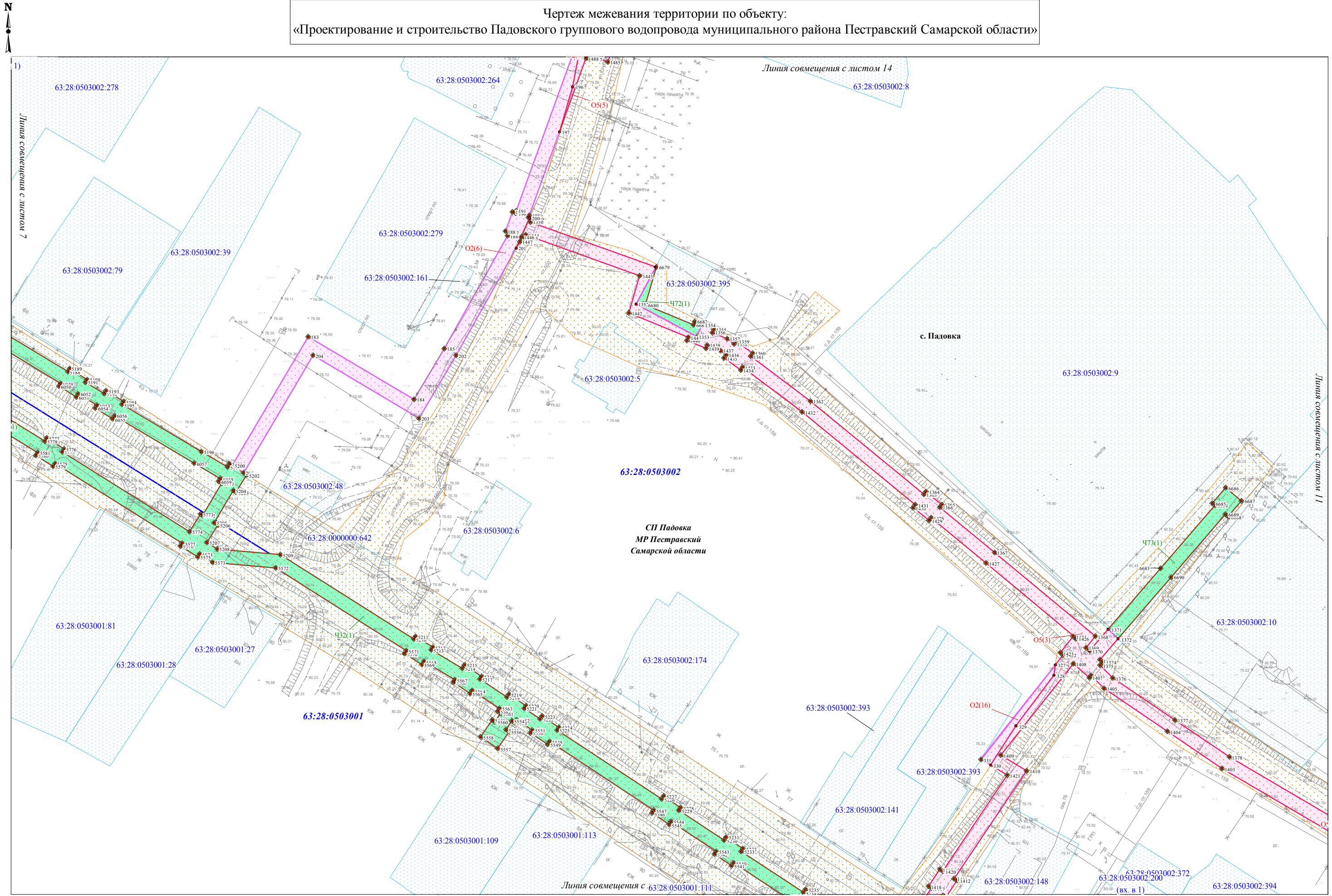
| | | |
|-------------|----------------|--------------|
| Ивл.№ подл. | Подпись и дата | Взам. инв. № |
| | | |

Условные обозначения представлены на
 Схеме расположения листов Чертежа межевания территории

| | | | | | |
|------|---------|------|--------|---------|------|
| Изм. | Кол.уч. | Лист | N док. | Подпись | Дата |
| | | | | | |

Чертеж межевания территории
 Масштаб 1:1000
 (Формат А3)

Чертеж межевания территории по объекту:
 «Проектирование и строительство Падовского группового водопровода муниципального района Пестравский Самарской области»



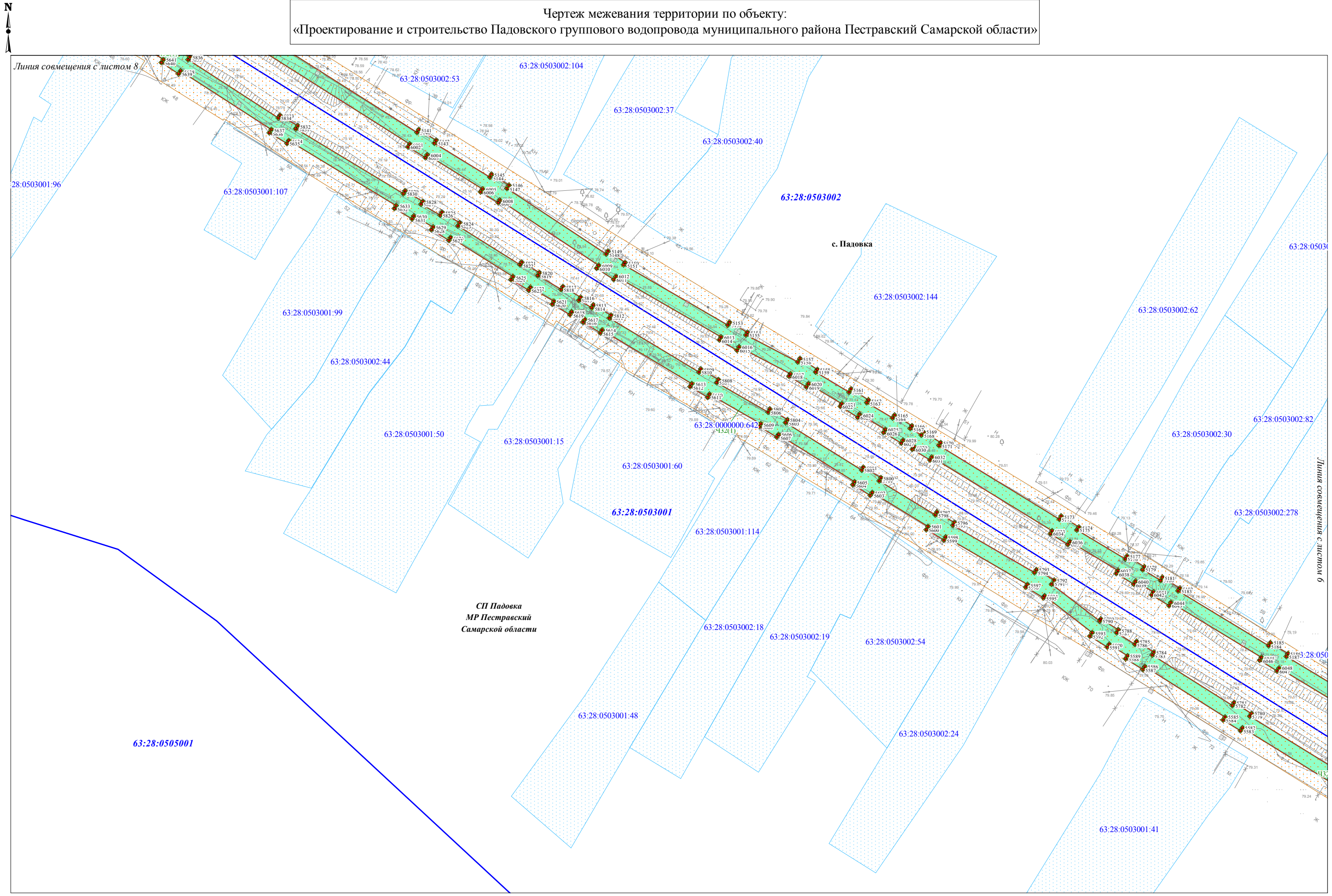
| | | |
|--------------|----------------|--------------|
| Ивл. № подл. | Подпись и дата | Взам. инв. № |
| | | |

Условные обозначения представлены на Схеме расположения листов Чертежа межевания территории

| | | | | | |
|------|---------|------|--------|---------|------|
| Изм. | Кол.уч. | Лист | N док. | Подпись | Дата |
| | | | | | |

Чертеж межевания территории
 Масштаб 1:1000
 (Формат А3)

Чертеж межевания территории по объекту:
 «Проектирование и строительство Падовского группового водопровода муниципального района Пестравский Самарской области»



| | | |
|-------------|----------------|--------------|
| Ивл.№ подл. | Подпись и дата | Взам. ивл. № |
| | | |

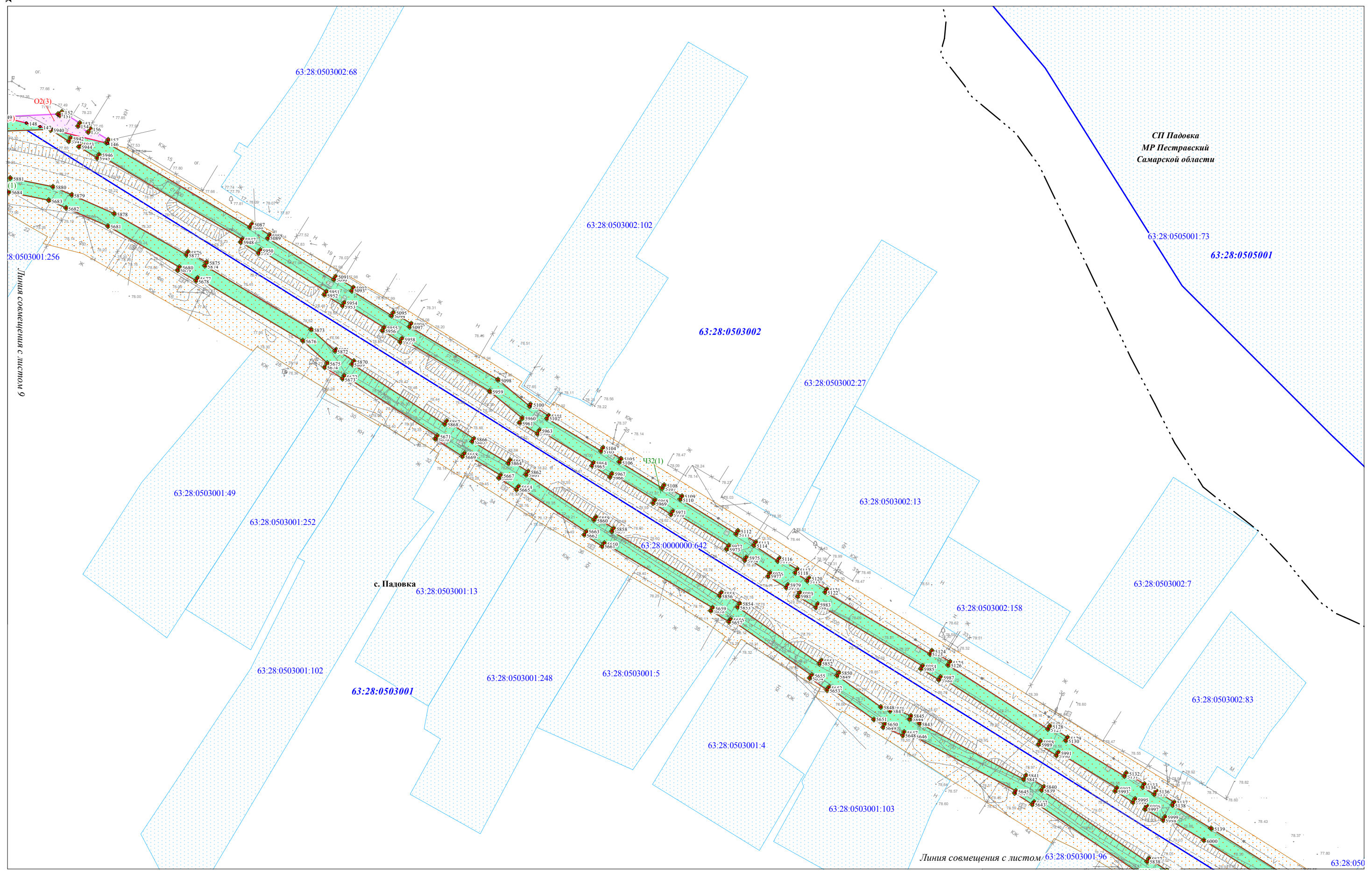
Условные обозначения представлены на Схеме расположения листов Чертежа межевания территории

| | | | | | |
|------|---------|------|--------|---------|------|
| Изм. | Кол.уч. | Лист | N док. | Подпись | Дата |
| | | | | | |

Чертеж межевания территории
 Масштаб 1:1000
 (Формат А3)

| |
|------|
| Лист |
| 7 |

Чертеж межевания территории по объекту:
 «Проектирование и строительство Падовского группового водопровода муниципального района Пестравский Самарской области»



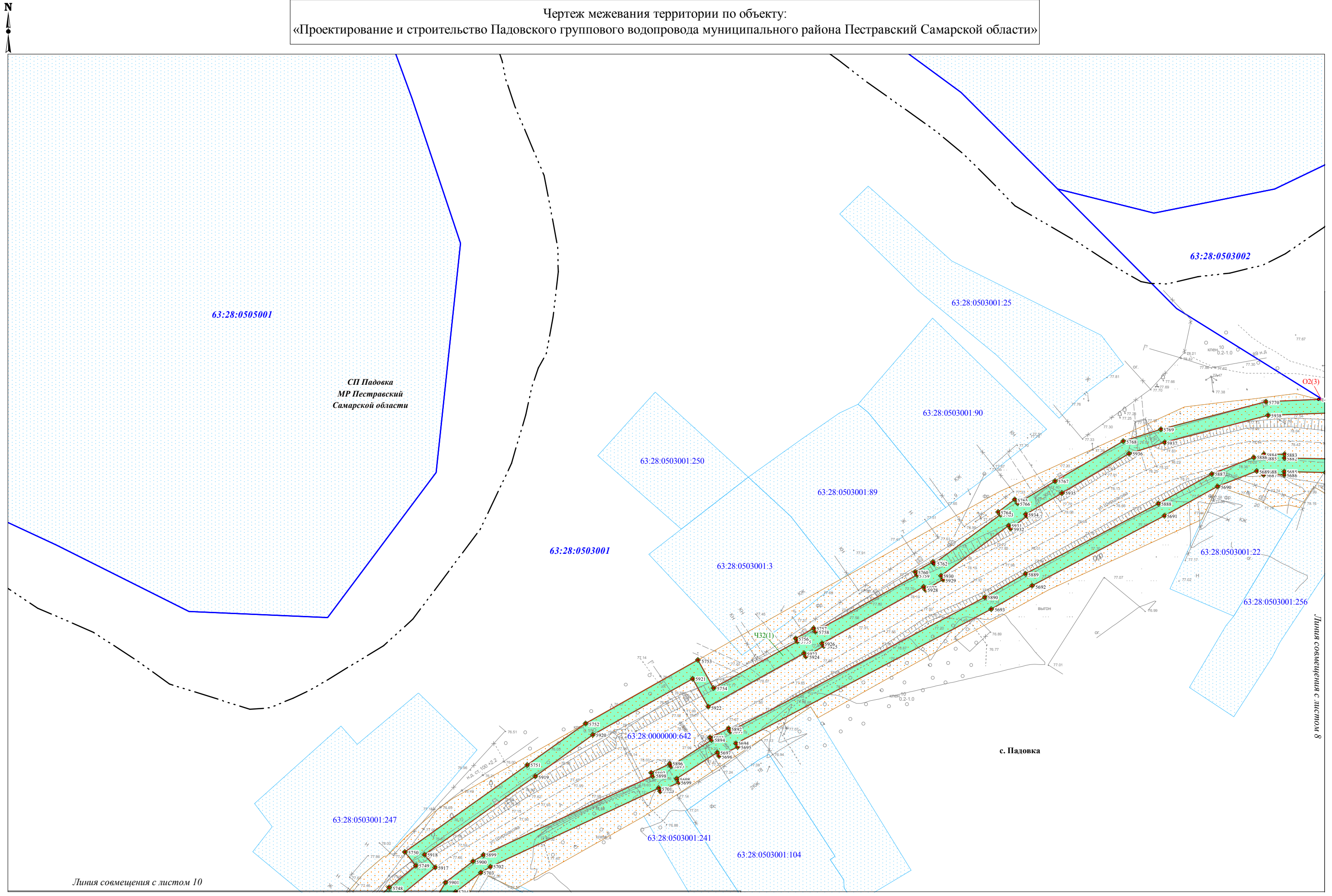
| | | |
|--------------|----------------|--------------|
| Ивл. № подл. | Подпись и дата | Взам. инв. № |
| | | |

Условные обозначения представлены на Схеме расположения листов Чертежа межевания территории

| | | | | | |
|------|---------|------|--------|---------|------|
| Изм. | Кол.уч. | Лист | N док. | Подпись | Дата |
| | | | | | |

Чертеж межевания территории
 Масштаб 1:1000
 (Формат А3)

Чертеж межевания территории по объекту:
 «Проектирование и строительство Падовского группового водопровода муниципального района Пестравский Самарской области»



| | | |
|-------------|----------------|--------------|
| Изн.№ подл. | Подпись и дата | Взам. инв. № |
|-------------|----------------|--------------|

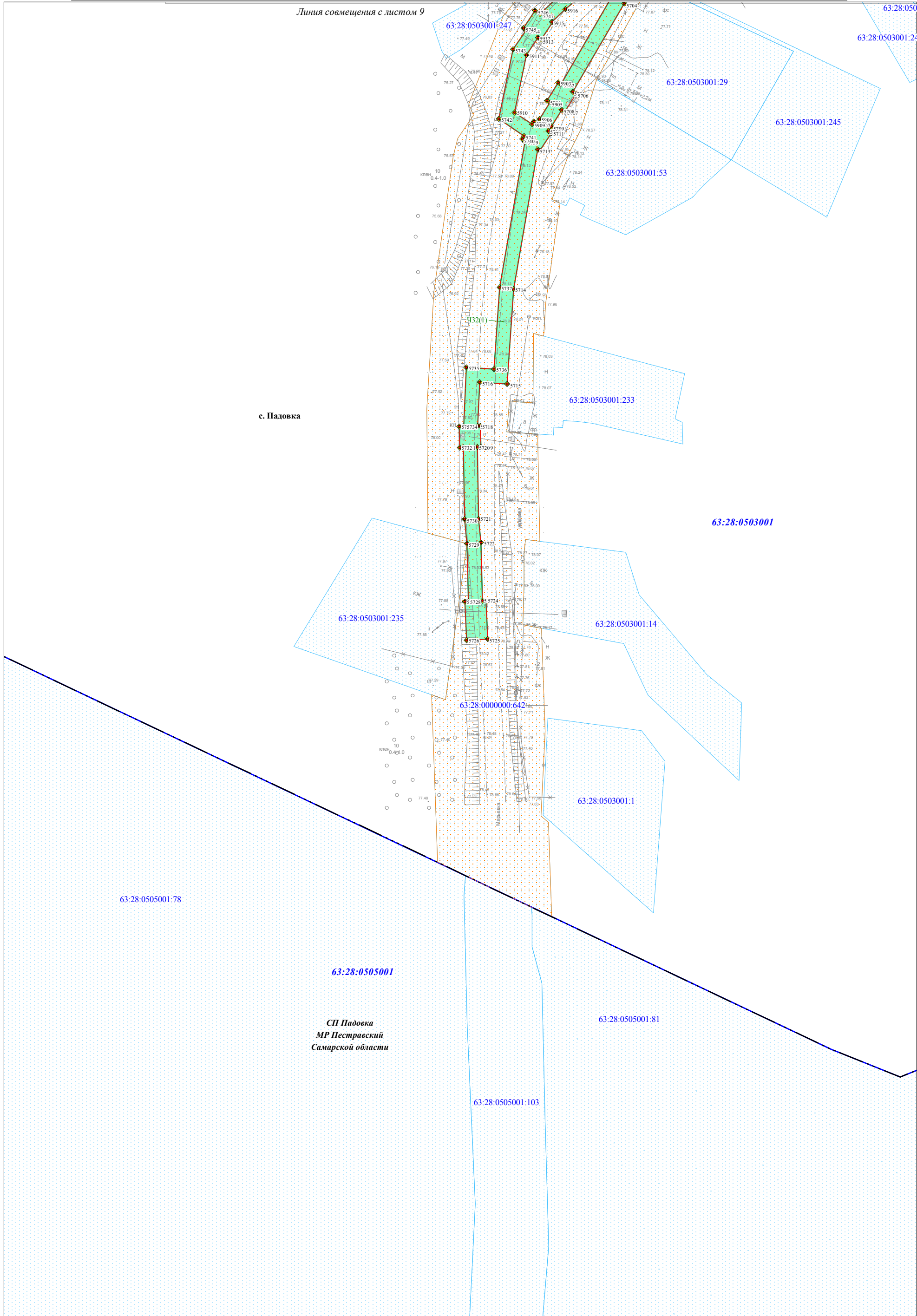
Условные обозначения представлены на Схеме расположения листов Чертежа межевания территории

| | | | | | |
|------|---------|------|--------|---------|------|
| Изм. | Кол.уч. | Лист | N док. | Подпись | Дата |
|------|---------|------|--------|---------|------|

Чертеж межевания территории
 Масштаб 1:1000
 (Формат А3)

Чертеж межевания территории по объекту:
 «Проектирование и строительство Падовского группового водопровода муниципального района Пестравский Самарской области»

Линия совмещения с листом 9



с. Падовка

СП Падовка
 МР Пестравский
 Самарской области

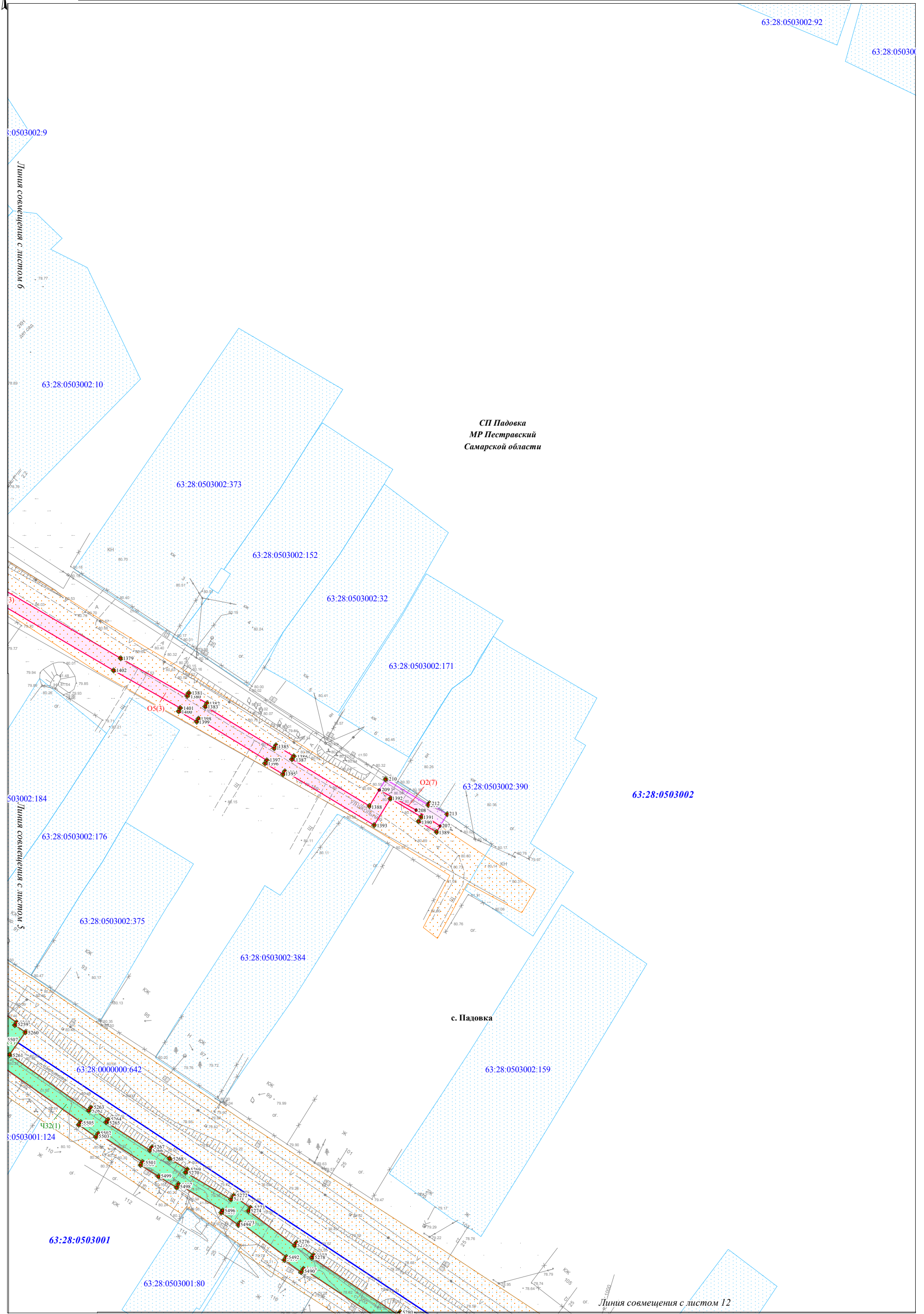
| | | |
|-------------|----------------|--------------|
| Ивл.№ подл. | Подпись и дата | Взам. инв. № |
| | | |

Условные обозначения представлены на
 Схеме расположения листов Чертежа межевания территории

| | | | | | |
|------|---------|------|--------|---------|------|
| Изм. | Кол.уч. | Лист | № док. | Подпись | Дата |
| | | | | | |

Чертеж межевания территории
 Масштаб 1:1000
 (Формат А3)

Чертеж межевания территории по объекту:
«Проектирование и строительство Падовского группового водопровода муниципального района Пестравский Самарской области»



| | | |
|-------------|----------------|--------------|
| Ивл.№ подл. | Подпись и дата | Взам. инв. № |
| | | |

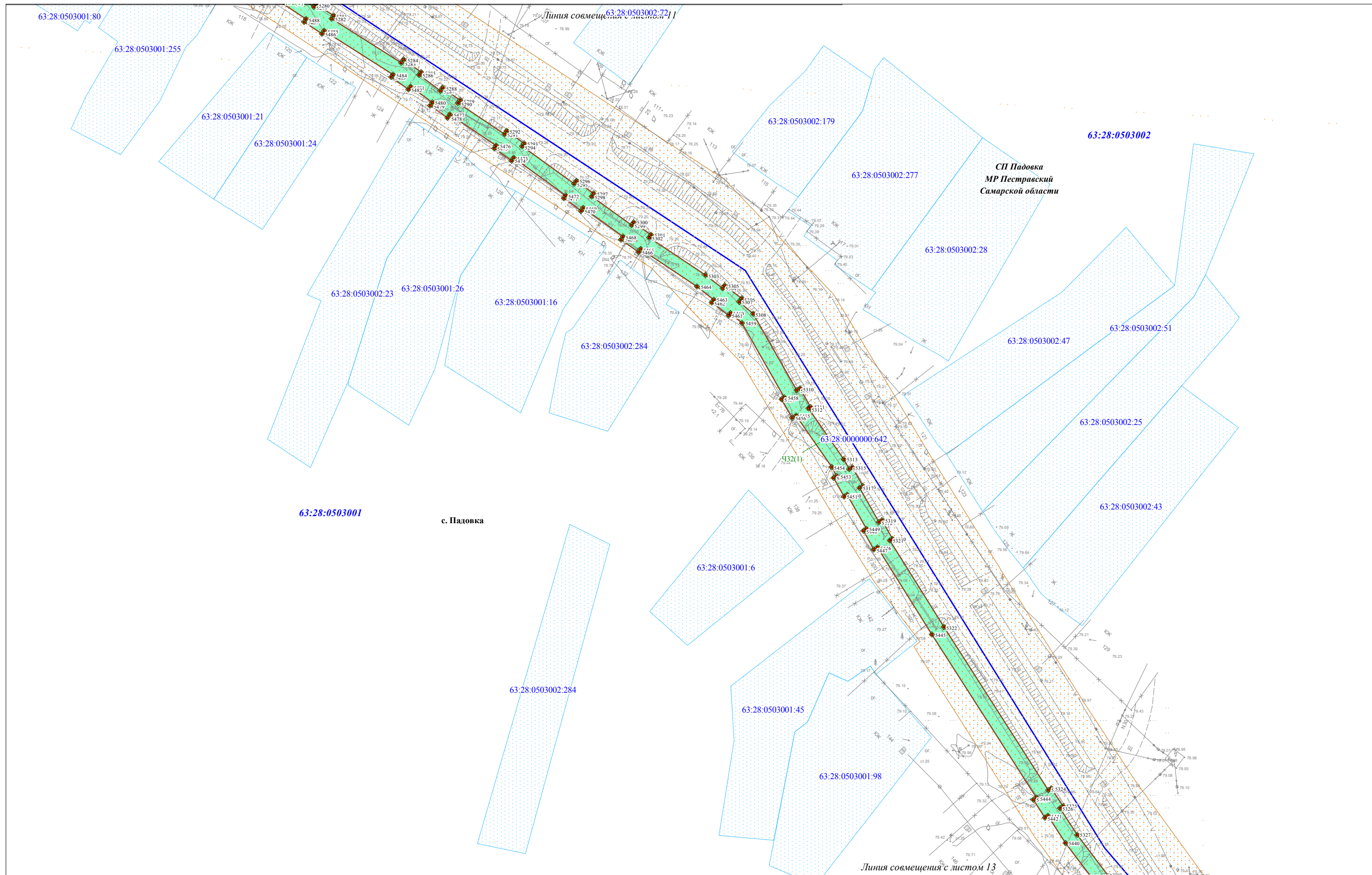
Условные обозначения представлены на
Схеме расположения листов Чертежа межевания территории

| | | | | | |
|------|---------|------|--------|---------|------|
| Изм. | Кол.уч. | Лист | № док. | Подпись | Дата |
| | | | | | |

Чертеж межевания территории
Масштаб 1:1000
(Формат А3)

Чертеж межевания территории по объекту:

«Проектирование и строительство Падовского группового водопровода муниципального района Пестравский Самарской области»



| | | |
|--------------|----------------|--------------|
| Ивл. № подл. | Подпись и дата | Взам. инв. № |
| | | |

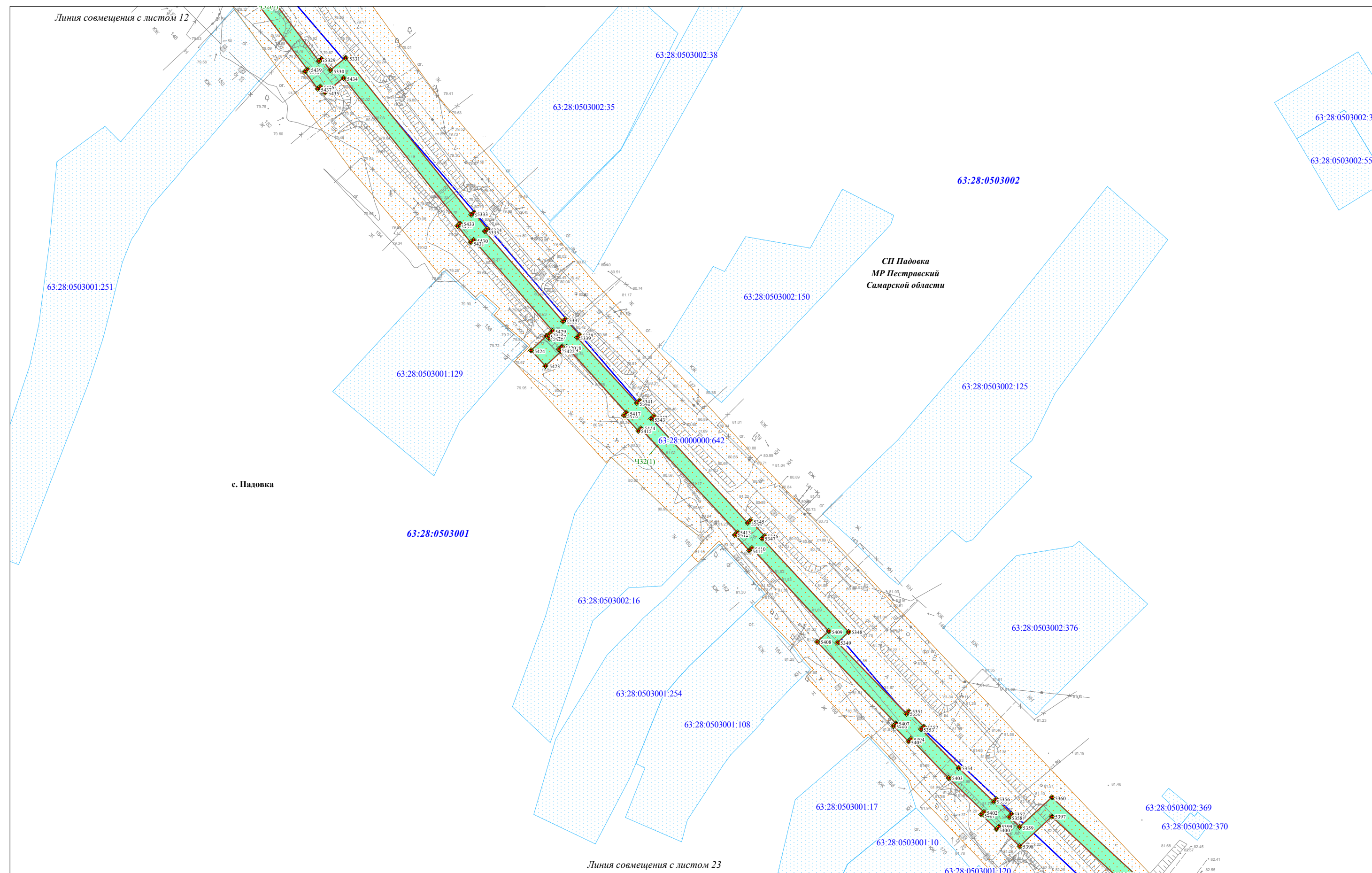
Условные обозначения представлены на Схеме расположения листов Чертежа межевания территории

| | | | | | |
|------|---------|------|--------|---------|------|
| Изм. | Кол.уч. | Лист | N док. | Подпись | Дата |
| | | | | | |

Чертеж межевания территории
Масштаб 1:1000
(Формат А3)

Чертеж межевания территории по объекту:

«Проектирование и строительство Падовского группового водопровода муниципального района Пестравский Самарской области»



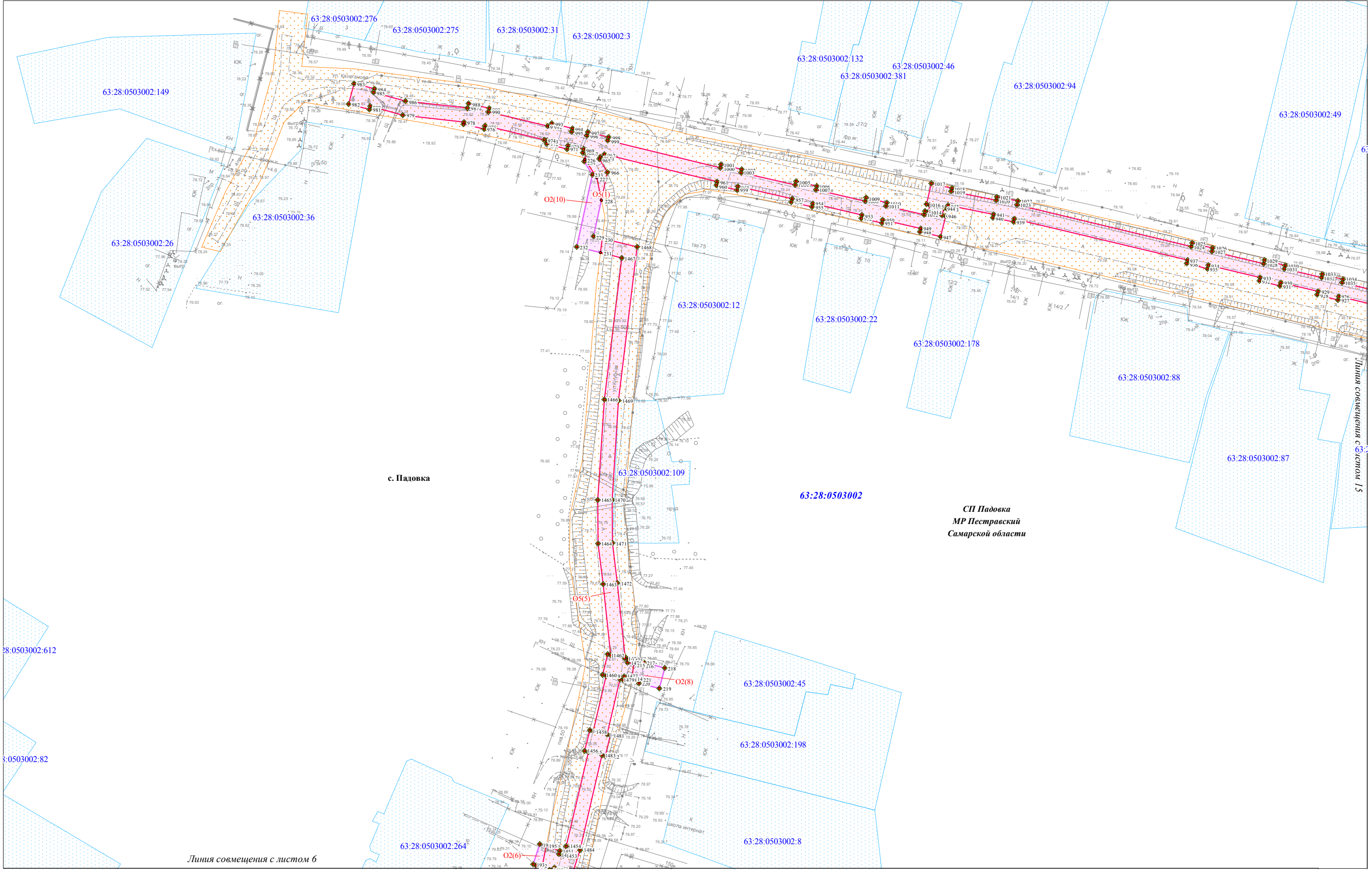
| | | |
|--------------|----------------|--------------|
| Ивл. № подл. | Подпись и дата | Взам. инв. № |
| | | |

Условные обозначения представлены на Схеме расположения листов Чертежа межевания территории

| | | | | | |
|------|---------|------|--------|---------|------|
| Изм. | Кол.уч. | Лист | N док. | Подпись | Дата |
| | | | | | |

Чертеж межевания территории
Масштаб 1:1000
(Формат А3)

Чертеж межевания территории по объекту:
 «Проектирование и строительство Падовского группового водопровода муниципального района Пестравский Самарской области»



| | |
|----------------|--|
| Изм. № подл. | |
| Подпись и дата | |
| Взам. инв. № | |

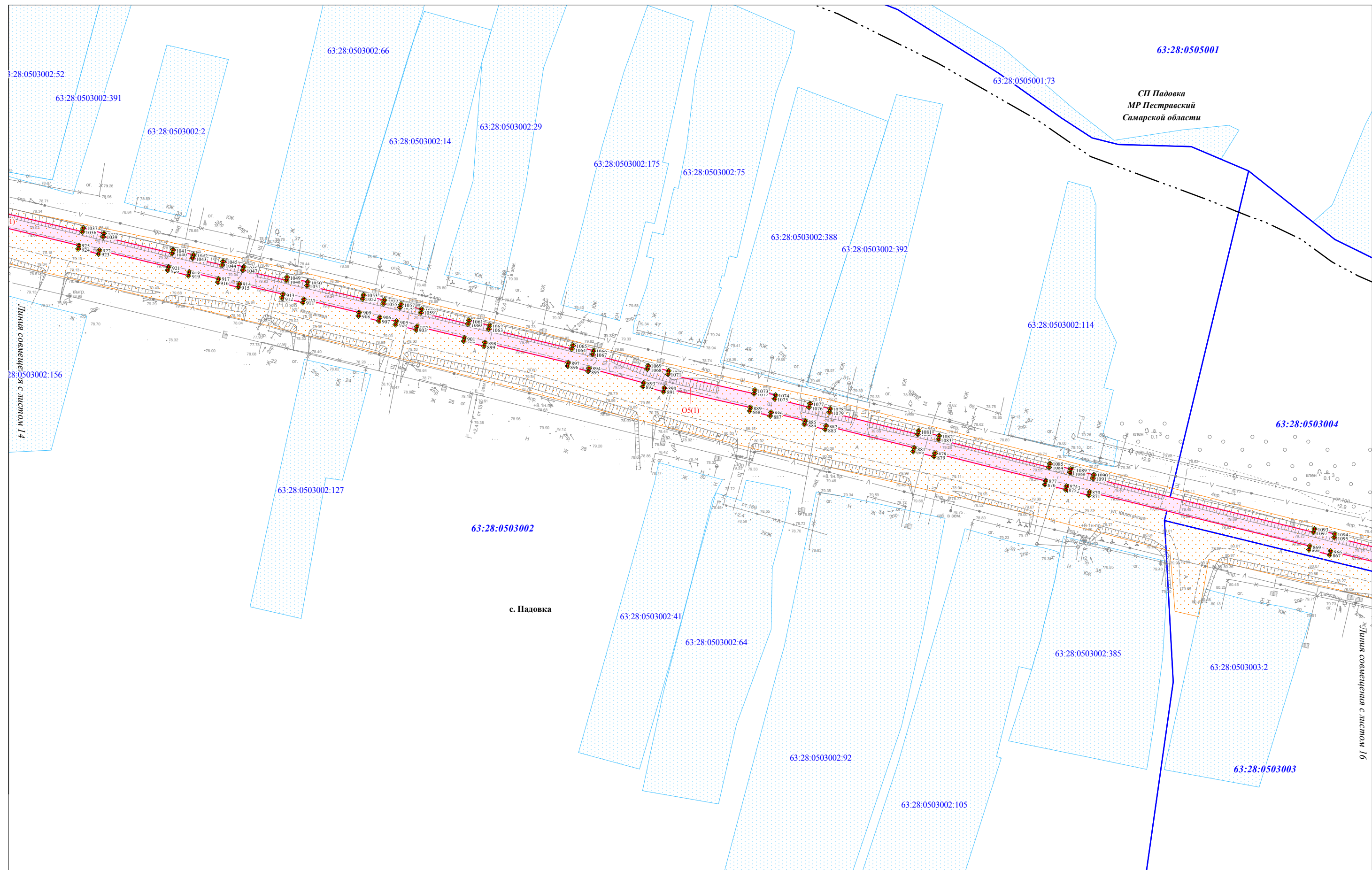
Условные обозначения представлены на Схеме расположения листов Чертежа межевания территории

| | | | | | |
|------|---------|------|--------|---------|------|
| Изм. | Кол.уч. | Лист | N док. | Подпись | Дата |
| | | | | | |

Чертеж межевания территории
 Масштаб 1:1000
 (Формат А3)

Чертеж межевания территории по объекту:

«Проектирование и строительство Падовского группового водопровода муниципального района Пестравский Самарской области»



Линия совмещения с листом 14

Линия совмещения с листом 16

| | | |
|--------------|----------------|--------------|
| Изм. № подл. | Подпись и дата | Взам. инв. № |
| | | |

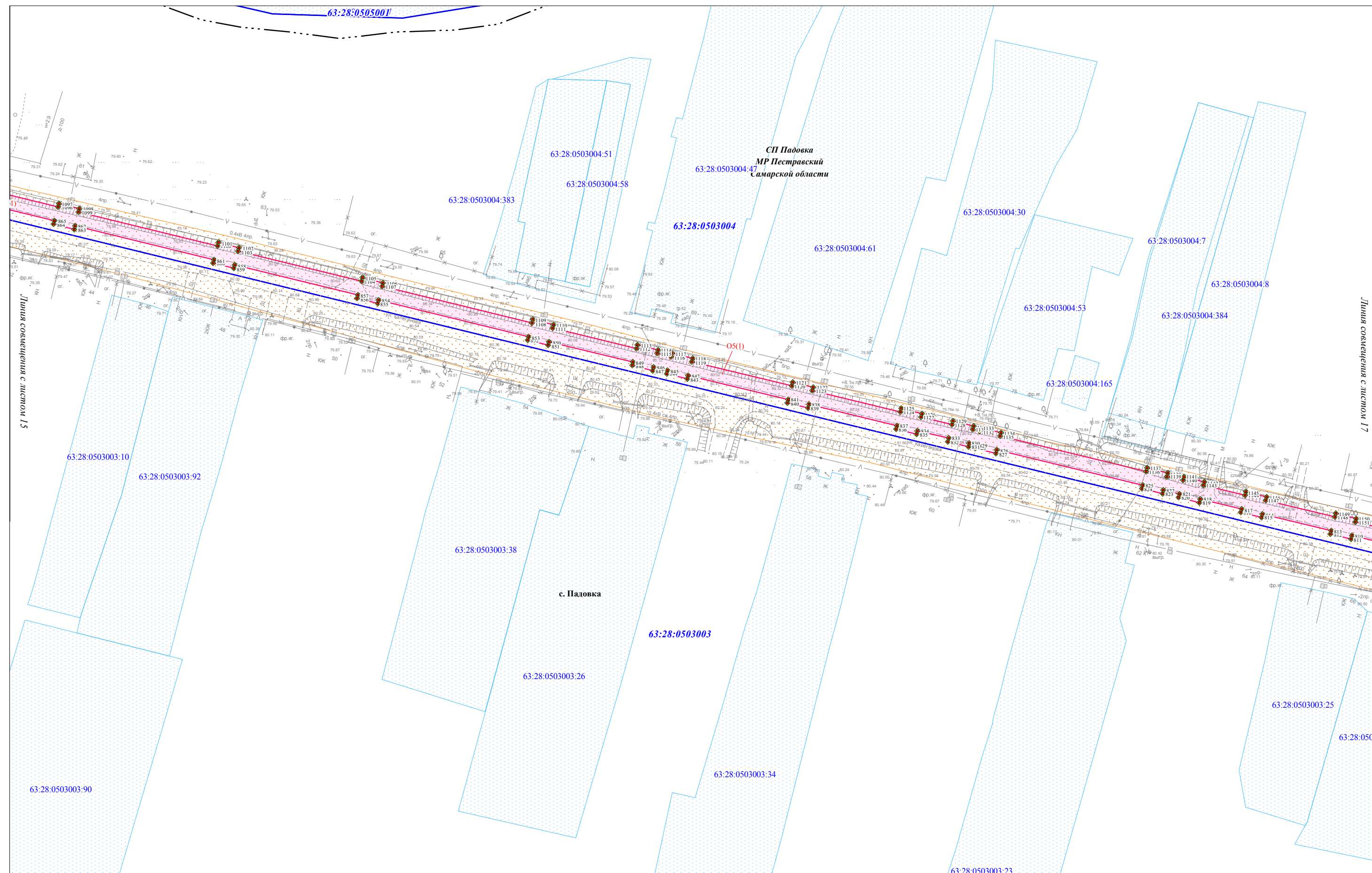
Условные обозначения представлены на Схеме расположения листов Чертежа межевания территории

| | | | | | |
|------|---------|------|--------|---------|------|
| Изм. | Кол.уч. | Лист | № док. | Подпись | Дата |
| | | | | | |

Чертеж межевания территории
Масштаб 1:1000
(Формат А3)

Чертеж межевания территории по объекту:

«Проектирование и строительство Падовского группового водопровода муниципального района Пестравский Самарской области»



Линия совмещения с листом 15

Линия совмещения с листом 17

| | | |
|-------------|----------------|--------------|
| Ивл.№ подл. | Подпись и дата | Взам. ивл. № |
| | | |

Условные обозначения представлены на Схеме расположения листов Чертежа межевания территории

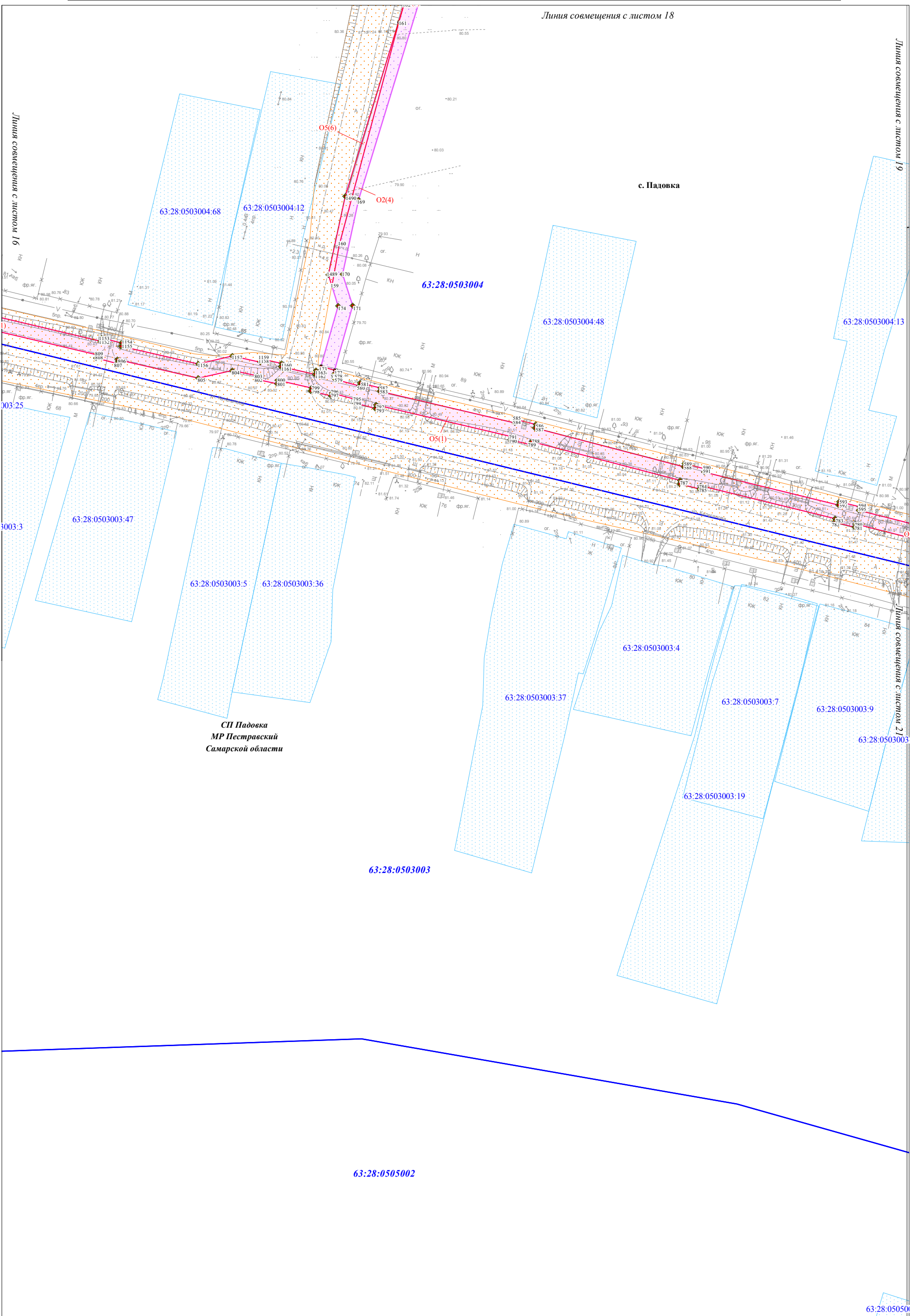
| | | | | | |
|------|---------|------|--------|---------|------|
| Изм. | Кол.уч. | Лист | N док. | Подпись | Дата |
| | | | | | |

Чертеж межевания территории
Масштаб 1:1000
(Формат А3)

Чертеж межевания территории по объекту:
 «Проектирование и строительство Падовского группового водопровода муниципального района Пестравский Самарской области»

Линия совмещения с листом 18

Линия совмещения с листом 19



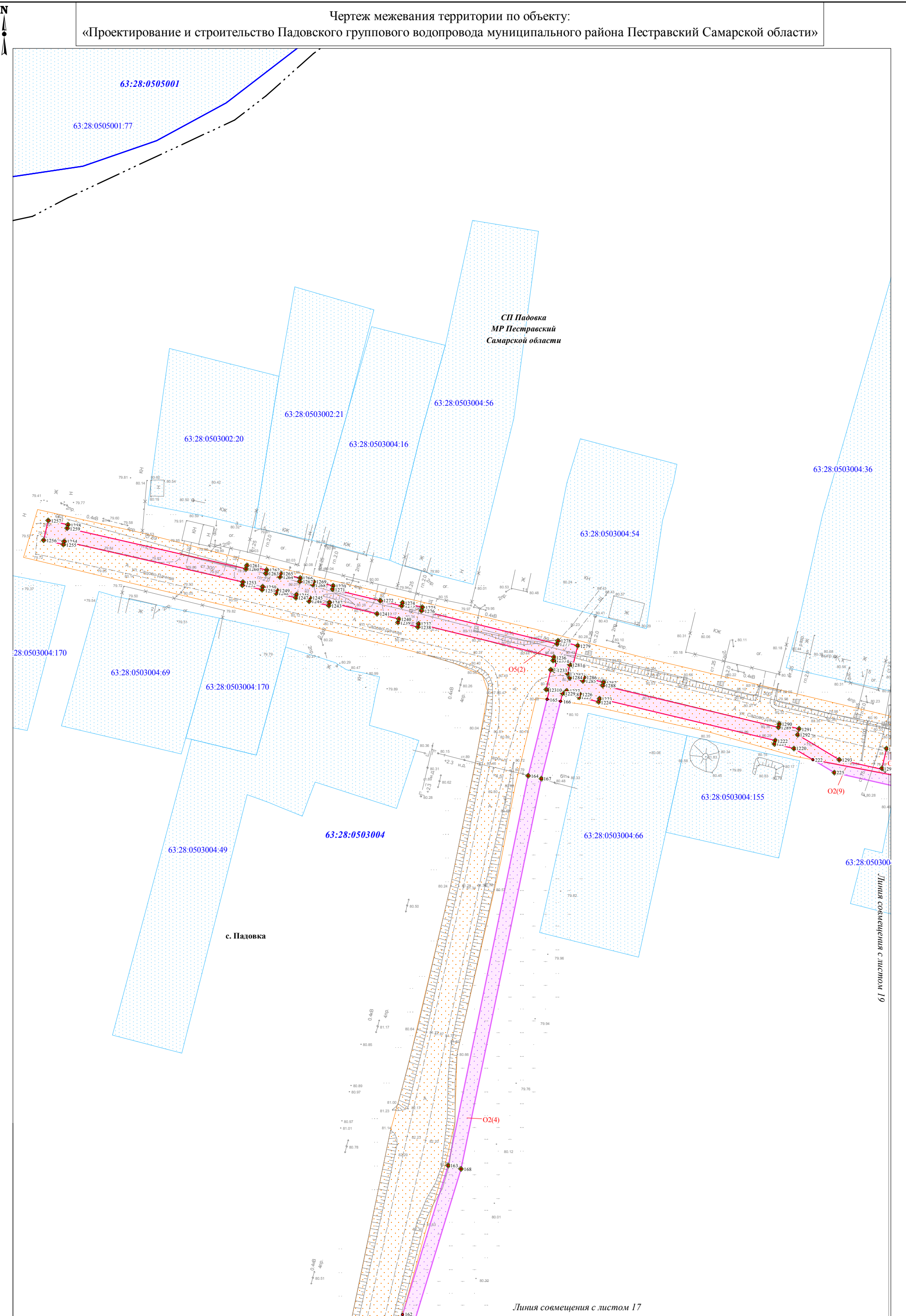
| | | |
|-------------|----------------|--------------|
| Ивл.№ подл. | Подпись и дата | Взам. инв. № |
| | | |

Условные обозначения представлены на
 Схеме расположения листов Чертежа межевания территории

| | | | | | |
|------|---------|------|--------|---------|------|
| Изм. | Кол.уч. | Лист | № док. | Подпись | Дата |
| | | | | | |

Чертеж межевания территории
 Масштаб 1:1000
 (Формат А3)

Чертеж межевания территории по объекту:
 «Проектирование и строительство Падовского группового водопровода муниципального района Пестравский Самарской области»



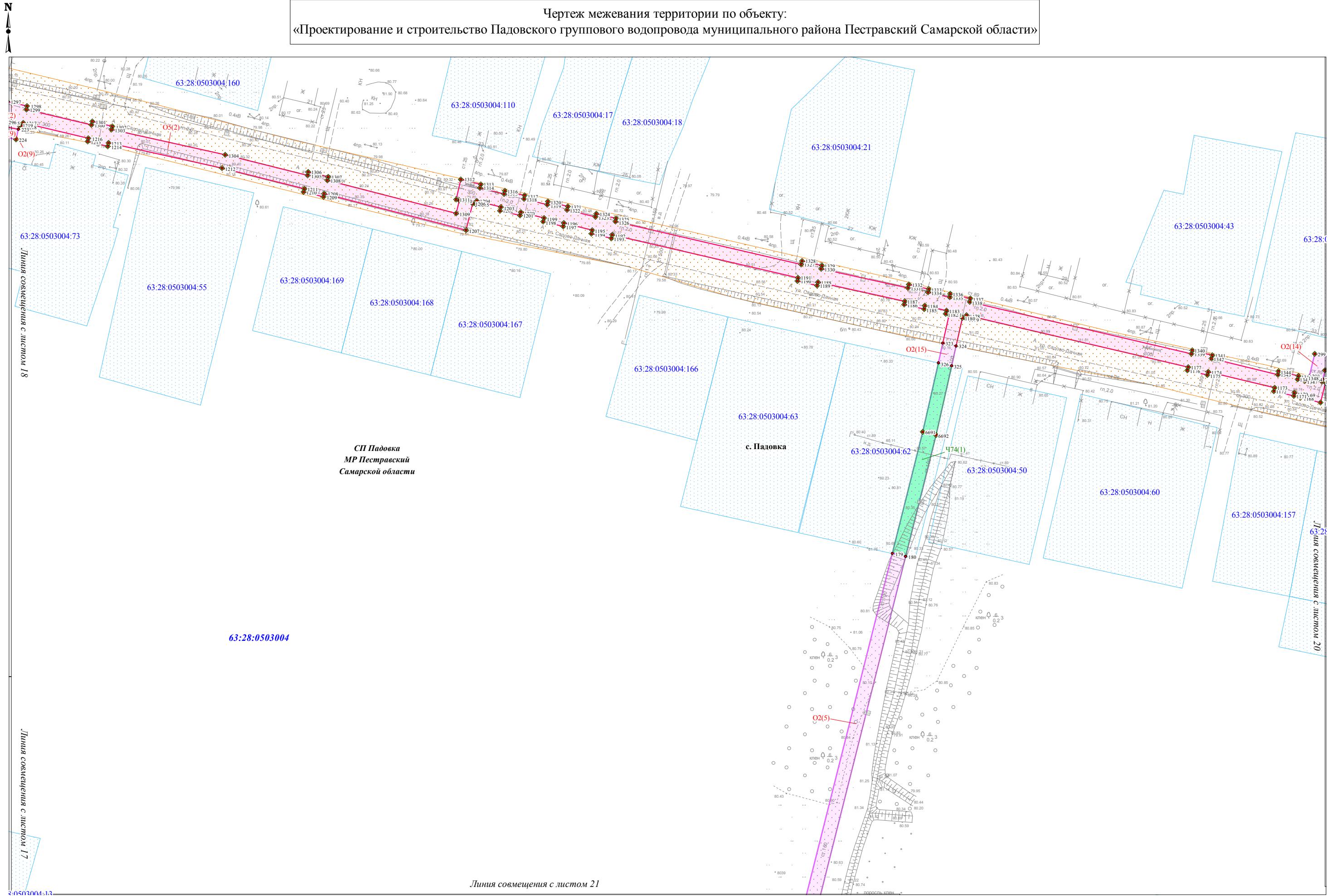
| | | |
|-------------|----------------|--------------|
| Ивл.№ подл. | Подпись и дата | Взам. инв. № |
| | | |

Условные обозначения представлены на
 Схеме расположения листов Чертежа межевания территории

| | | | | | |
|------|---------|------|--------|---------|------|
| Изм. | Кол.уч. | Лист | № док. | Подпись | Дата |
| | | | | | |

Чертеж межевания территории
 Масштаб 1:1000
 (Формат А3)

Чертеж межевания территории по объекту:
 «Проектирование и строительство Падовского группового водопровода муниципального района Пестравский Самарской области»



СП Падовка
 МР Пестравский
 Самарской области

63:28:0503004

Линия совмещения с листом 21

| | | |
|-------------|----------------|--------------|
| Ивл.№ подл. | Подпись и дата | Взам. ивл. № |
| | | |

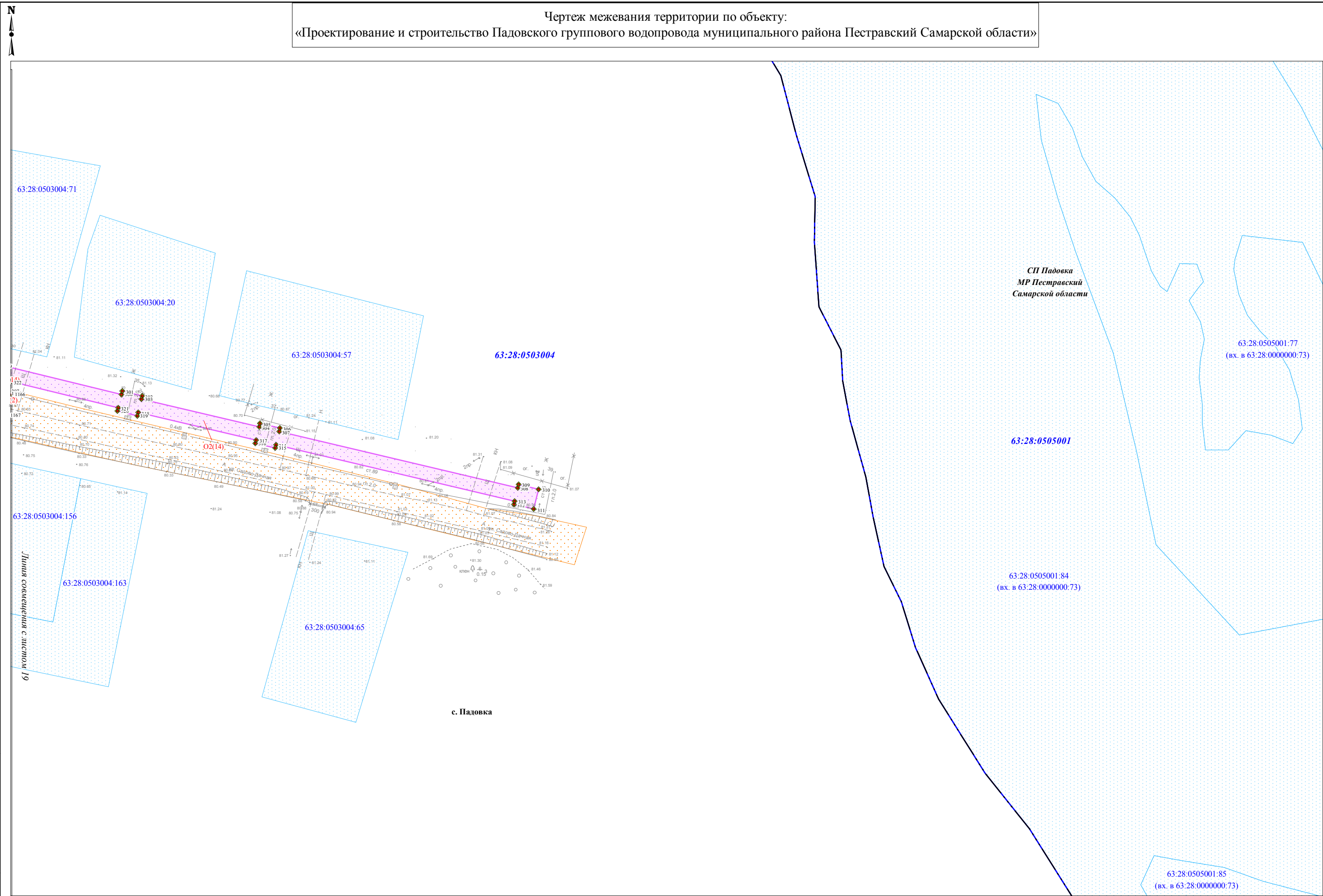
Условные обозначения представлены на Схеме расположения листов Чертежа межевания территории

| | | | | | |
|------|---------|------|--------|---------|------|
| Изм. | Кол.уч. | Лист | N док. | Подпись | Дата |
| | | | | | |

Чертеж межевания территории
 Масштаб 1:1000
 (Формат А3)

Чертеж межевания территории по объекту:

«Проектирование и строительство Падовского группового водопровода муниципального района Пестравский Самарской области»



| | | |
|--------------|----------------|--------------|
| Ивл. № подл. | Подпись и дата | Взам. инв. № |
| | | |

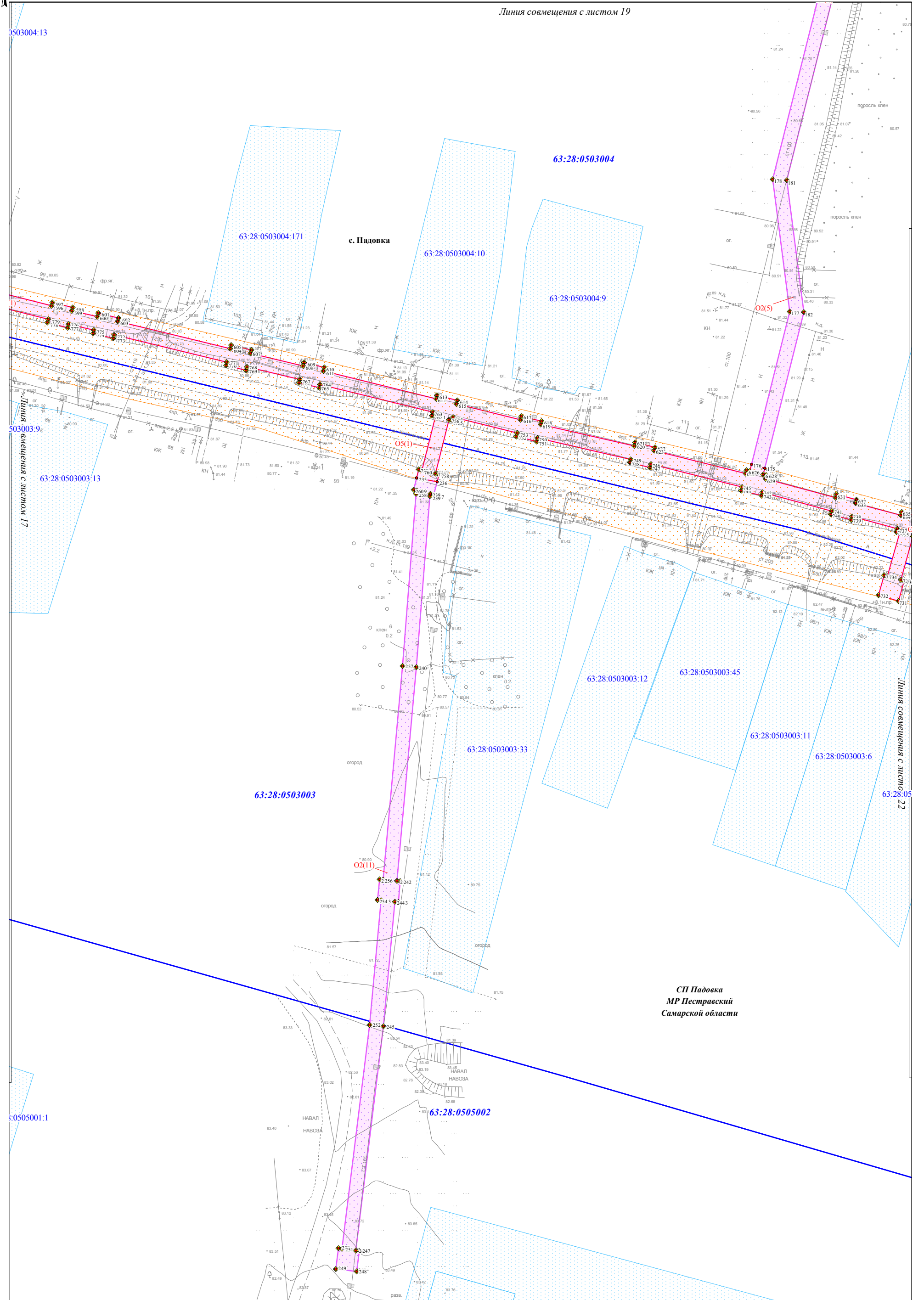
Условные обозначения представлены на Схеме расположения листов Чертежа межевания территории

| | | | | | |
|------|---------|------|--------|---------|------|
| Изм. | Кол.уч. | Лист | N док. | Подпись | Дата |
| | | | | | |

Чертеж межевания территории
Масштаб 1:1000
(Формат А3)

Чертеж межевания территории по объекту:
 «Проектирование и строительство Падовского группового водопровода муниципального района Пестравский Самарской области»

Линия совмещения с листом 19

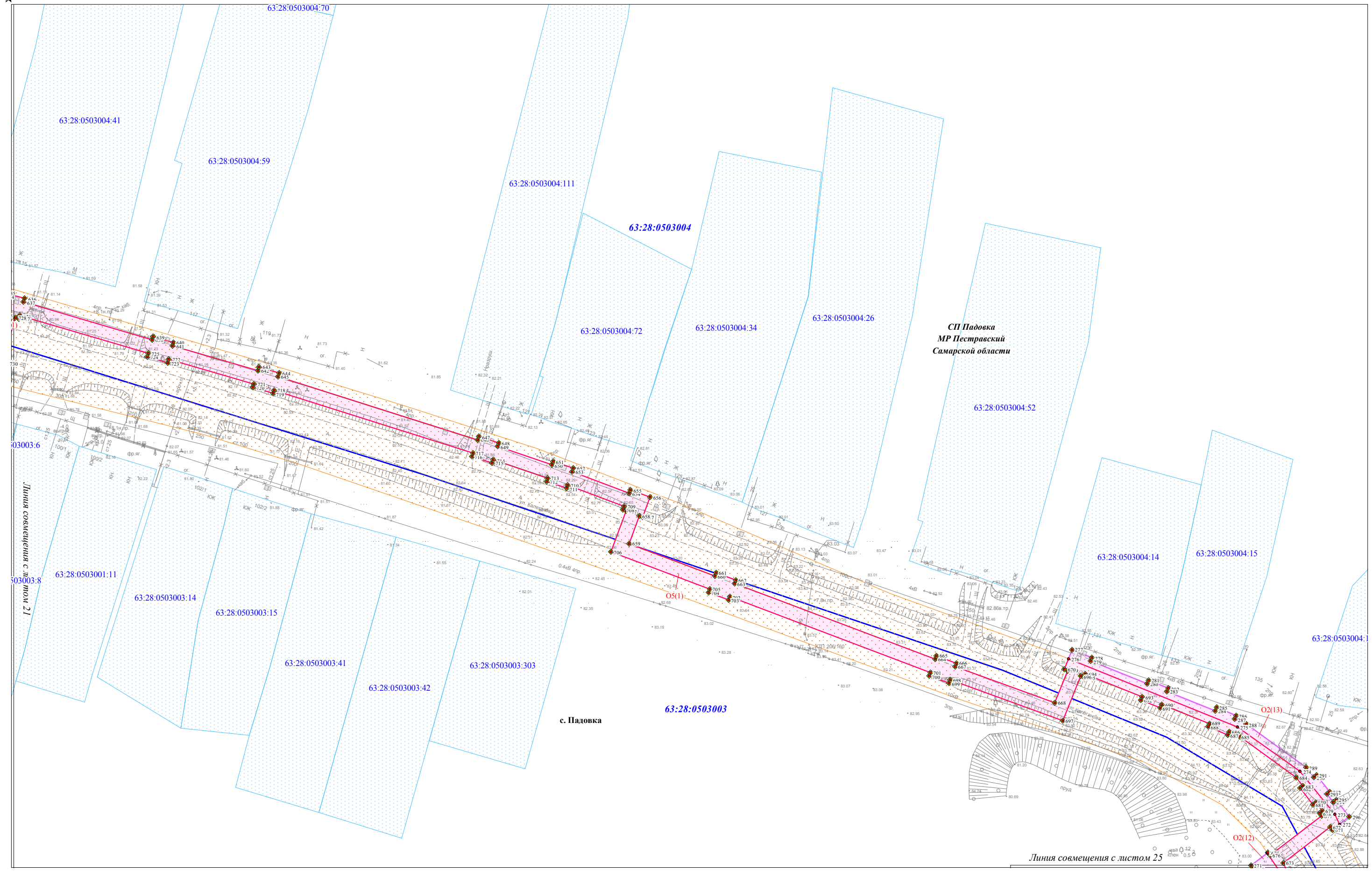


| | | | | | |
|------|---------|------|--------|---------|------|
| Изм. | Кол.уч. | Лист | № док. | Подпись | Дата |
| | | | | | |

Условные обозначения представлены на
 Схеме расположения листов Чертежа межевания территории

Чертеж межевания территории
 Масштаб 1:1000
 (Формат А3)

Чертеж межевания территории по объекту:
 «Проектирование и строительство Падовского группового водопровода муниципального района Пестравский Самарской области»



| | | |
|--------------|----------------|--------------|
| Изм. № подл. | Подпись и дата | Взам. инв. № |
| | | |

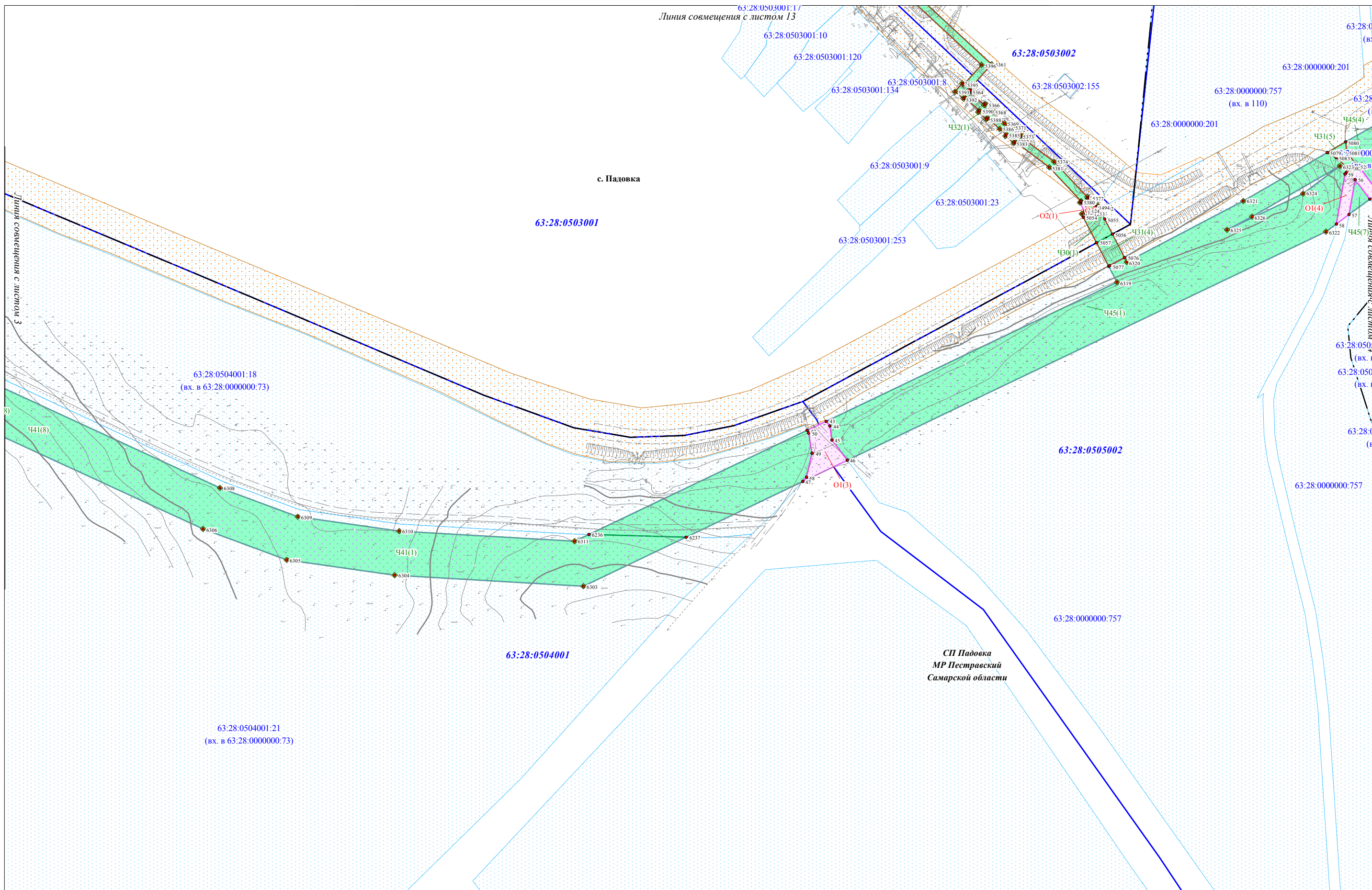
Условные обозначения представлены на Схеме расположения листов Чертежа межевания территории

| | | | | | |
|------|---------|------|--------|---------|------|
| Изм. | Кол.уч. | Лист | N док. | Подпись | Дата |
| | | | | | |

Чертеж межевания территории
 Масштаб 1:1000
 (Формат А3)

Чертеж межевания территории по объекту:

«Проектирование и строительство Падовского группового водопровода муниципального района Пестравский Самарской области»



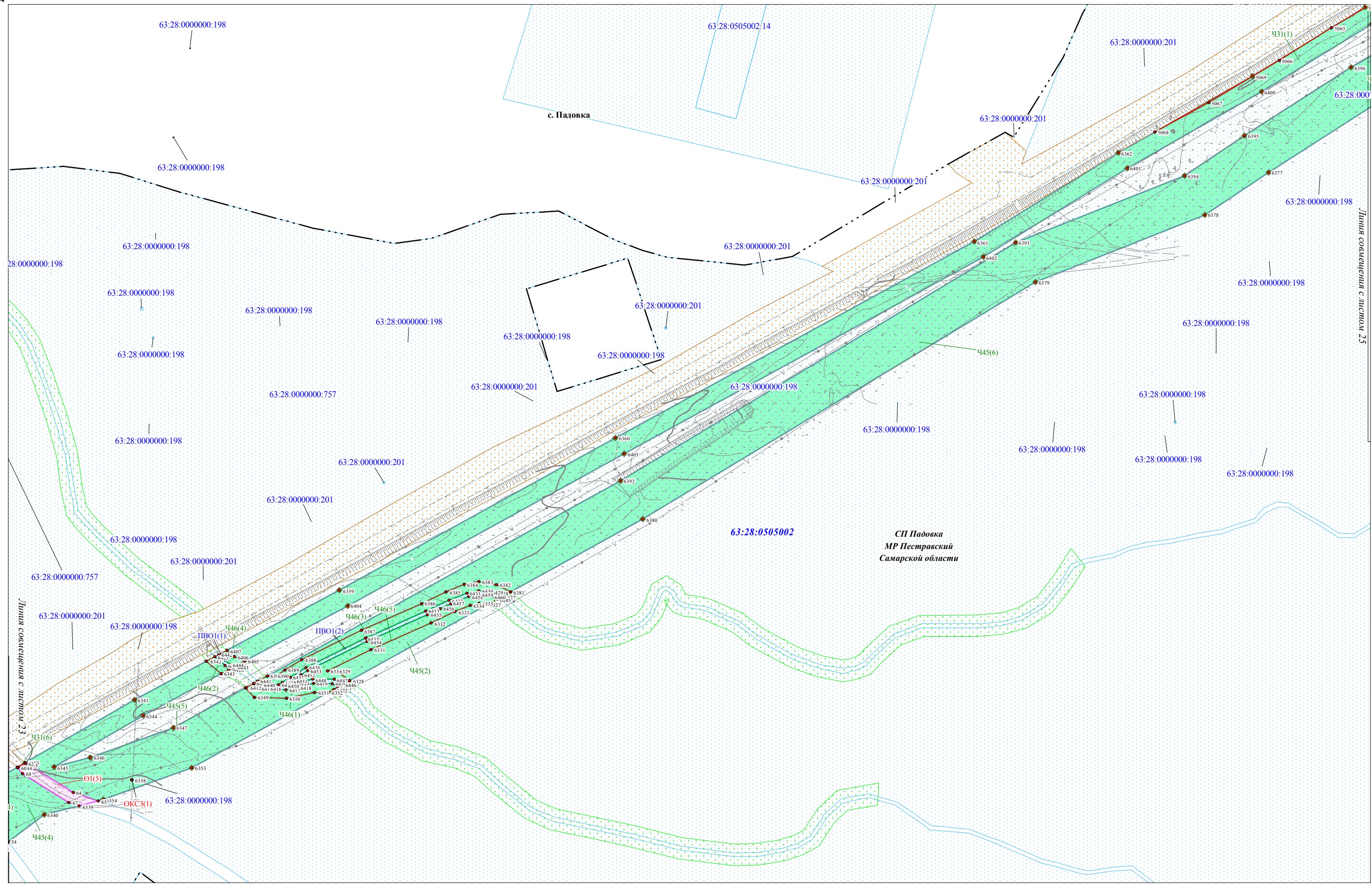
| | | |
|--------------|----------------|--------------|
| Итв. № подл. | Подпись и дата | Взам. итв. № |
| | | |

Условные обозначения представлены на Схеме расположения листов Чертежа межевания территории

| | | | | | |
|------|---------|------|--------|---------|------|
| Изм. | Кол.уч. | Лист | № док. | Подпись | Дата |
| | | | | | |

Чертеж межевания территории
Масштаб 1:2000
(Формат А3)

Чертеж межевания территории по объекту:
 «Проектирование и строительство Падовского группового водопровода муниципального района Пестравский Самарской области»



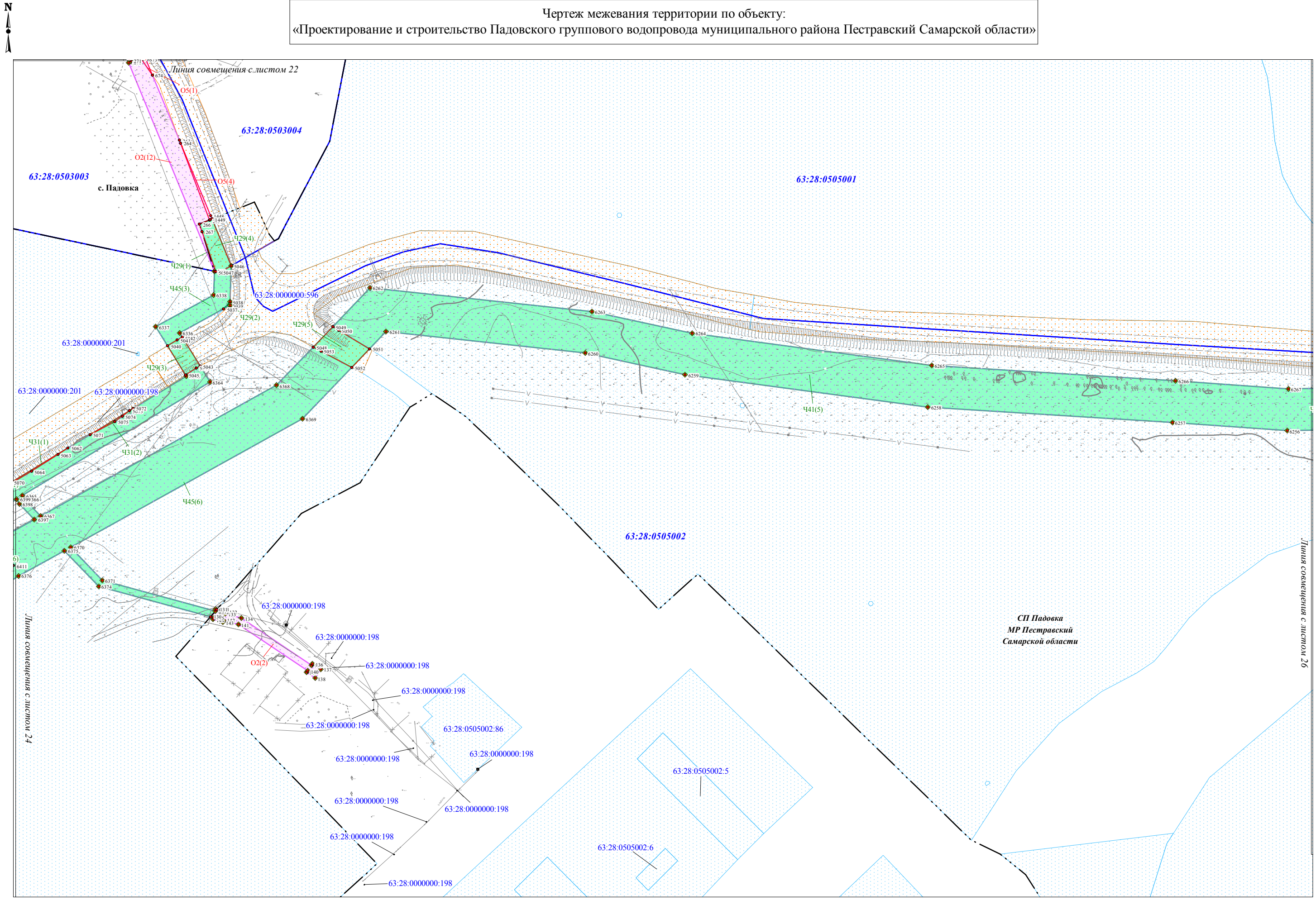
Изм. № подл.
 Подпись и дата
 Взам. инв. №

Условные обозначения представлены на Схеме расположения листов Чертежа межевания территории

| | | | | | |
|------|---------|------|--------|---------|------|
| Изм. | Кол.уч. | Лист | N док. | Подпись | Дата |
| | | | | | |

Чертеж межевания территории
 Масштаб 1:2000
 (Формат А3)

Чертеж межевания территории по объекту:
 «Проектирование и строительство Падовского группового водопровода муниципального района Пестравский Самарской области»



| | | |
|--------------|----------------|--------------|
| Итв. № подл. | Подпись и дата | Взам. итв. № |
| | | |

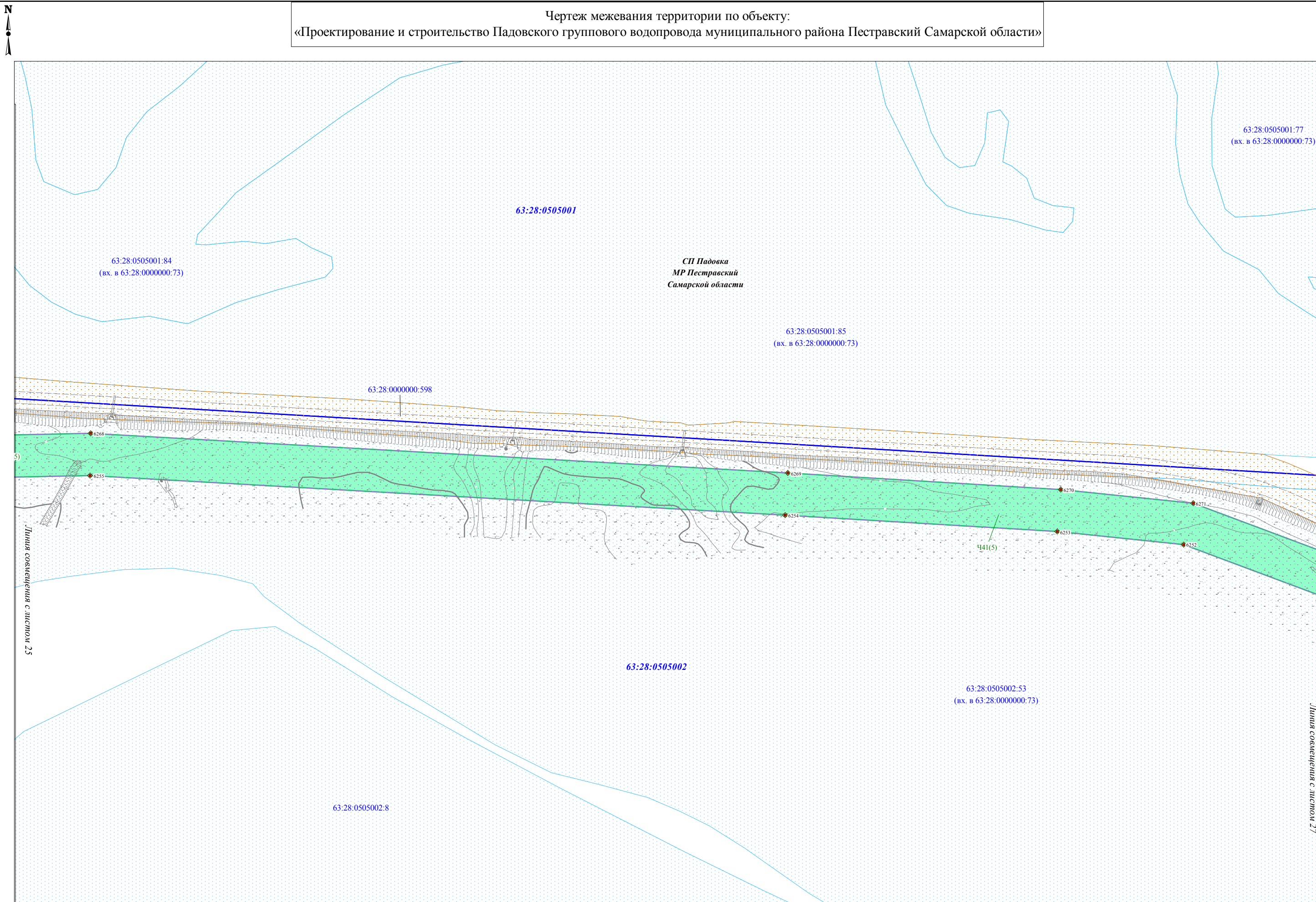
Условные обозначения представлены на Схеме расположения листов Чертежа межевания территории

| | | | | | |
|------|---------|------|--------|---------|------|
| Изм. | Кол.уч. | Лист | N док. | Подпись | Дата |
| | | | | | |

Чертеж межевания территории
 Масштаб 1:2000
 (Формат А3)

Чертеж межевания территории по объекту:

«Проектирование и строительство Падовского группового водопровода муниципального района Пестравский Самарской области»



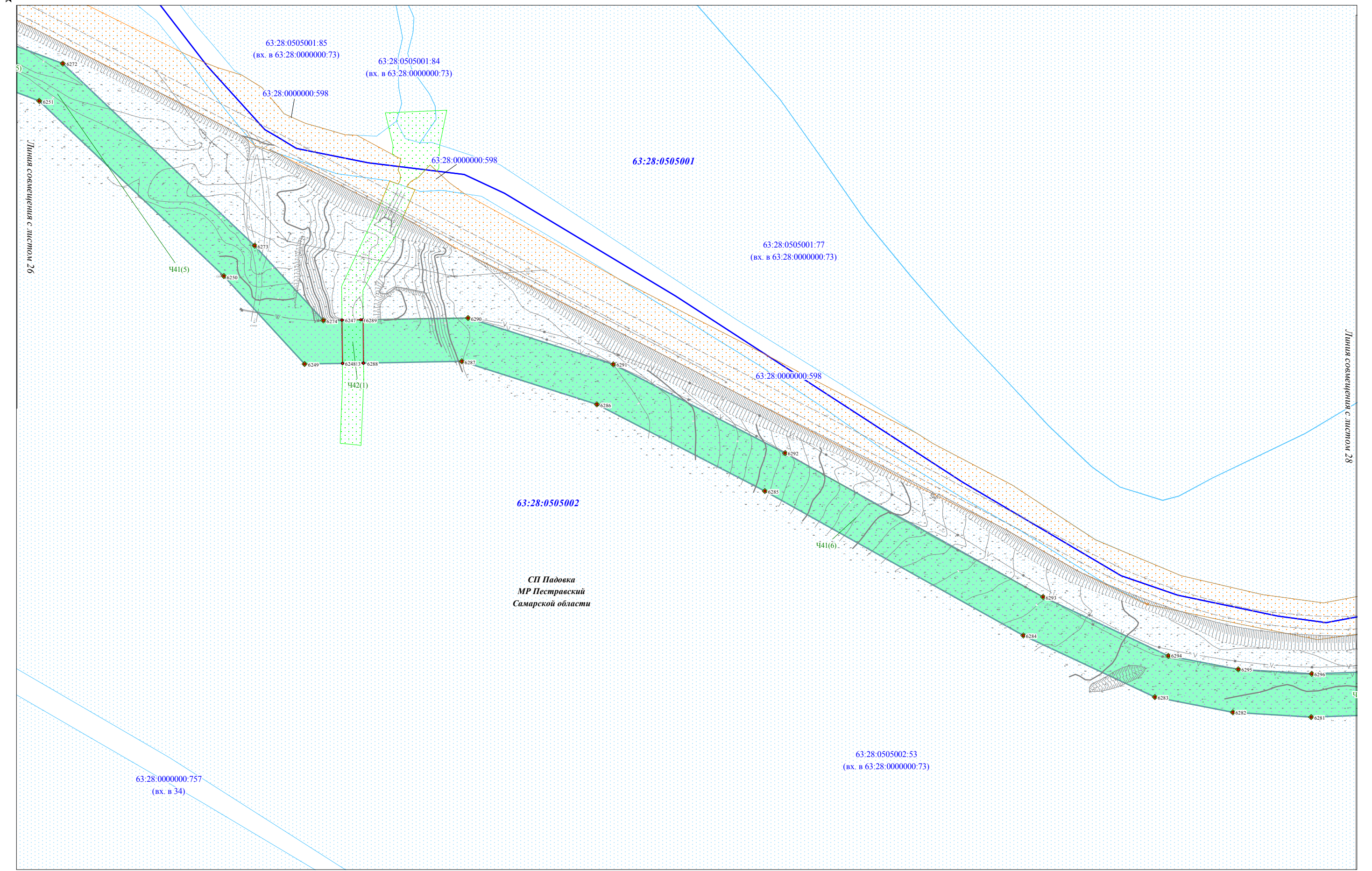
| | | |
|--------------|----------------|--------------|
| Итв. № подл. | Подпись и дата | Взам. инв. № |
| | | |

Условные обозначения представлены на Схеме расположения листов Чертежа межевания территории

| | | | | | |
|------|---------|------|--------|---------|------|
| Изм. | Кол.уч. | Лист | N док. | Подпись | Дата |
| | | | | | |

Чертеж межевания территории
Масштаб 1:2000
(Формат А3)

Чертеж межевания территории по объекту:
 «Проектирование и строительство Падовского группового водопровода муниципального района Пестравский Самарской области»



| | | |
|--------------|----------------|--------------|
| Итв. № подл. | Подпись и дата | Взам. инв. № |
|--------------|----------------|--------------|

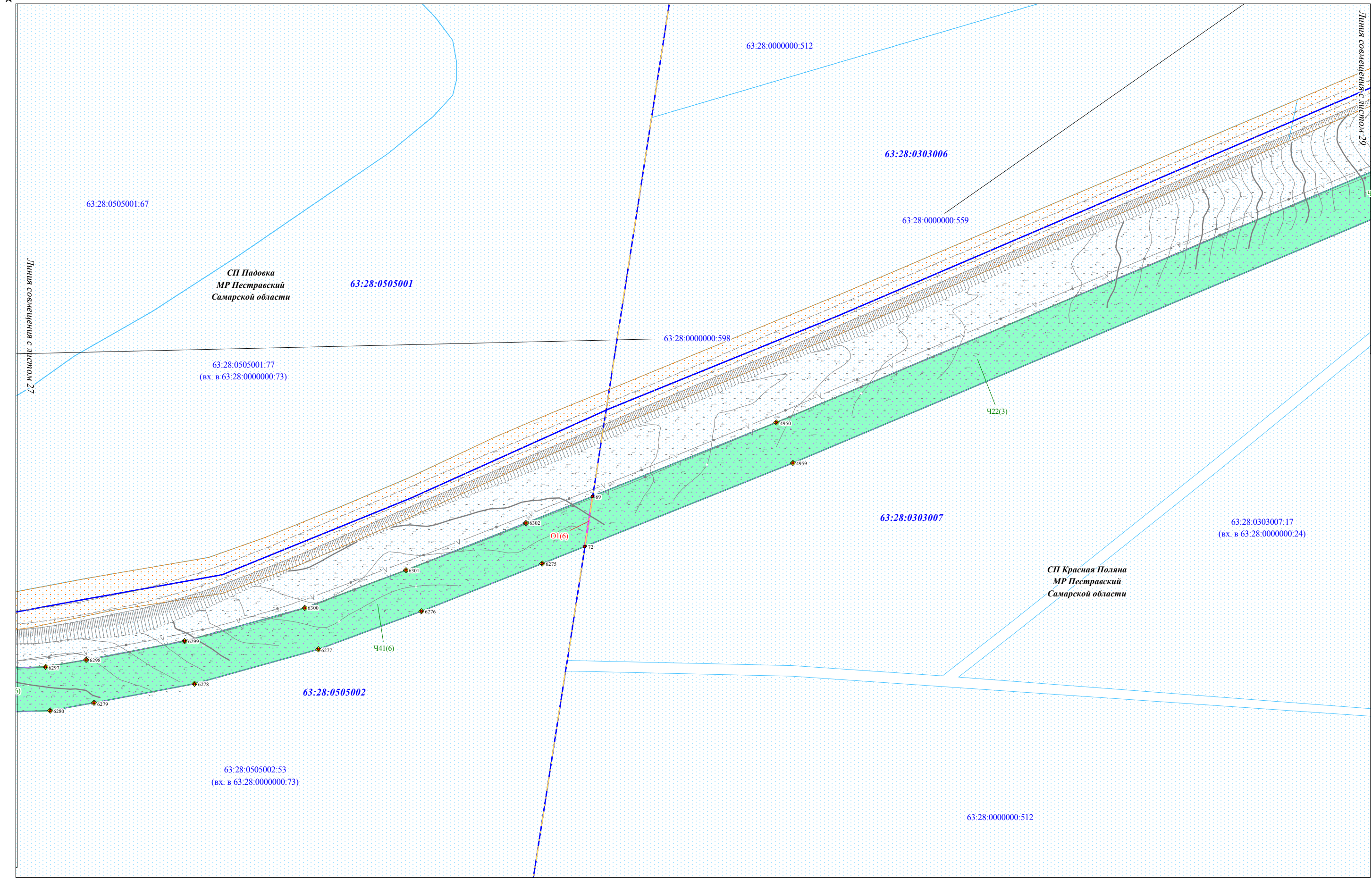
Условные обозначения представлены на Схеме расположения листов Чертежа межевания территории

| | | | | | |
|------|---------|------|--------|---------|------|
| Изм. | Кол.уч. | Лист | N док. | Подпись | Дата |
|------|---------|------|--------|---------|------|

Чертеж межевания территории
 Масштаб 1:2000
 (Формат А3)

Чертеж межевания территории по объекту:

«Проектирование и строительство Падовского группового водопровода муниципального района Пестравский Самарской области»



| | | |
|--------------|----------------|--------------|
| Изм. № подл. | Подпись и дата | Взам. инв. № |
| | | |

Условные обозначения представлены на Схеме расположения листов Чертежа межевания территории

| | | | | | |
|------|---------|------|--------|---------|------|
| Изм. | Кол.уч. | Лист | N док. | Подпись | Дата |
| | | | | | |

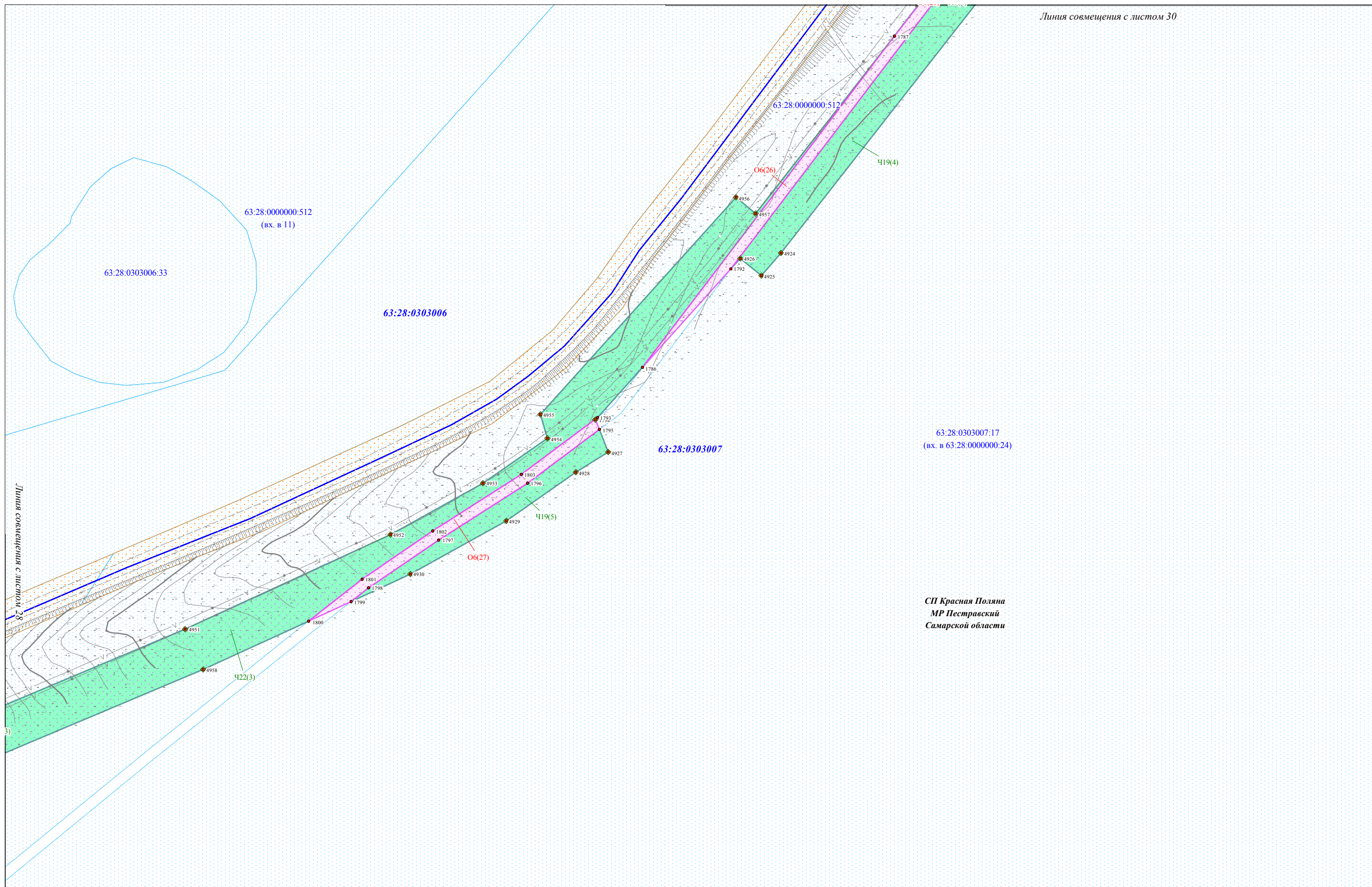
Чертеж межевания территории
Масштаб 1:2000
(Формат А3)

| |
|------|
| Лист |
| 28 |

Чертеж межевания территории по объекту:

«Проектирование и строительство Падовского группового водопровода муниципального района Пестравский Самарской области»

Линия совмещения с листом 30



СП Красная Поляна
МР Пестравский
Самарской области

| | | |
|--------------|----------------|--------------|
| Изм. № подл. | Подпись и дата | Взам. инв. № |
| | | |

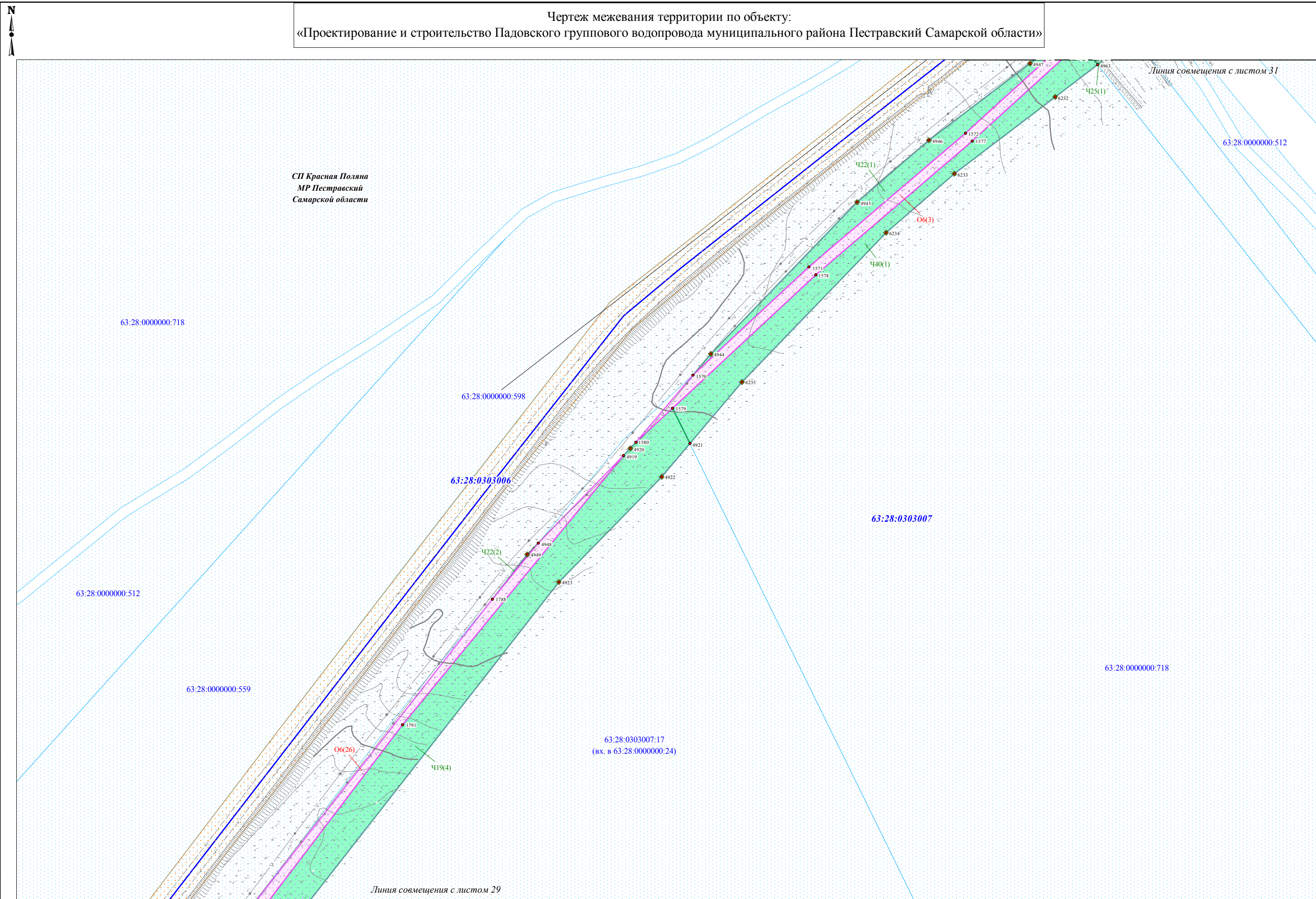
Условные обозначения представлены на Схеме расположения листов Чертежа межевания территории

| | | | | | |
|------|---------|------|--------|---------|------|
| Изм. | Кол.уч. | Лист | N док. | Подпись | Дата |
| | | | | | |

Чертеж межевания территории
Масштаб 1:2000
(Формат А3)

Чертеж межевания территории по объекту:

«Проектирование и строительство Падовского группового водопровода муниципального района Пестравский Самарской области»



| | | |
|--------------|----------------|--------------|
| Изм. № подл. | Подпись и дата | Взам. инв. № |
| | | |


Условные обозначения представлены на Схеме расположения листов Чертежа межевания территории

| | | | | | |
|------|---------|------|--------|---------|------|
| Изм. | Кол.уч. | Лист | N док. | Подпись | Дата |
| | | | | | |

Чертеж межевания территории
Масштаб 1:2000
(Формат А3)

Чертеж межевания территории по объекту:

«Проектирование и строительство Падовского группового водопровода муниципального района Пестравский Самарской области»



| | | |
|--------------|----------------|--------------|
| Изм. № подл. | Подпись и дата | Взам. инв. № |
| | | |

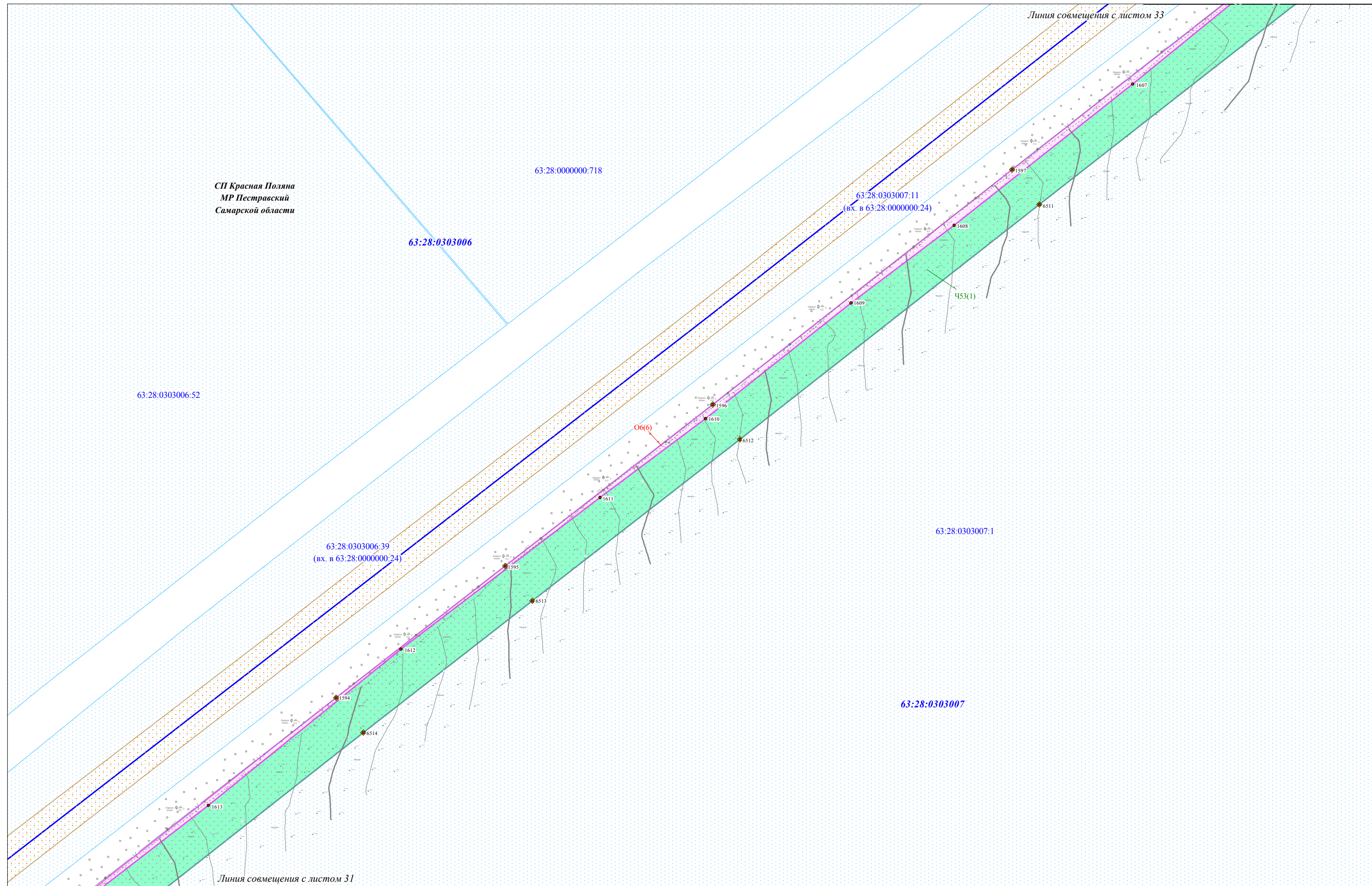
Условные обозначения представлены на Схеме расположения листов Чертежа межевания территории

| | | | | | |
|------|---------|------|--------|---------|------|
| Изм. | Кол.уч. | Лист | N док. | Подпись | Дата |
| | | | | | |

Чертеж межевания территории
Масштаб 1:2000
(Формат А3)

Чертеж межевания территории по объекту:

«Проектирование и строительство Падовского группового водопровода муниципального района Пестравский Самарской области»



| | | |
|--------------|----------------|--------------|
| Изм. № подл. | Подпись и дата | Взам. инв. № |
| | | |


Условные обозначения представлены на Схеме расположения листов Чертежа межевания территории

| | | | | | |
|------|---------|------|--------|---------|------|
| Изм. | Кол.уч. | Лист | N док. | Подпись | Дата |
| | | | | | |

Чертеж межевания территории
Масштаб 1:2000
(Формат А3)

Чертеж межевания территории по объекту:

«Проектирование и строительство Падовского группового водопровода муниципального района Пестравский Самарской области»



| | | |
|--------------|----------------|--------------|
| Изм. № подл. | Подпись и дата | Взам. инв. № |
| | | |

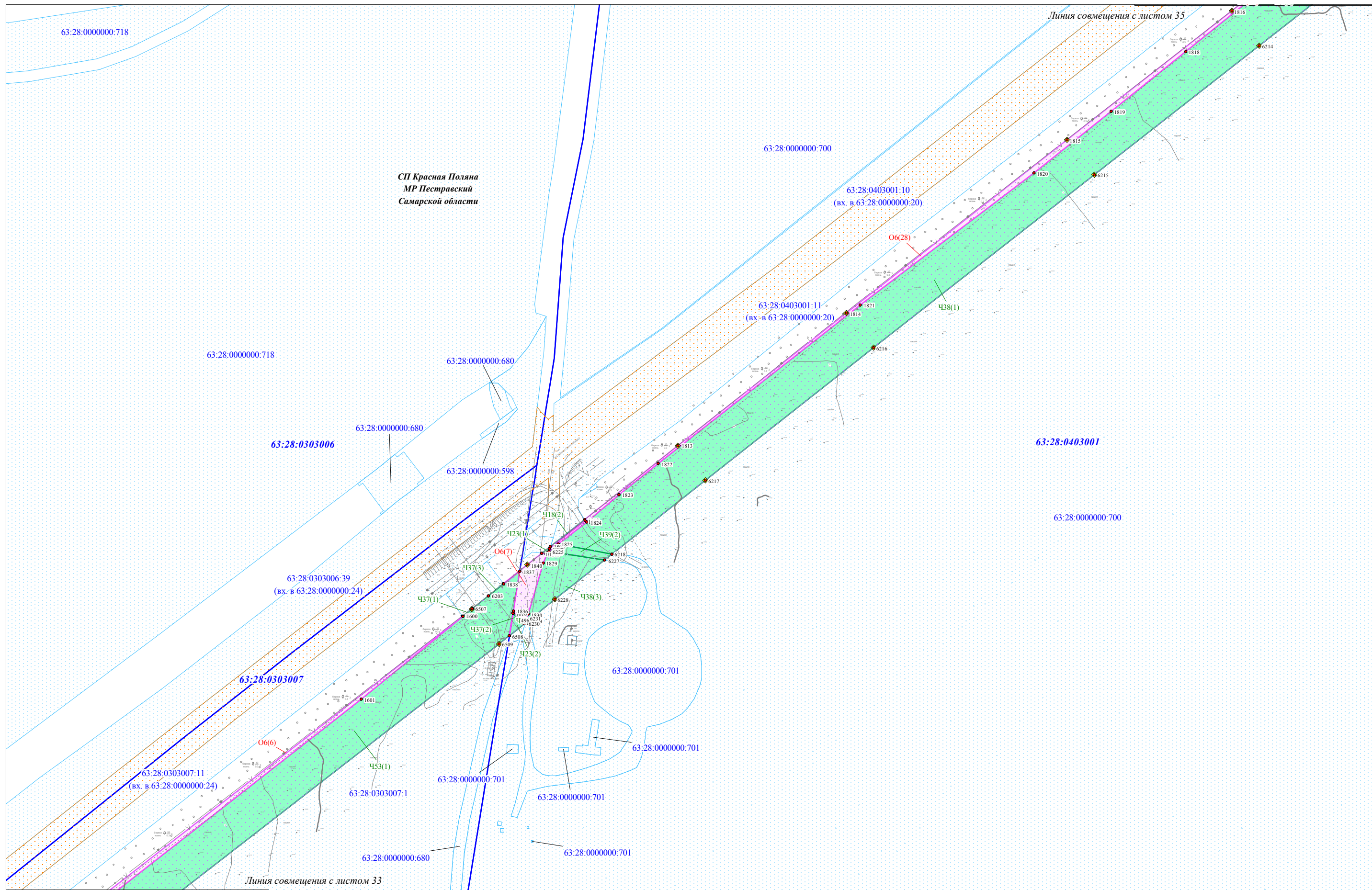
Условные обозначения представлены на Схеме расположения листов Чертежа межевания территории

| | | | | | |
|------|---------|------|--------|---------|------|
| Изм. | Кол.уч. | Лист | N док. | Подпись | Дата |
| | | | | | |

Чертеж межевания территории
Масштаб 1:2000
(Формат А3)

Чертеж межевания территории по объекту:

«Проектирование и строительство Падовского группового водопровода муниципального района Пестравский Самарской области»



СП Красная Поляна
МР Пестравский
Самарской области

Линия совмещения с листом 35

Линия совмещения с листом 33

Условные обозначения представлены на Схеме расположения листов Чертежа межевания территории

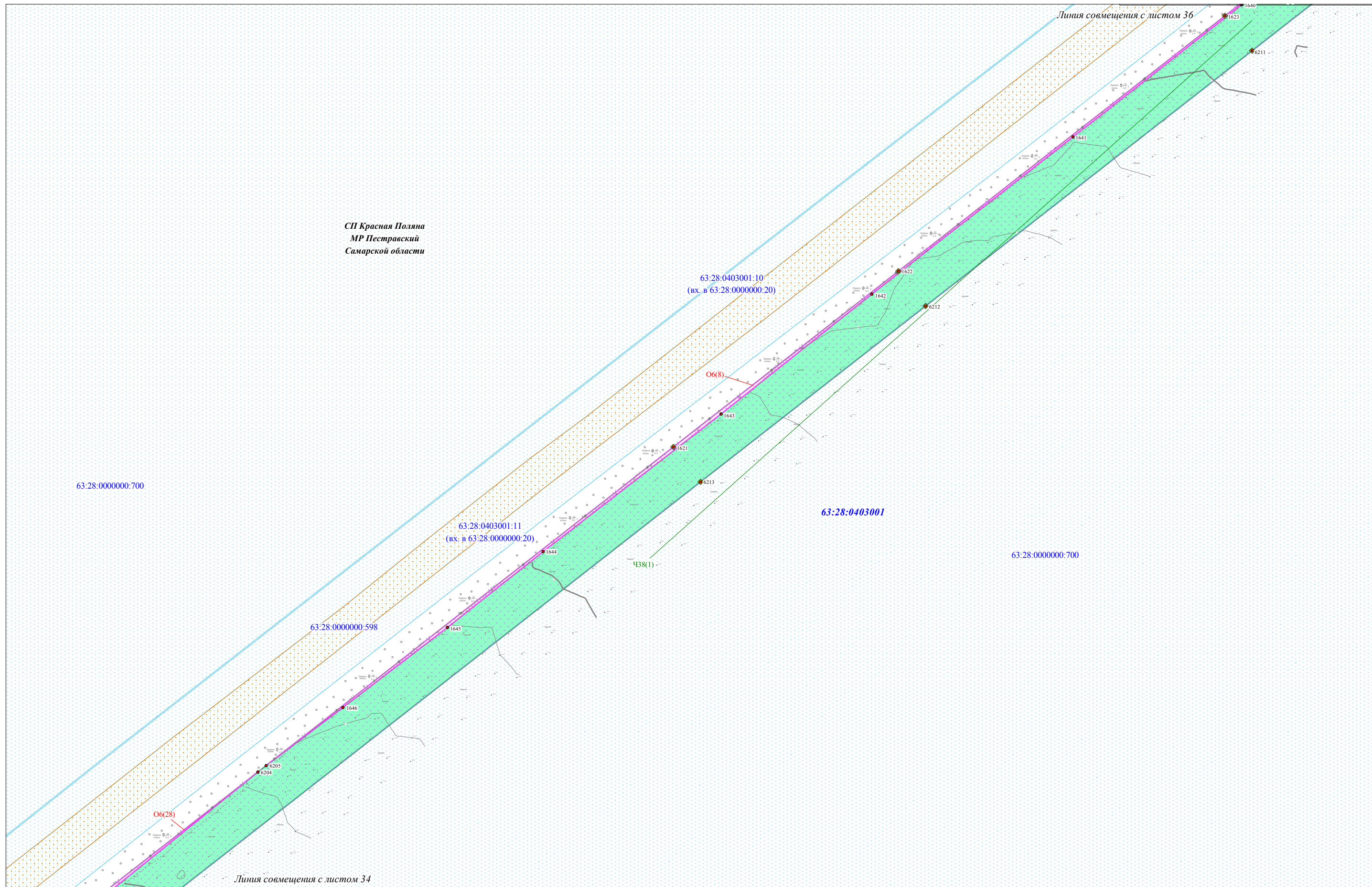
| | | | | | |
|------|---------|------|--------|---------|------|
| Изм. | Кол.уч. | Лист | N док. | Подпись | Дата |
| | | | | | |

Чертеж межевания территории
Масштаб 1:2000
(Формат А3)

| | | |
|--------------|----------------|--------------|
| Итв. № подл. | Подпись и дата | Взам. итв. № |
| | | |

Чертеж межевания территории по объекту:

«Проектирование и строительство Падовского группового водопровода муниципального района Пестравский Самарской области»



| | | |
|---------------|----------------|--------------|
| Инив. № подл. | Подпись и дата | Взам. инв. № |
| | | |

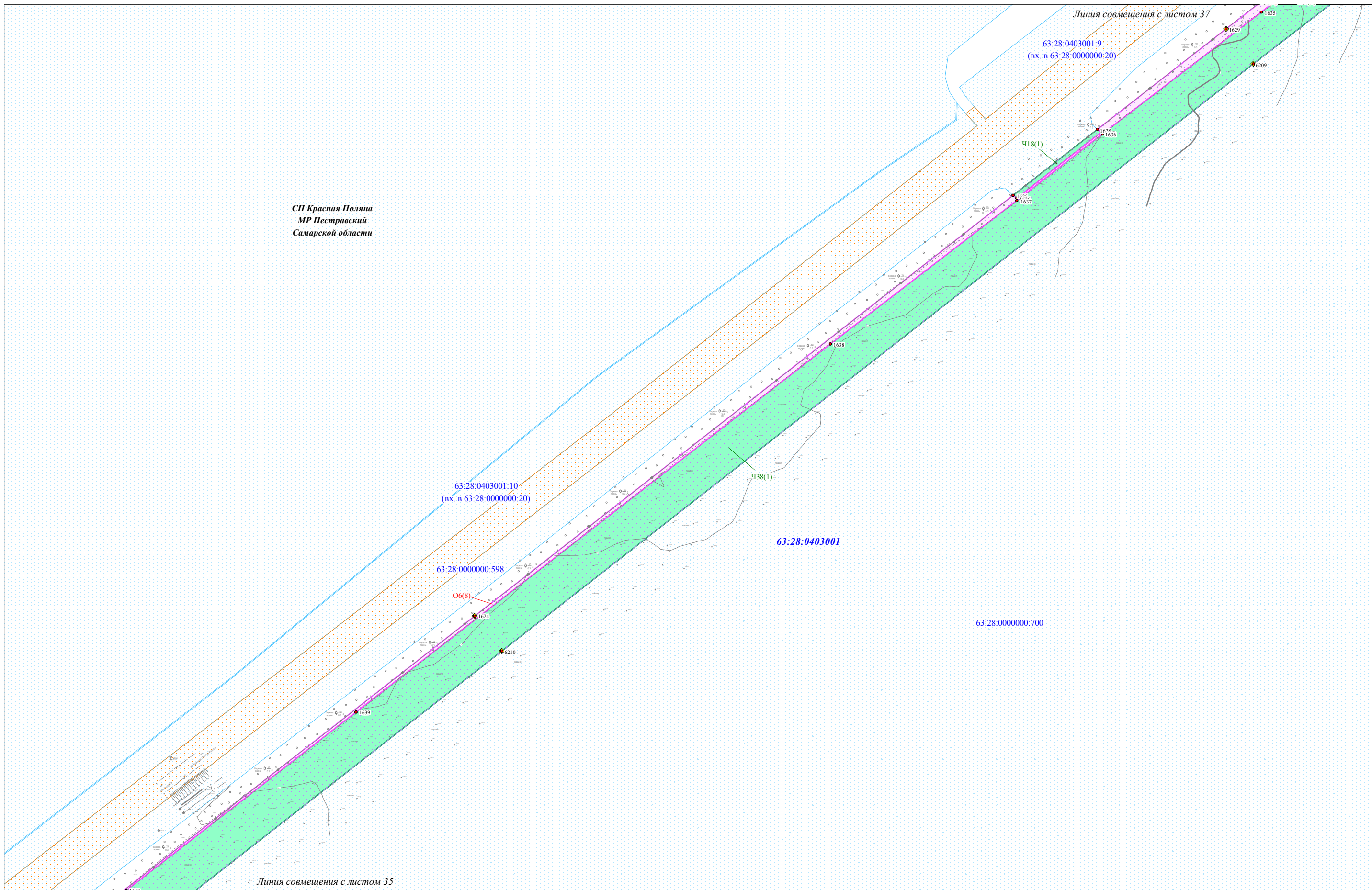
Условные обозначения представлены на Схеме расположения листов Чертежа межевания территории

| | | | | | |
|------|---------|------|--------|---------|------|
| Изм. | Кол.уч. | Лист | N док. | Подпись | Дата |
| | | | | | |

Чертеж межевания территории
Масштаб 1:2000
(Формат А3)

Чертеж межевания территории по объекту:

«Проектирование и строительство Падовского группового водопровода муниципального района Пестравский Самарской области»



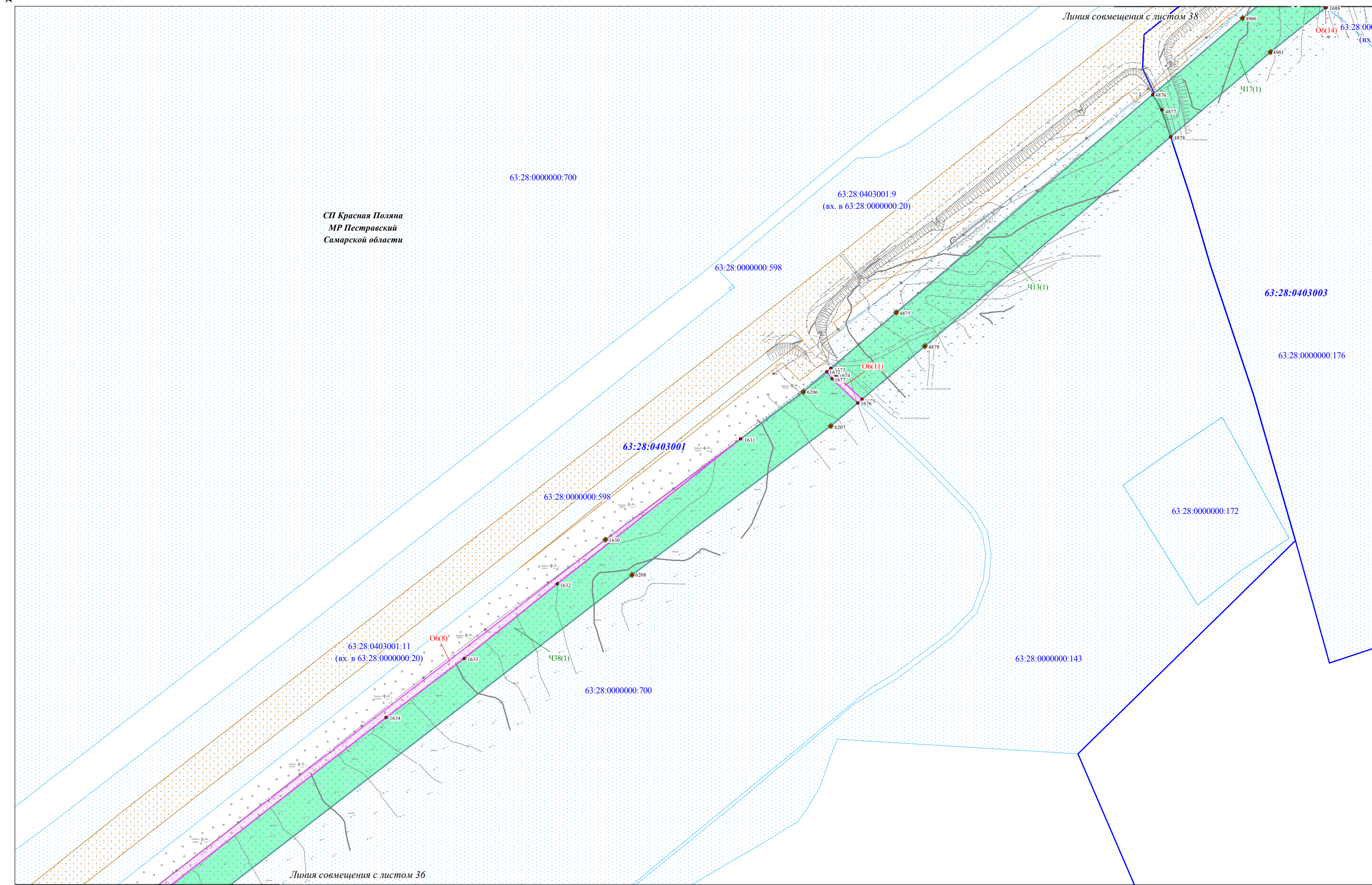
Условные обозначения представлены на Схеме расположения листов Чертежа межевания территории

| | | | | | |
|------|---------|------|--------|---------|------|
| Изм. | Кол.уч. | Лист | N док. | Подпись | Дата |
| | | | | | |

Чертеж межевания территории
Масштаб 1:2000
(Формат А3)

Чертеж межевания территории по объекту:

«Проектирование и строительство Падовского группового водопровода муниципального района Пестравский Самарской области»



СП Красная Поляна
МР Пестравский
Самарской области

Линия совмещения с листом 38

Линия совмещения с листом 36

Условные обозначения представлены на Схеме расположения листов Чертежа межевания территории

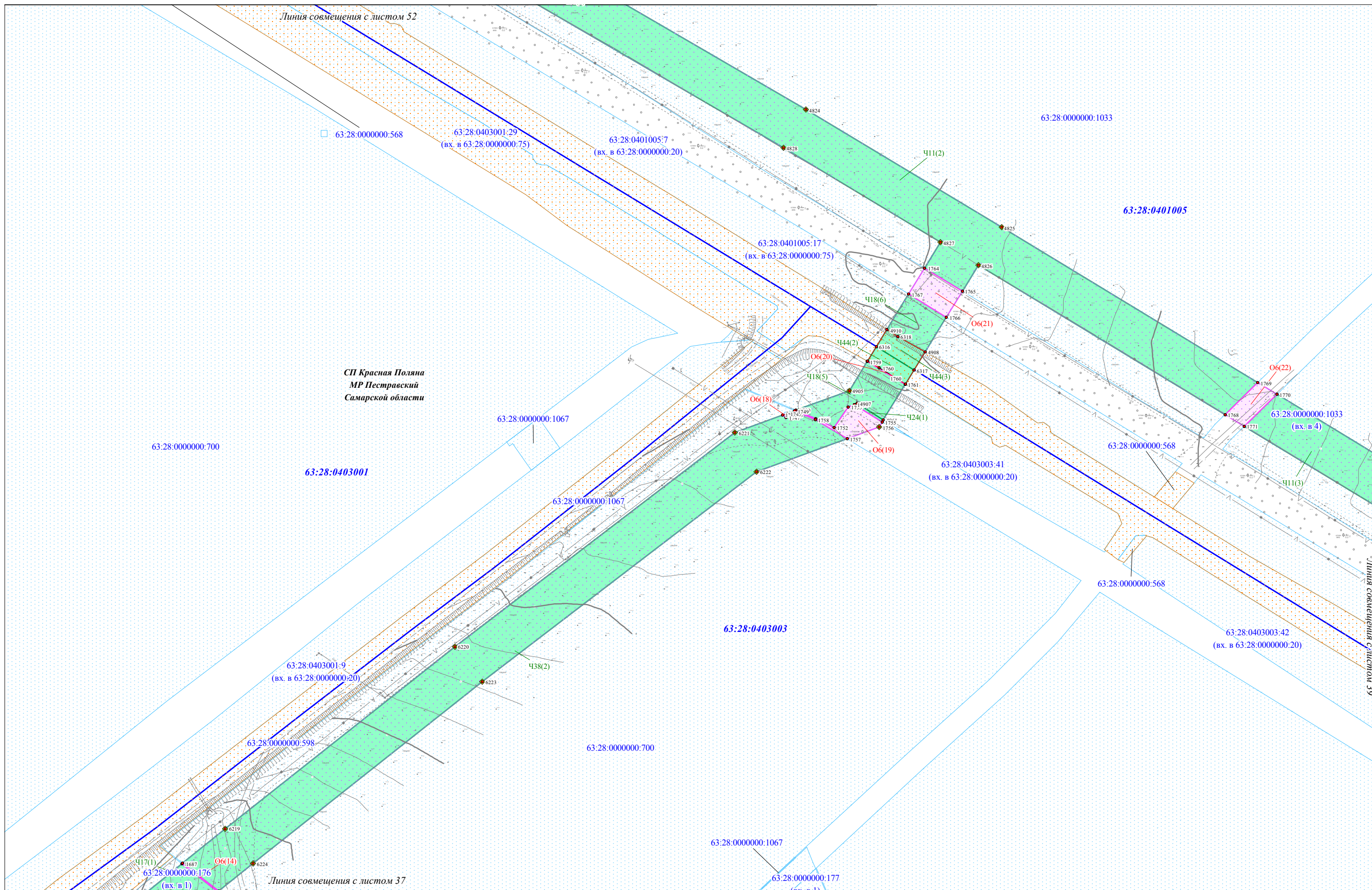
Чертеж межевания территории
Масштаб 1:2000
(Формат А3)

| | | |
|--------------|----------------|--------------|
| Итв. № подл. | Подпись и дата | Взам. инв. № |
| | | |

| | | | | | |
|------|---------|------|--------|---------|------|
| Изм. | Кол.уч. | Лист | N док. | Подпись | Дата |
| | | | | | |

Чертеж межевания территории по объекту:

«Проектирование и строительство Падовского группового водопровода муниципального района Пестравский Самарской области»



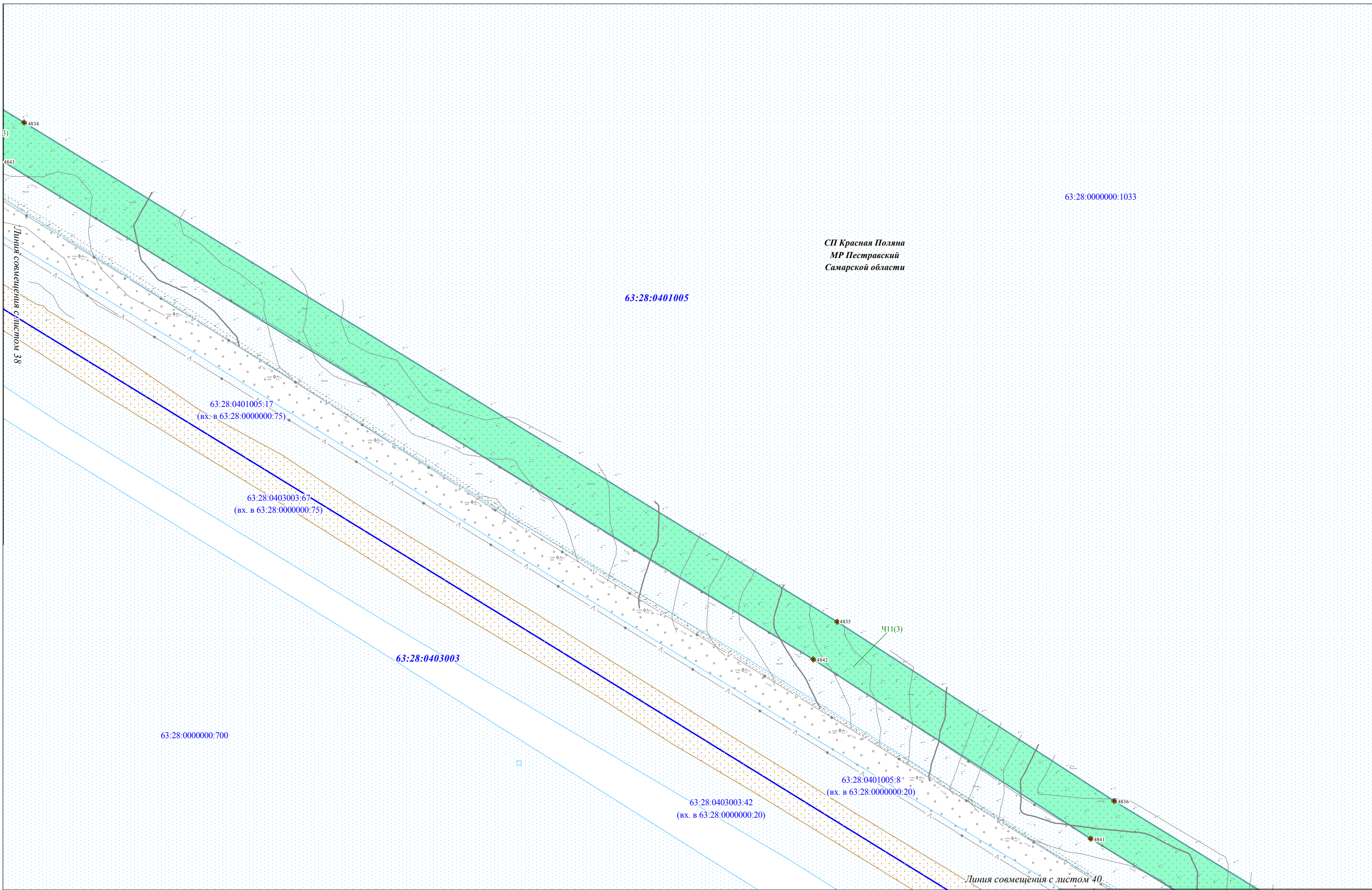
| | | |
|--------------|----------------|--------------|
| Итв. № подл. | Подпись и дата | Взам. итв. № |
| | | |

Условные обозначения представлены на Схеме расположения листов Чертежа межевания территории

| | | | | | |
|------|---------|------|--------|---------|------|
| Изм. | Кол.уч. | Лист | N док. | Подпись | Дата |
| | | | | | |

Чертеж межевания территории
Масштаб 1:2000
(Формат А3)

Чертеж межевания территории по объекту:
 «Проектирование и строительство Падовского группового водопровода муниципального района Пестравский Самарской области»



| | | |
|--------------|----------------|--------------|
| Итв. № подл. | Подпись и дата | Взам. инв. № |
| | | |

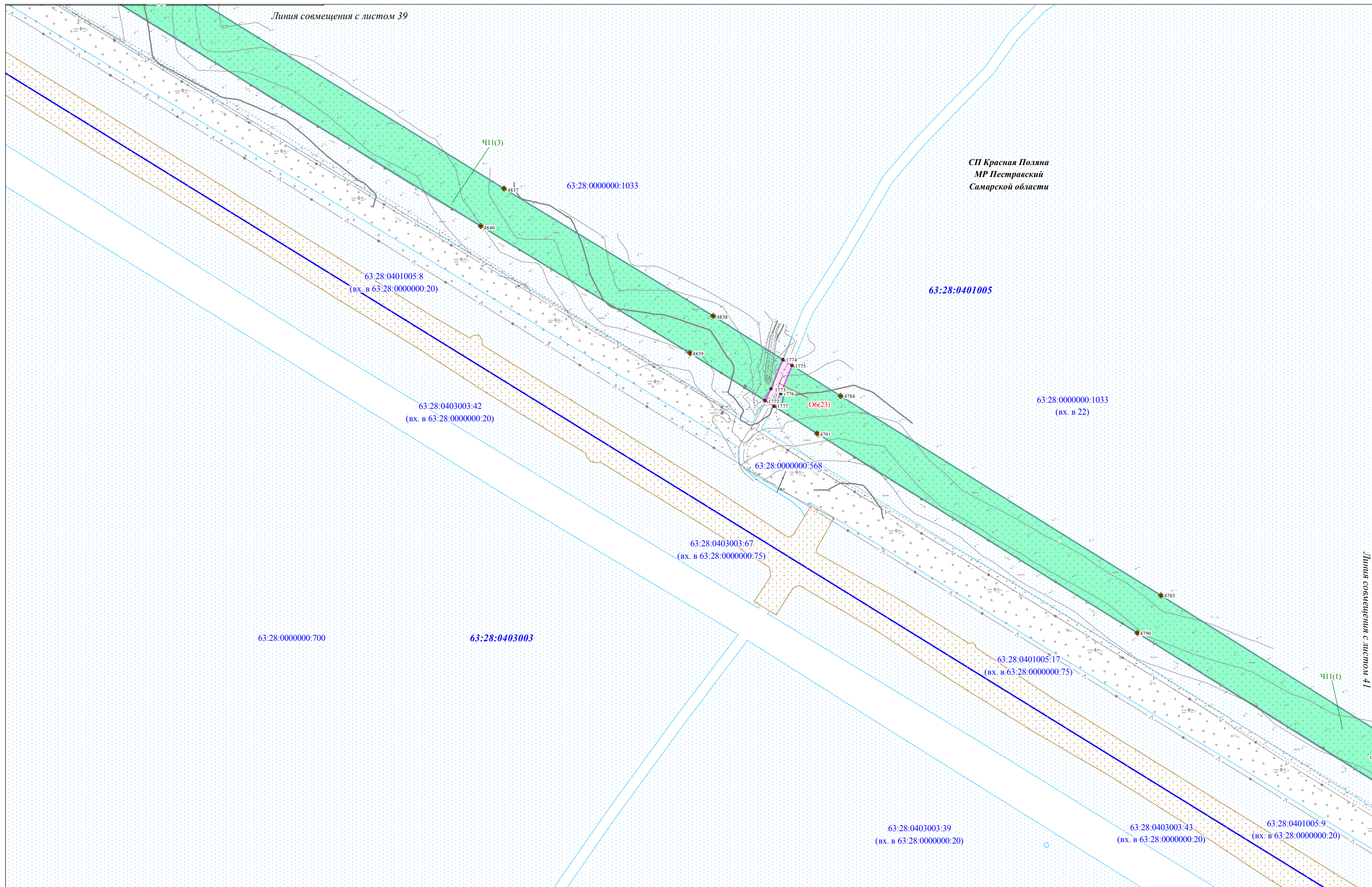
Условные обозначения представлены на Схеме расположения листов Чертежа межевания территории

| | | | | | |
|------|---------|------|--------|---------|------|
| Изм. | Кол.уч. | Лист | N док. | Подпись | Дата |
| | | | | | |

Чертеж межевания территории
 Масштаб 1:2000
 (Формат А3)

Чертеж межевания территории по объекту:

«Проектирование и строительство Падовского группового водопровода муниципального района Пестравский Самарской области»



СП Красная Поляна
МР Пестравский
Самарской области

| | | |
|--------------|----------------|--------------|
| Изм. № подл. | Подпись и дата | Взам. инв. № |
| | | |

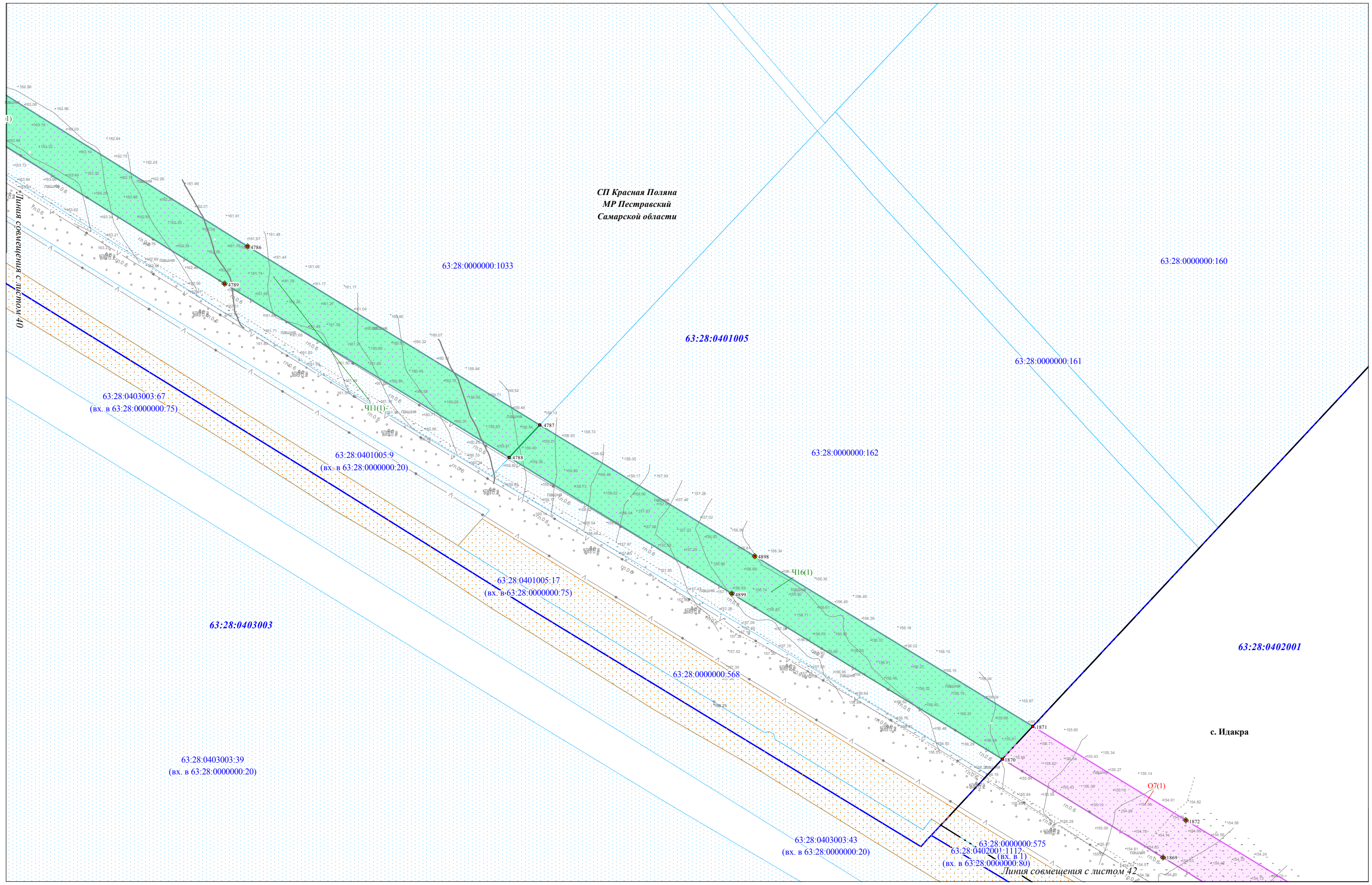
Условные обозначения представлены на Схеме расположения листов Чертежа межевания территории

| | | | | | |
|------|---------|------|--------|---------|------|
| Изм. | Кол.уч. | Лист | N док. | Подпись | Дата |
| | | | | | |

Чертеж межевания территории
Масштаб 1:2000
(Формат А3)

| |
|------|
| Лист |
| 40 |

Чертеж межевания территории по объекту:
 «Проектирование и строительство Падовского группового водопровода муниципального района Пестравский Самарской области»



СП Красная Поляна
 МР Пестравский
 Самарской области

с. Идакра

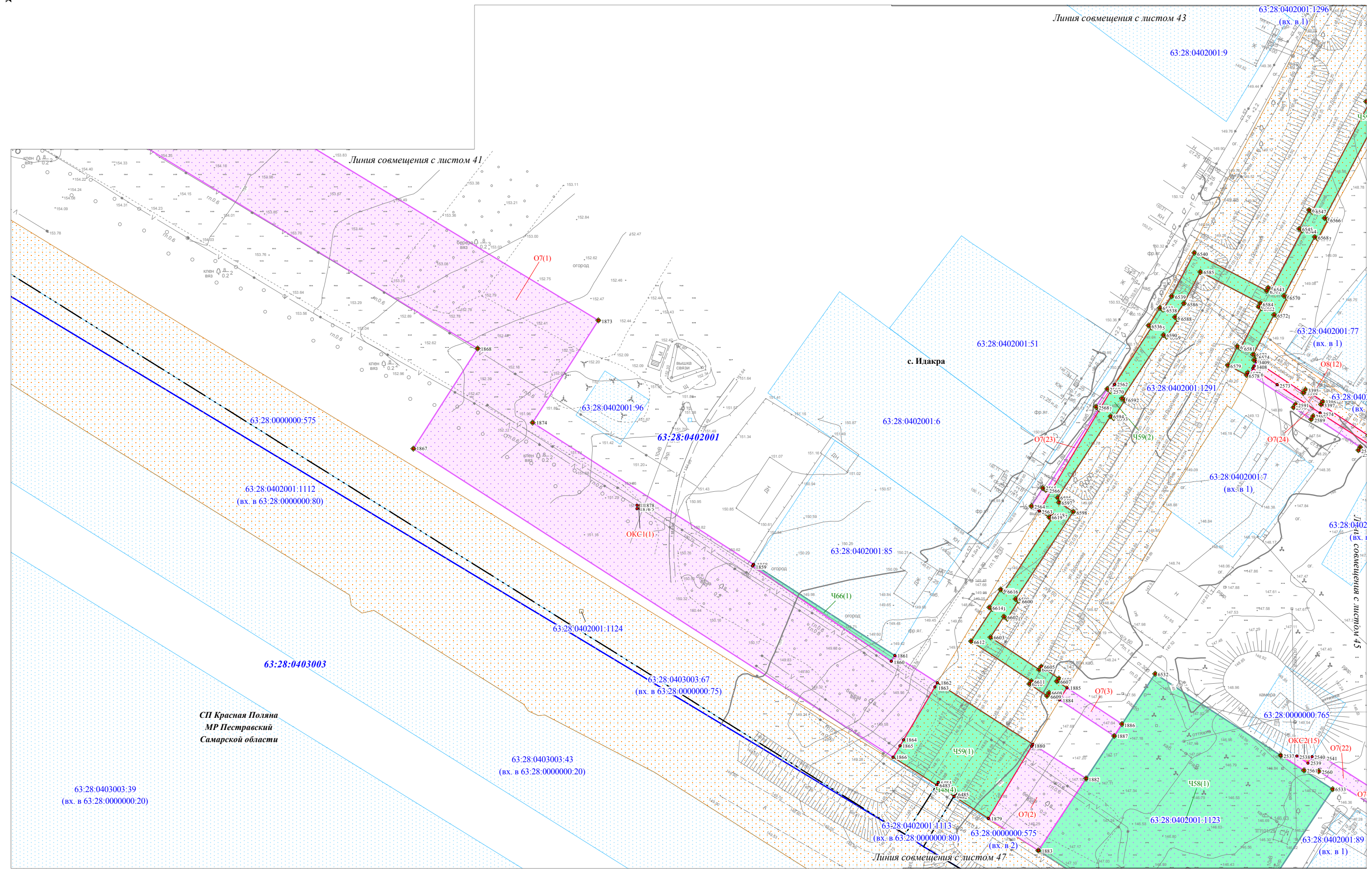
| | | |
|--------------|----------------|--------------|
| Изм. № подл. | Подпись и дата | Взам. инв. № |
| | | |

Условные обозначения представлены на Схеме расположения листов Чертежа межевания территории

| | | | | | |
|------|--------|------|--------|---------|------|
| Изм. | Колуч. | Лист | N док. | Подпись | Дата |
| | | | | | |

Чертеж межевания территории
 Масштаб 1:2000
 (Формат А3)

Чертеж межевания территории по объекту:
 «Проектирование и строительство Падовского группового водопровода муниципального района Пестравский Самарской области»



| | | |
|-------------|----------------|--------------|
| Итв.№ подл. | Подпись и дата | Взам. итв. № |
| | | |

Условные обозначения представлены на Схеме расположения листов Чертежа межевания территории

| | | | | | |
|------|---------|------|--------|---------|------|
| Изм. | Кол.уч. | Лист | N док. | Подпись | Дата |
| | | | | | |

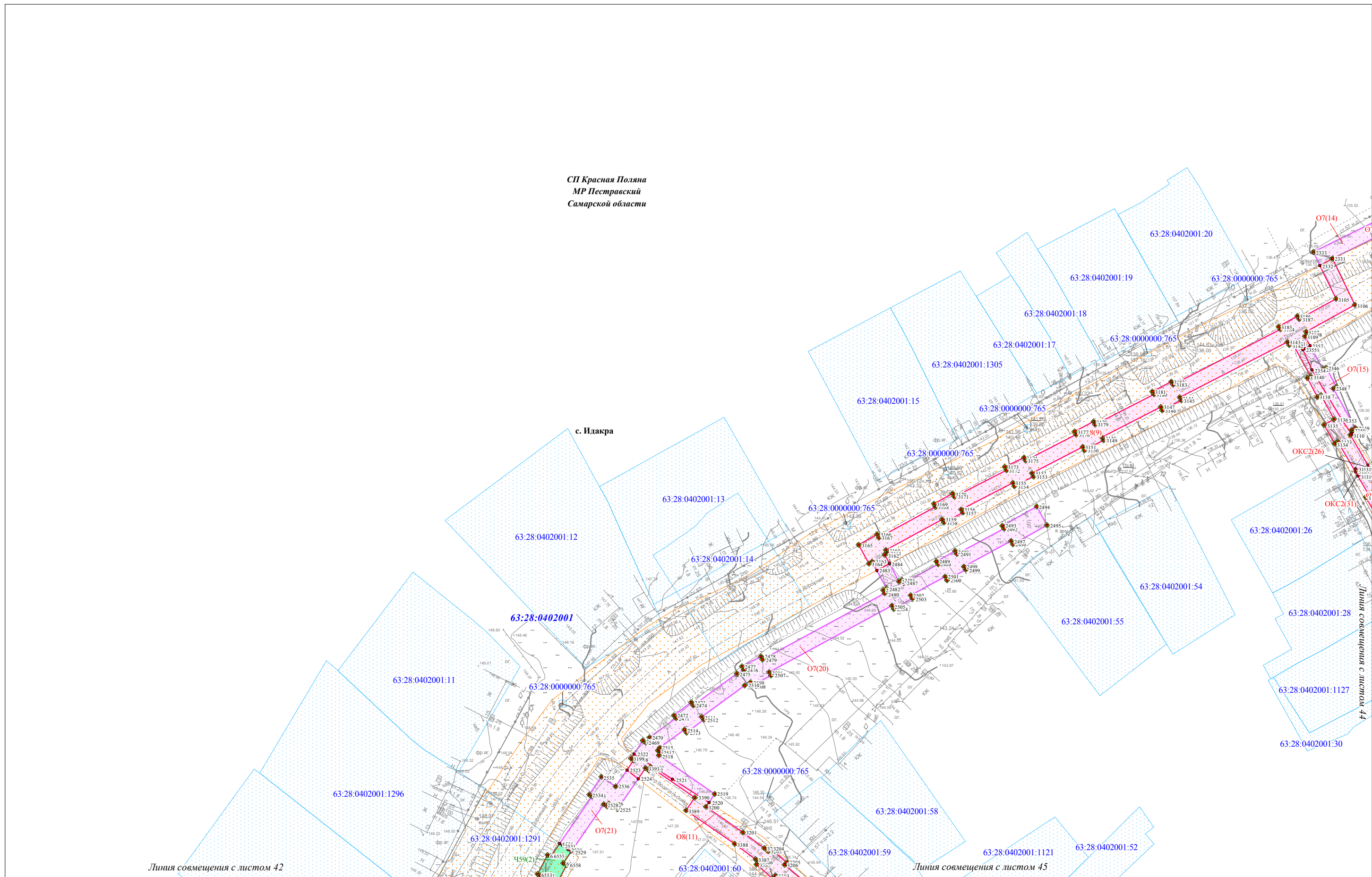
Чертеж межевания территории
 Масштаб 1:1000
 (Формат А3)

| |
|------|
| Лист |
| 42 |

Чертеж межевания территории по объекту:

«Проектирование и строительство Падовского группового водопровода муниципального района Пестравский Самарской области»

СП Красная Поляна
МР Пестравский
Самарской области



| | | |
|-------------|----------------|--------------|
| Ивл.№ подл. | Подпись и дата | Взам. ивл. № |
| | | |

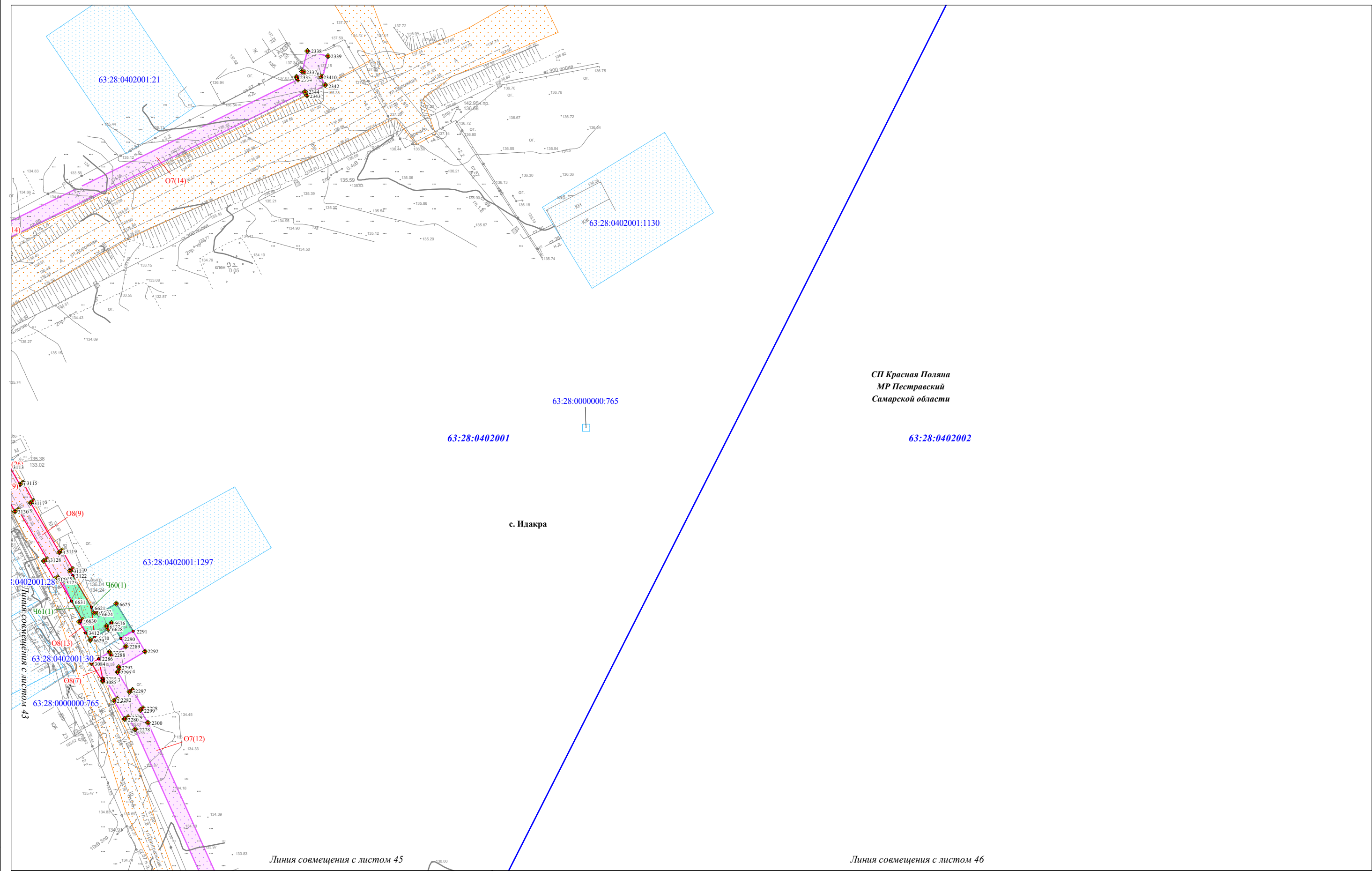
Условные обозначения представлены на Схеме расположения листов Чертежа межевания территории

| | | | | | |
|------|---------|------|--------|---------|------|
| Изм. | Кол.уч. | Лист | N док. | Подпись | Дата |
| | | | | | |

Чертеж межевания территории
Масштаб 1:1000
(Формат А3)

Чертеж межевания территории по объекту:

«Проектирование и строительство Падовского группового водопровода муниципального района Пестравский Самарской области»



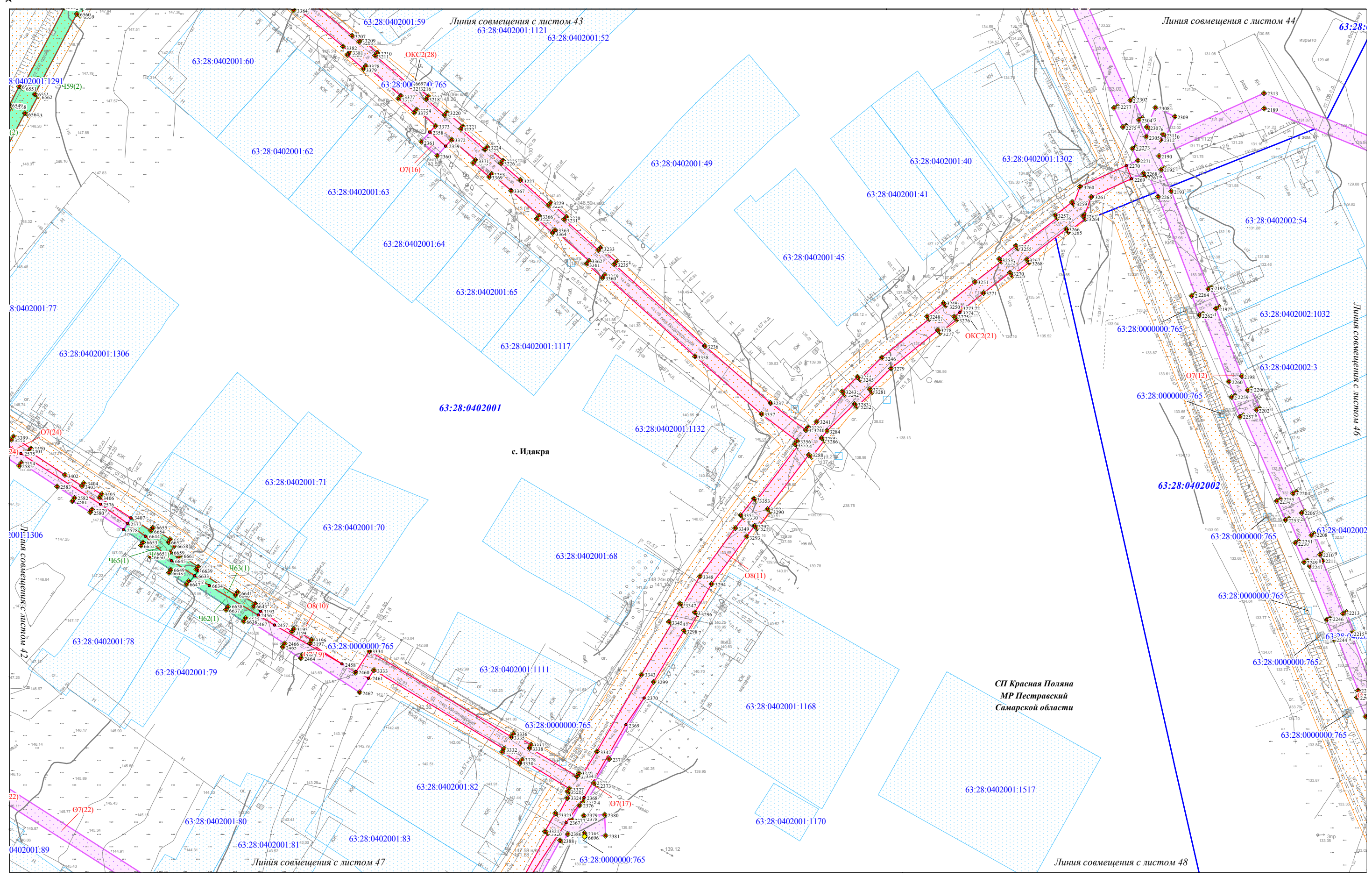
| | |
|----------------|--|
| Ивл. № подл. | |
| Подпись и дата | |
| Взам. инв. № | |

Условные обозначения представлены на Схеме расположения листов Чертежа межевания территории

| | | | | | |
|------|---------|------|--------|---------|------|
| Изм. | Кол.уч. | Лист | N док. | Подпись | Дата |
| | | | | | |

Чертеж межевания территории
Масштаб 1:1000
(Формат А3)

Чертеж межевания территории по объекту:
 «Проектирование и строительство Падовского группового водопровода муниципального района Пестравский Самарской области»



| | | |
|--------------|----------------|--------------|
| Изм. № подл. | Подпись и дата | Взам. инв. № |
| | | |

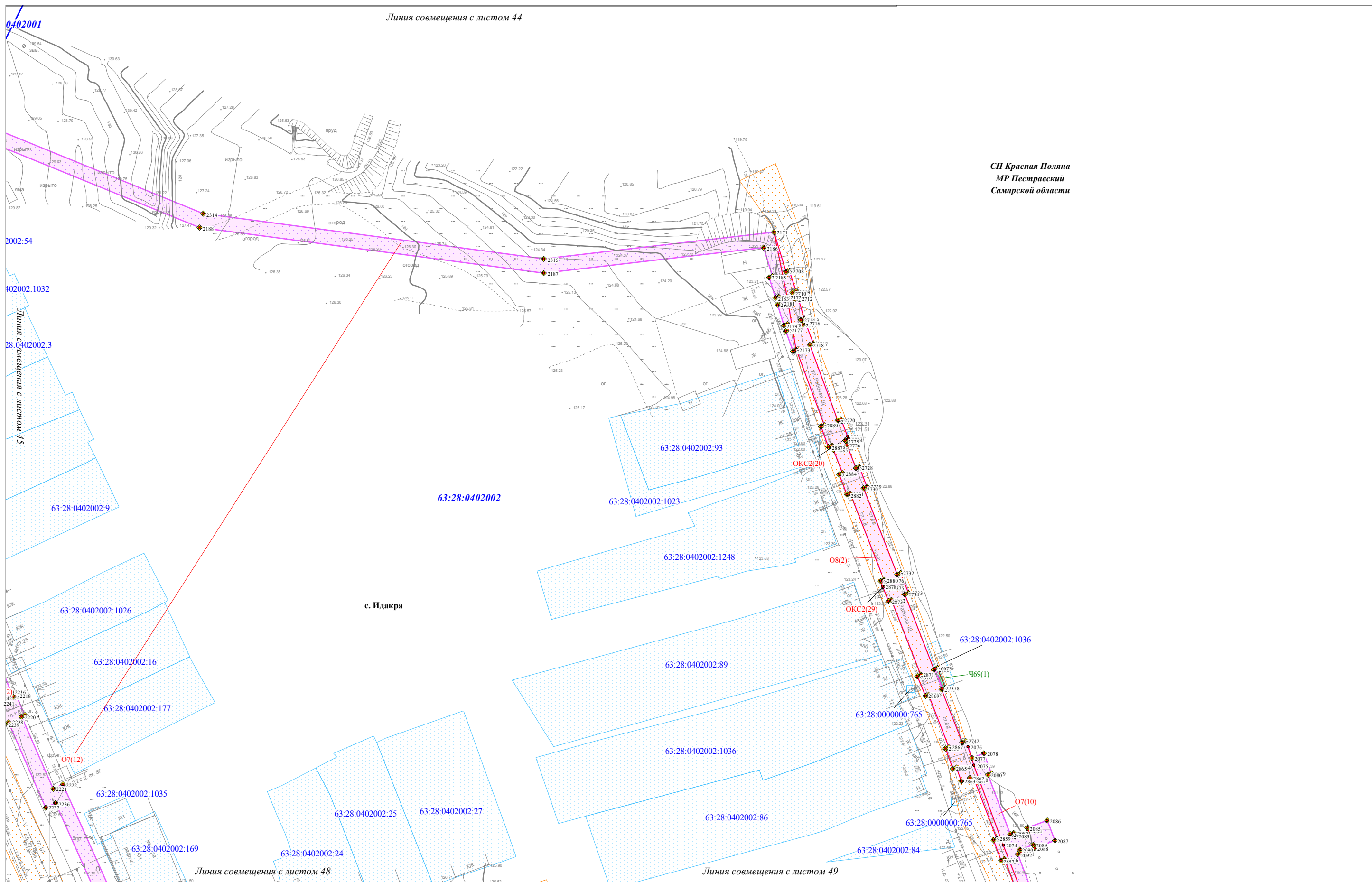
Условные обозначения представлены на Схеме расположения листов Чертежа межевания территории

| | | | | | |
|------|---------|------|--------|---------|------|
| Изм. | Кол.уч. | Лист | N док. | Подпись | Дата |
| | | | | | |

Чертеж межевания территории
 Масштаб 1:1000
 (Формат А3)

Чертеж межевания территории по объекту:

«Проектирование и строительство Падовского группового водопровода муниципального района Пестравский Самарской области»



СП Красная Поляна
 МР Пестравский
 Самарской области

| | |
|----------------|--|
| Изм. № подл. | |
| Подпись и дата | |
| Взам. инв. № | |

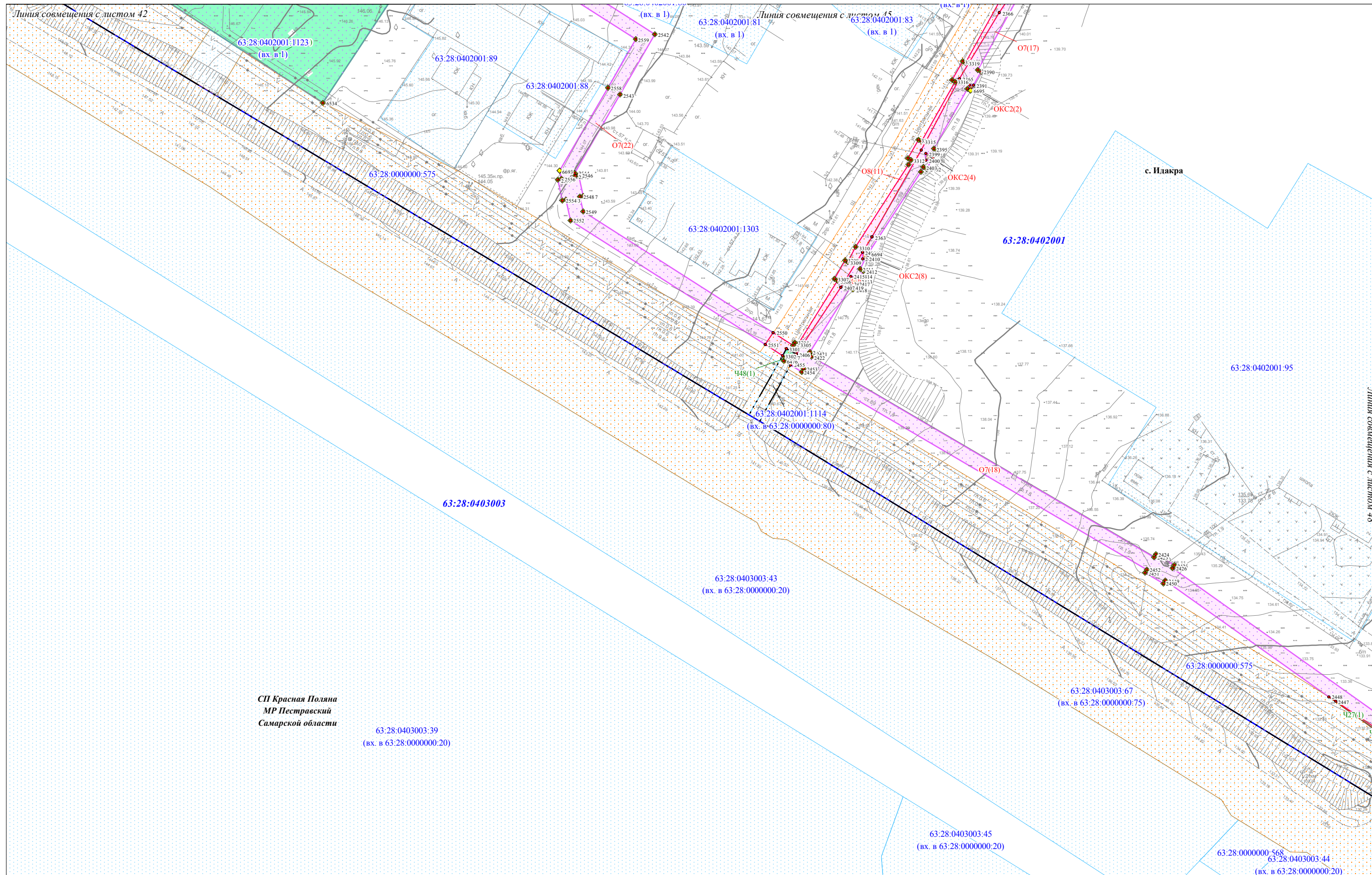
Условные обозначения представлены на Схеме расположения листов Чертежа межевания территории

| | | | | | |
|------|---------|------|--------|---------|------|
| Изм. | Кол.уч. | Лист | N док. | Подпись | Дата |
| | | | | | |

Чертеж межевания территории
 Масштаб 1:1000
 (Формат А3)

Чертеж межевания территории по объекту:

«Проектирование и строительство Падовского группового водопровода муниципального района Пестравский Самарской области»



СП Красная Поляна
МР Пестравский
Самарской области

63:28:0403003:39
(вх. в 63:28:0000000:20)

Условные обозначения представлены на Схеме расположения листов Чертежа межевания территории

| | | | | | |
|------|---------|------|--------|---------|------|
| Изм. | Кол.уч. | Лист | N док. | Подпись | Дата |
| | | | | | |

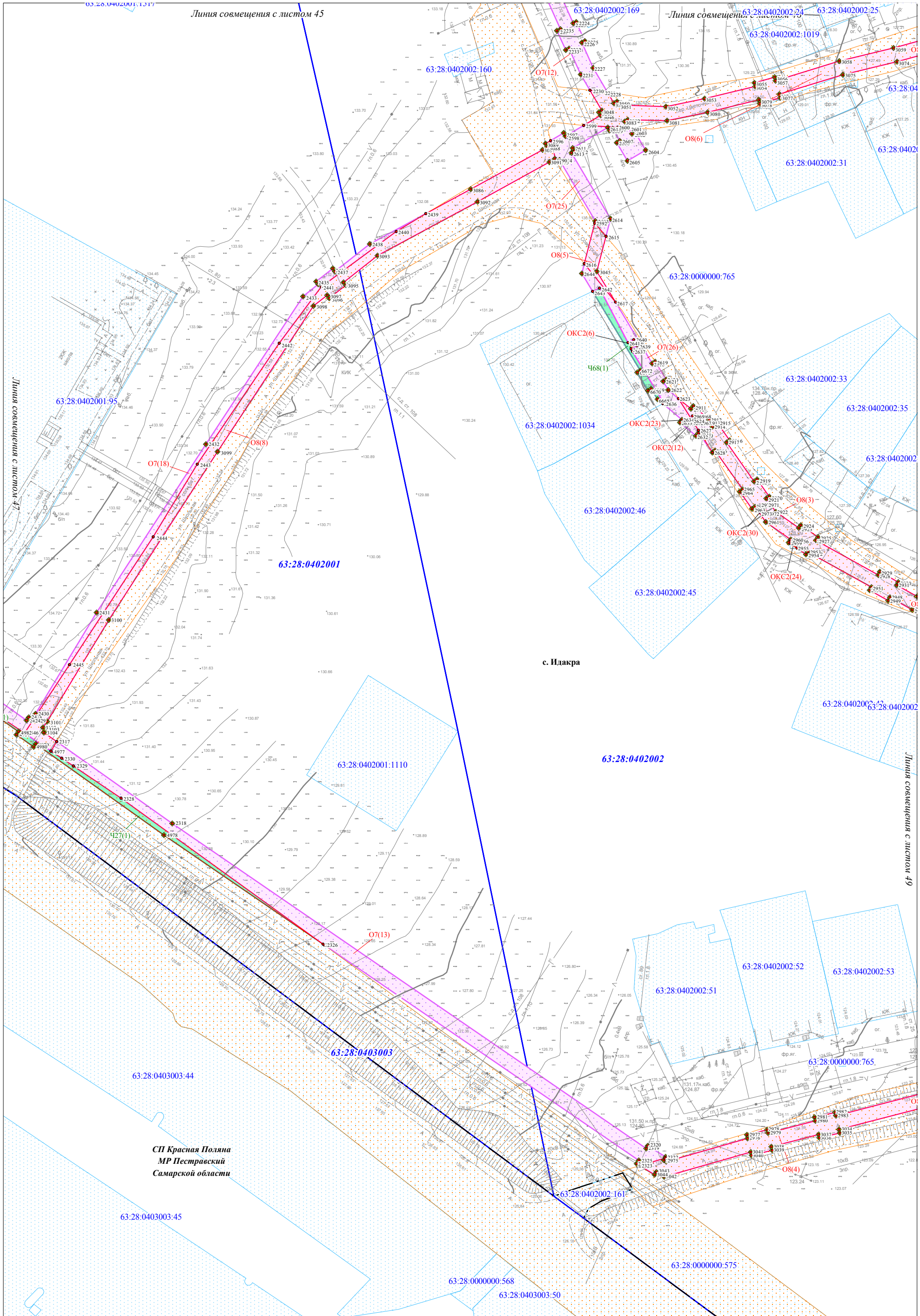
Чертеж межевания территории
Масштаб 1:1000
(Формат А3)

Лист

47

| | | |
|-------------|----------------|--------------|
| Итв.№ подл. | Подпись и дата | Взам. итв. № |
| | | |

Чертеж межевания территории по объекту:
 «Проектирование и строительство Падовского группового водопровода муниципального района Пестравский Самарской области»



СП Красная Поляна
 МР Пестравский
 Самарской области

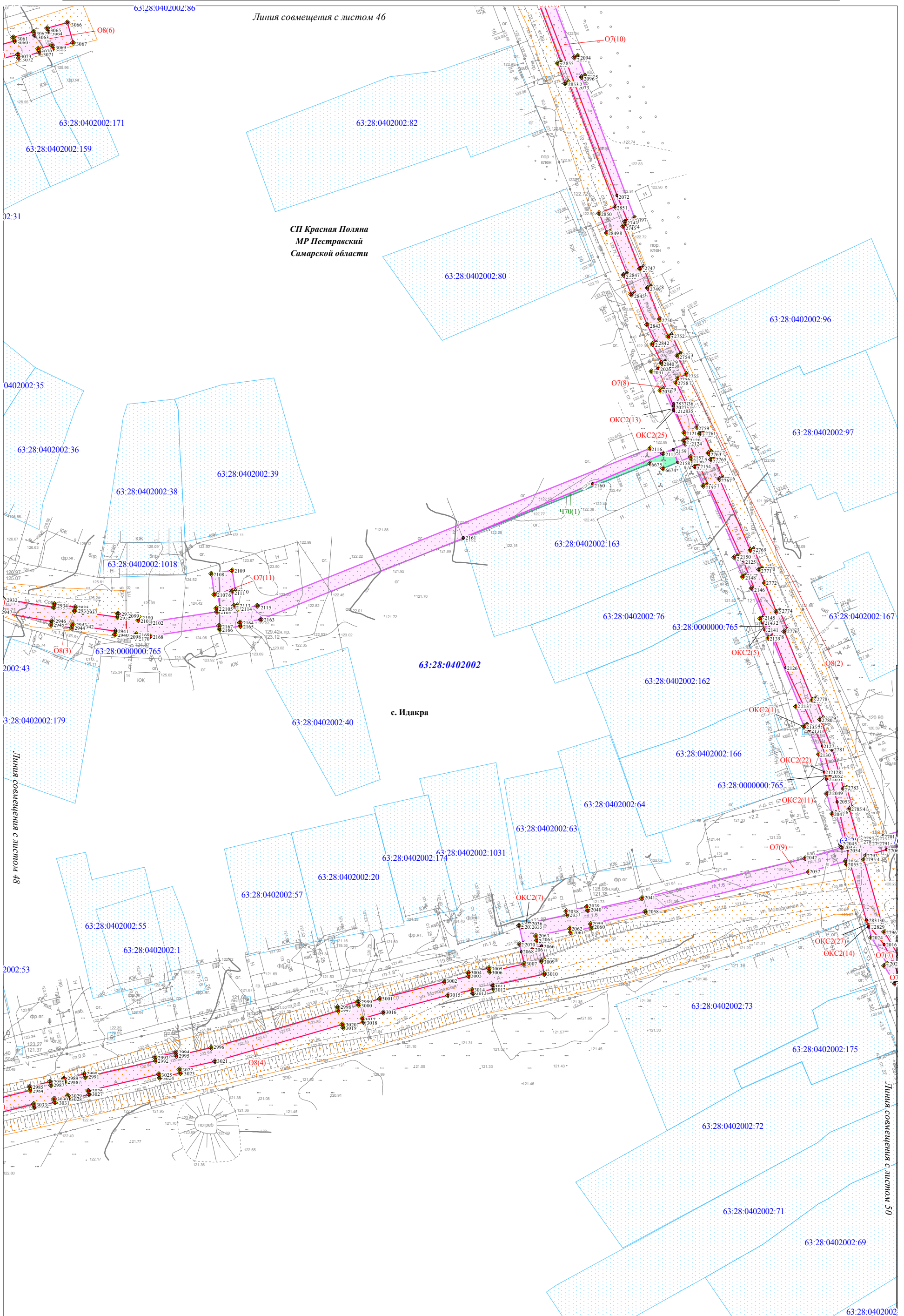
| | | |
|--------------|----------------|--------------|
| Интв.№ подл. | Подпись и дата | Взам. инв. № |
| | | |

Условные обозначения представлены на
 Схеме расположения листов Чертежа межевания территории

| | | | | | |
|------|---------|------|--------|---------|------|
| Изм. | Кол.уч. | Лист | № док. | Подпись | Дата |
| | | | | | |

Чертеж межевания территории
 Масштаб 1:1000
 (Формат А3)

Чертеж межевания территории по объекту:
 «Проектирование и строительство Падовского группового водопровода муниципального района Пестравский Самарской области»



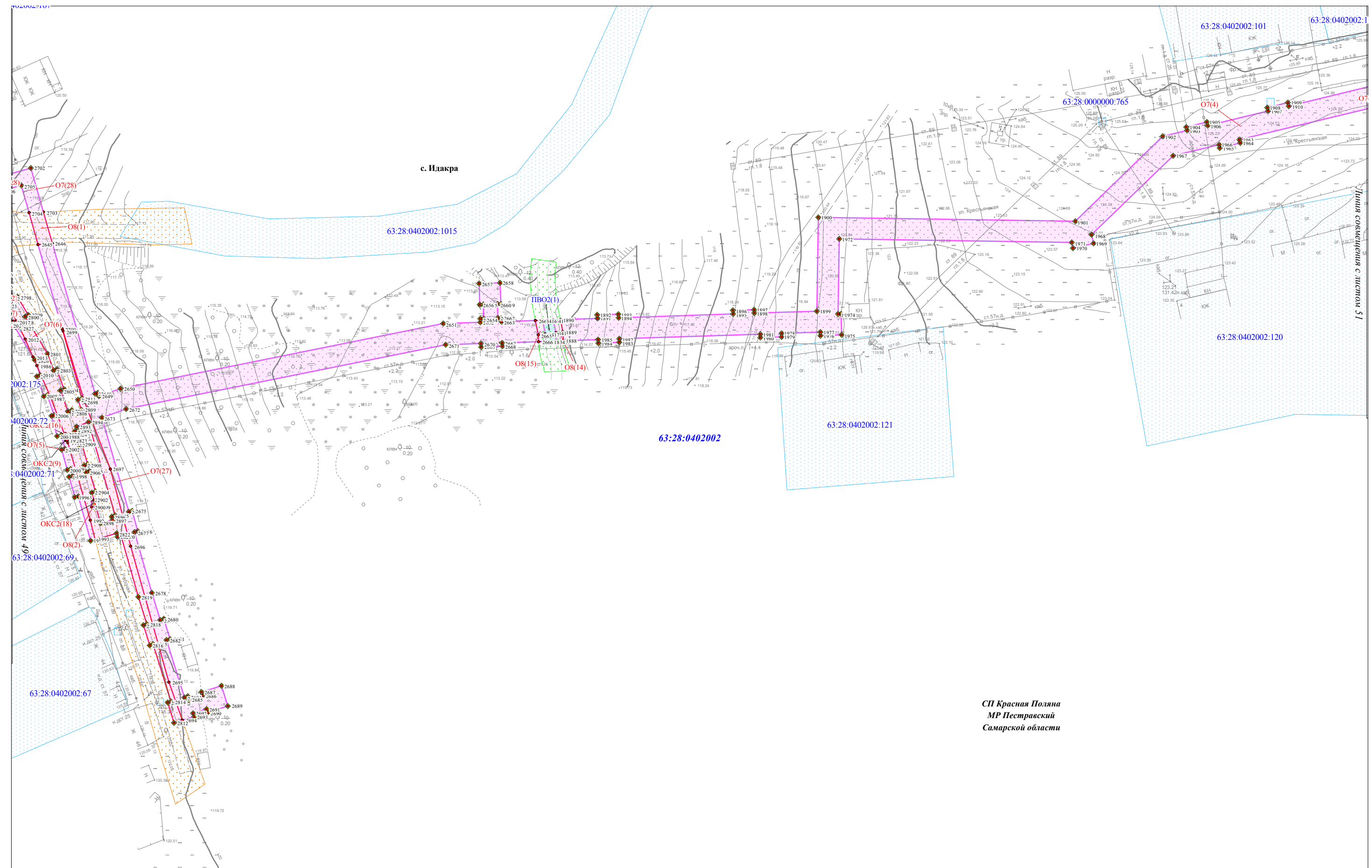
| | | |
|--------------|----------------|--------------|
| Интв.№ подл. | Подпись и дата | Взам. инв. № |
| | | |

Условные обозначения представлены на
 Схеме расположения листов Чертежа межевания территории

| | | | | | |
|------|---------|------|--------|---------|------|
| Изм. | Кол.уч. | Лист | № док. | Подпись | Дата |
| | | | | | |

Чертеж межевания территории
 Масштаб 1:1000
 (Формат А3)

Чертеж межевания территории по объекту:
 «Проектирование и строительство Падовского группового водопровода муниципального района Пестравский Самарской области»



СП Красная Поляна
 МР Пестравский
 Самарской области

| | | |
|--------------|----------------|--------------|
| Изм. № подл. | Подпись и дата | Взам. инв. № |
| | | |

Условные обозначения представлены на Схеме расположения листов Чертежа межевания территории


| | | | | | |
|------|---------|------|--------|---------|------|
| Изм. | Кол.уч. | Лист | N док. | Подпись | Дата |
| | | | | | |

Чертеж межевания территории
 Масштаб 1:1000
 (Формат А3)

Чертеж межевания территории по объекту:

«Проектирование и строительство Падовского группового водопровода муниципального района Пестравский Самарской области»

СП Красная Поляна
МР Пестравский
Самарской области



с. Идакра

| | | |
|--------------|----------------|--------------|
| Ивл. № подл. | Подпись и дата | Взам. инв. № |
| | | |

Условные обозначения представлены на Схеме расположения листов Чертежа межевания территории

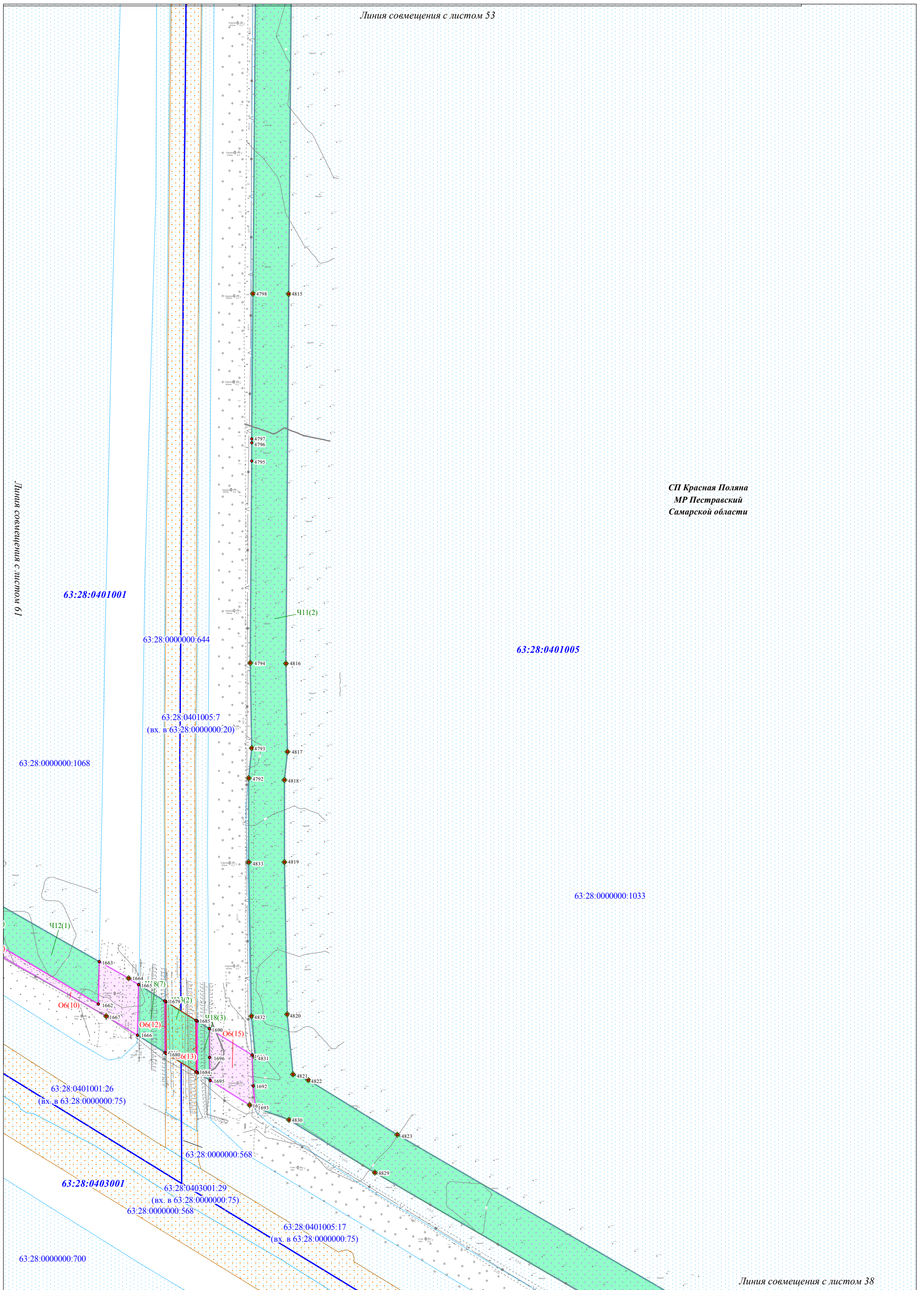
| | | | | | |
|------|---------|------|--------|---------|------|
| Изм. | Кол.уч. | Лист | N док. | Подпись | Дата |
| | | | | | |

Чертеж межевания территории
Масштаб 1:1000
(Формат А3)

Чертеж межевания территории по объекту:
 «Проектирование и строительство Падовского группового водопровода муниципального района Пестравский Самарской области»



Линия совмещения с листом 53



СП Красная Поляна
 МР Пестравский
 Самарской области

| | | |
|--------------|----------------|--------------|
| Изм. № подл. | Подпись и дата | Взам. инв. № |
| | | |

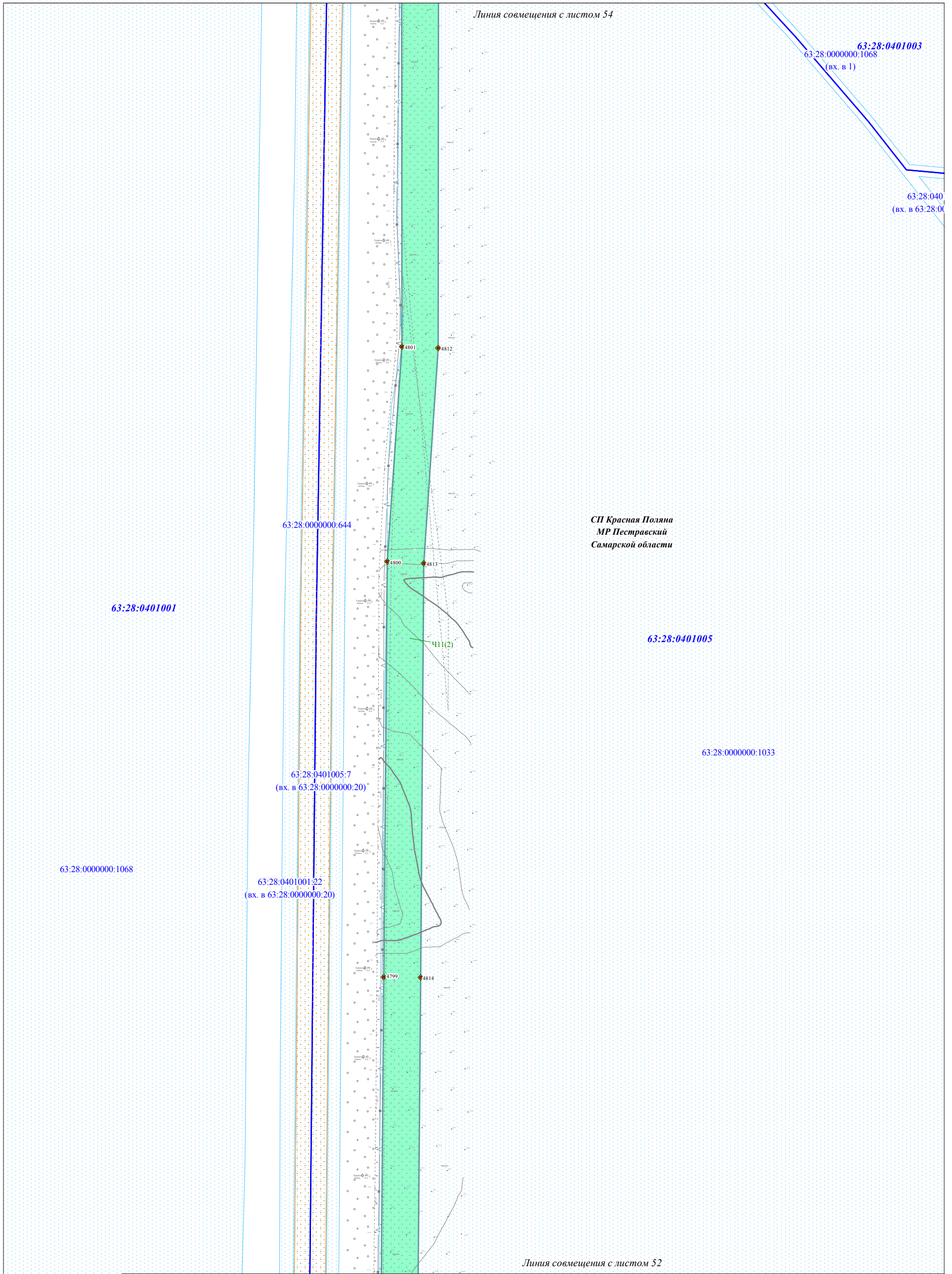
Условные обозначения представлены на
 Схеме расположения листов Чертежа межевания территории

| | | | | | |
|------|---------|------|--------|---------|------|
| Изм. | Кол.уч. | Лист | № док. | Подпись | Дата |
| | | | | | |

Чертеж межевания территории
 Масштаб 1:2000
 (Формат А3)



Чертеж межевания территории по объекту:
 «Проектирование и строительство Падовского группового водопровода муниципального района Пестравский Самарской области»



| | | |
|-------------|----------------|--------------|
| Ивл.№ подл. | Подпись и дата | Взам. инв. № |
| | | |

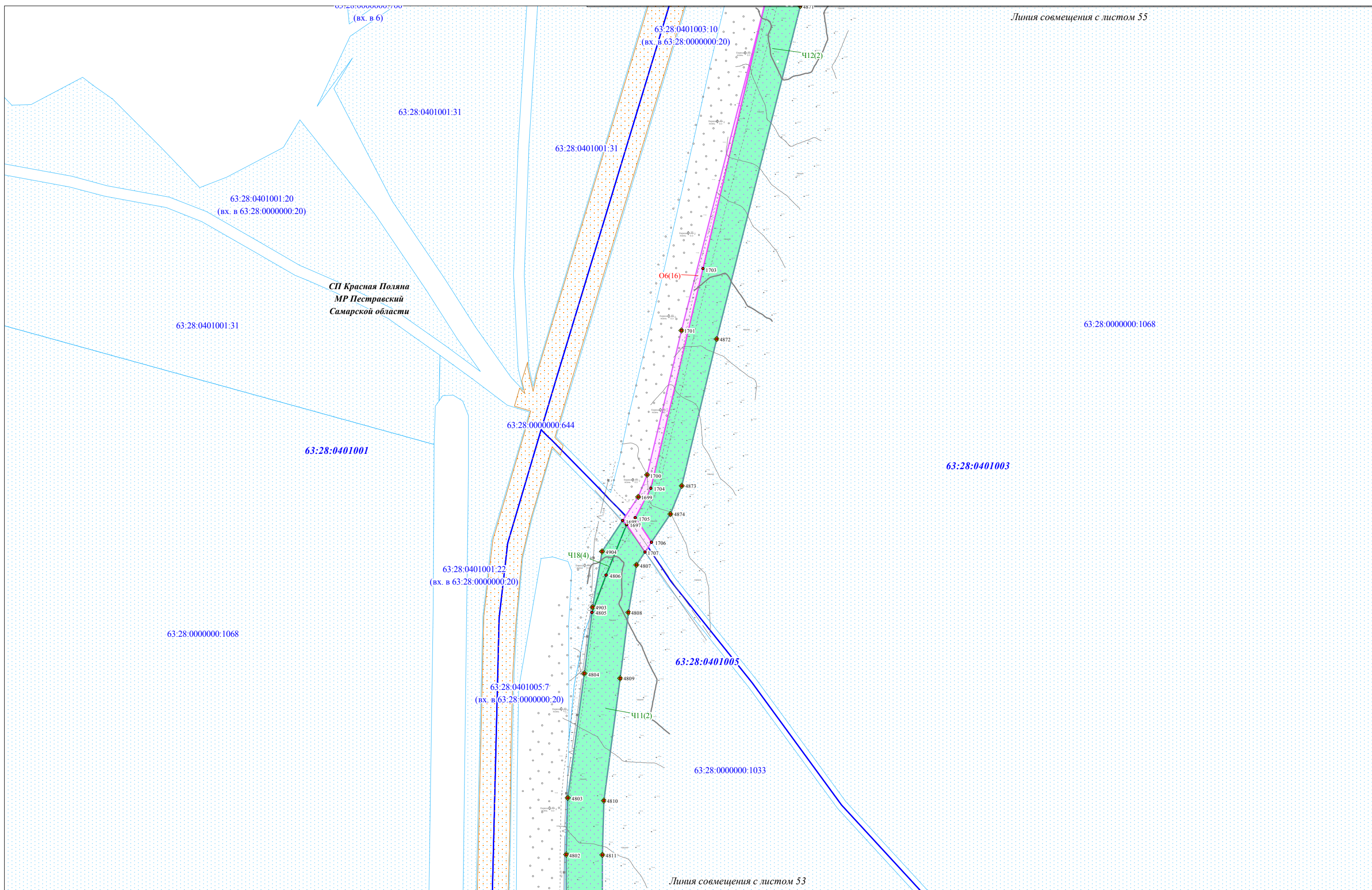
Условные обозначения представлены на
 Схеме расположения листов Чертежа межевания территории

| | | | | | |
|------|---------|------|--------|---------|------|
| Изм. | Кол.уч. | Лист | N док. | Подпись | Дата |
| | | | | | |

Чертеж межевания территории
 Масштаб 1:2000
 (Формат А3)

Чертеж межевания территории по объекту:

«Проектирование и строительство Падовского группового водопровода муниципального района Пестравский Самарской области»



| | | |
|--------------|----------------|--------------|
| Изм. № подл. | Подпись и дата | Взам. инв. № |
| | | |

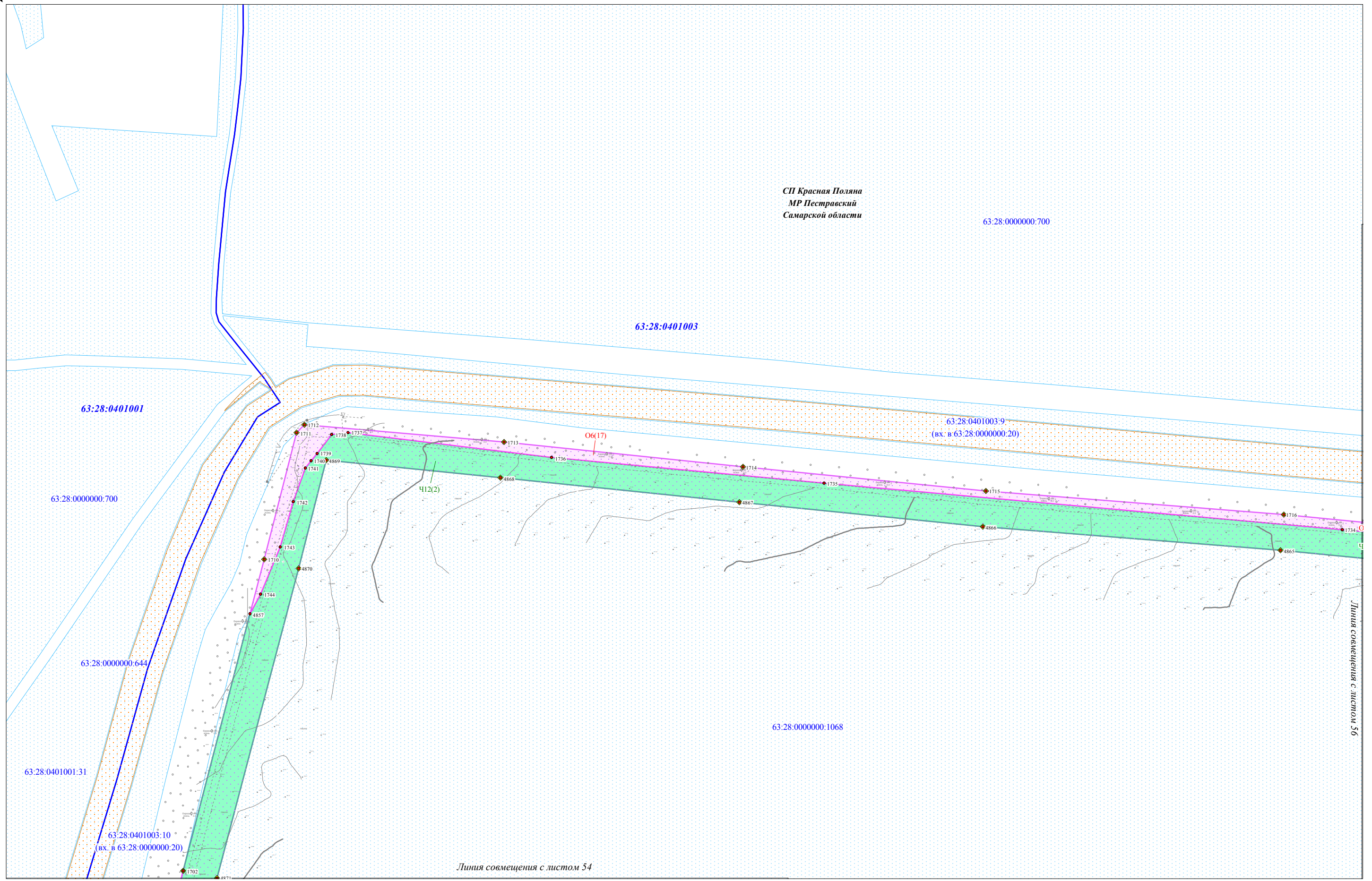
Условные обозначения представлены на Схеме расположения листов Чертежа межевания территории

| | | | | | |
|------|---------|------|--------|---------|------|
| Изм. | Кол.уч. | Лист | N док. | Подпись | Дата |
| | | | | | |

Чертеж межевания территории
Масштаб 1:2000
(Формат А3)

Чертеж межевания территории по объекту:

«Проектирование и строительство Падовского группового водопровода муниципального района Пестравский Самарской области»



| | | |
|--------------|----------------|--------------|
| Ивл. № подл. | Подпись и дата | Взам. ивл. № |
| | | |


Условные обозначения представлены на Схеме расположения листов Чертежа межевания территории

| | | | | | |
|------|---------|------|--------|---------|------|
| Изм. | Кол.уч. | Лист | N док. | Подпись | Дата |
| | | | | | |

Чертеж межевания территории
Масштаб 1:2000
(Формат А3)

| |
|------|
| Лист |
| 55 |

Чертеж межевания территории по объекту:
 «Проектирование и строительство Падовского группового водопровода муниципального района Пестравский Самарской области»



СП Красная Поляна
 МР Пестравский
 Самарской области

| | | |
|--------------|----------------|--------------|
| Итв. № подл. | Подпись и дата | Взам. итв. № |
| | | |


Условные обозначения представлены на Схеме расположения листов Чертежа межевания территории

| | | | | | |
|------|---------|------|--------|---------|------|
| Изм. | Кол.уч. | Лист | N док. | Подпись | Дата |
| | | | | | |

Чертеж межевания территории
 Масштаб 1:2000
 (Формат А3)

Чертеж межевания территории по объекту:

«Проектирование и строительство Падовского группового водопровода муниципального района Пестравский Самарской области»



СП Красная Поляна
МР Пестравский
Самарской области

| | | |
|--------------|----------------|--------------|
| Итв. № подл. | Подпись и дата | Взам. итв. № |
| | | |

Условные обозначения представлены на Схеме расположения листов Чертежа межевания территории

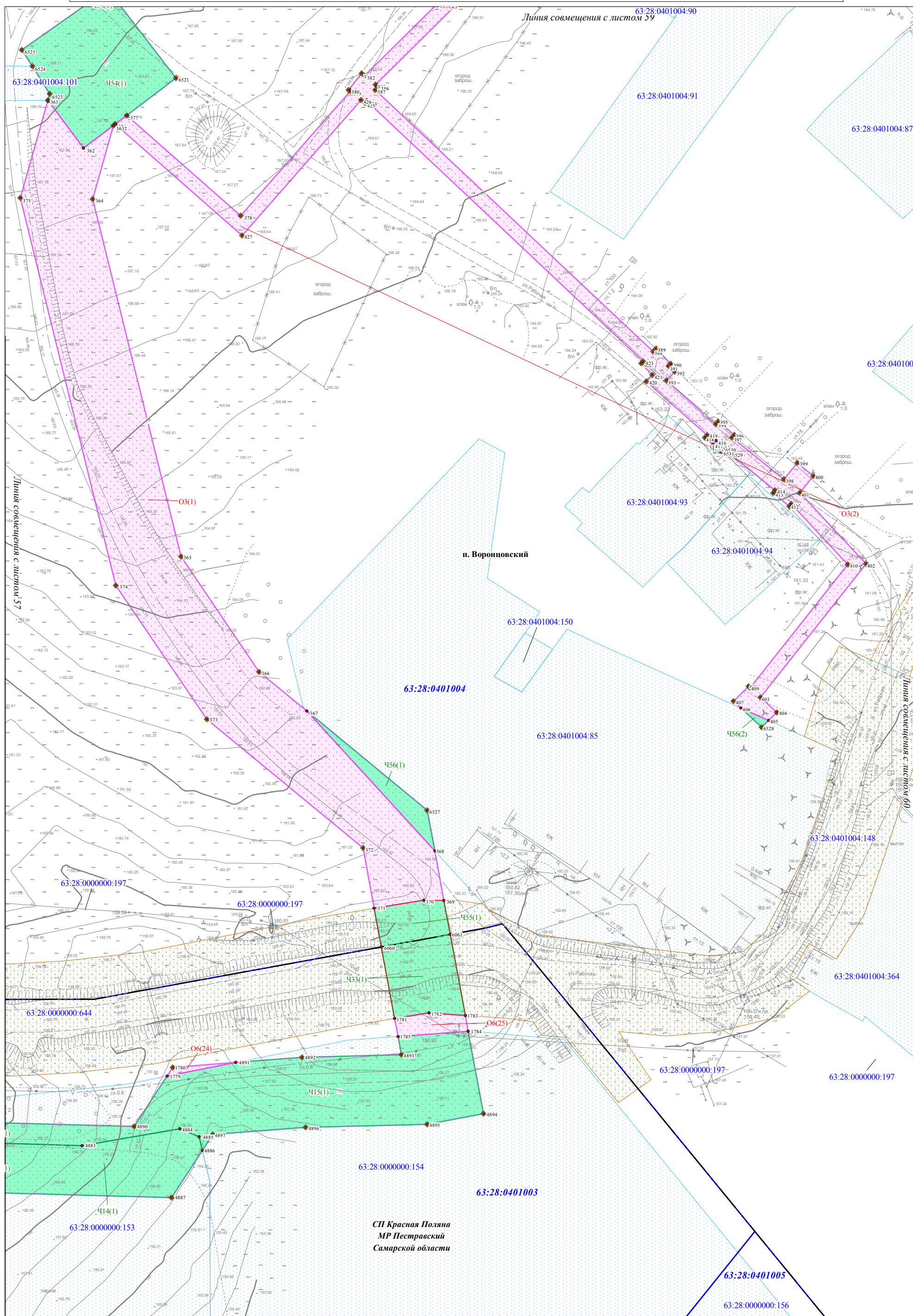
| | | | | | |
|------|---------|------|--------|---------|------|
| Изм. | Кол.уч. | Лист | N док. | Подпись | Дата |
| | | | | | |

Чертеж межевания территории
Масштаб 1:2000
(Формат А3)

| |
|------|
| Лист |
| 57 |

Чертеж межевания территории по объекту:

«Проектирование и строительство Падовского группового водопровода муниципального района Пестравский Самарской области»



Условные обозначения представлены на Схеме расположения листов Чертежа межевания территории

| | | | | | |
|------|---------|------|--------|---------|------|
| Изм. | Кол.уч. | Лист | № док. | Подпись | Дата |
| | | | | | |

Чертеж межевания территории
Масштаб 1:1000
(Формат А3)

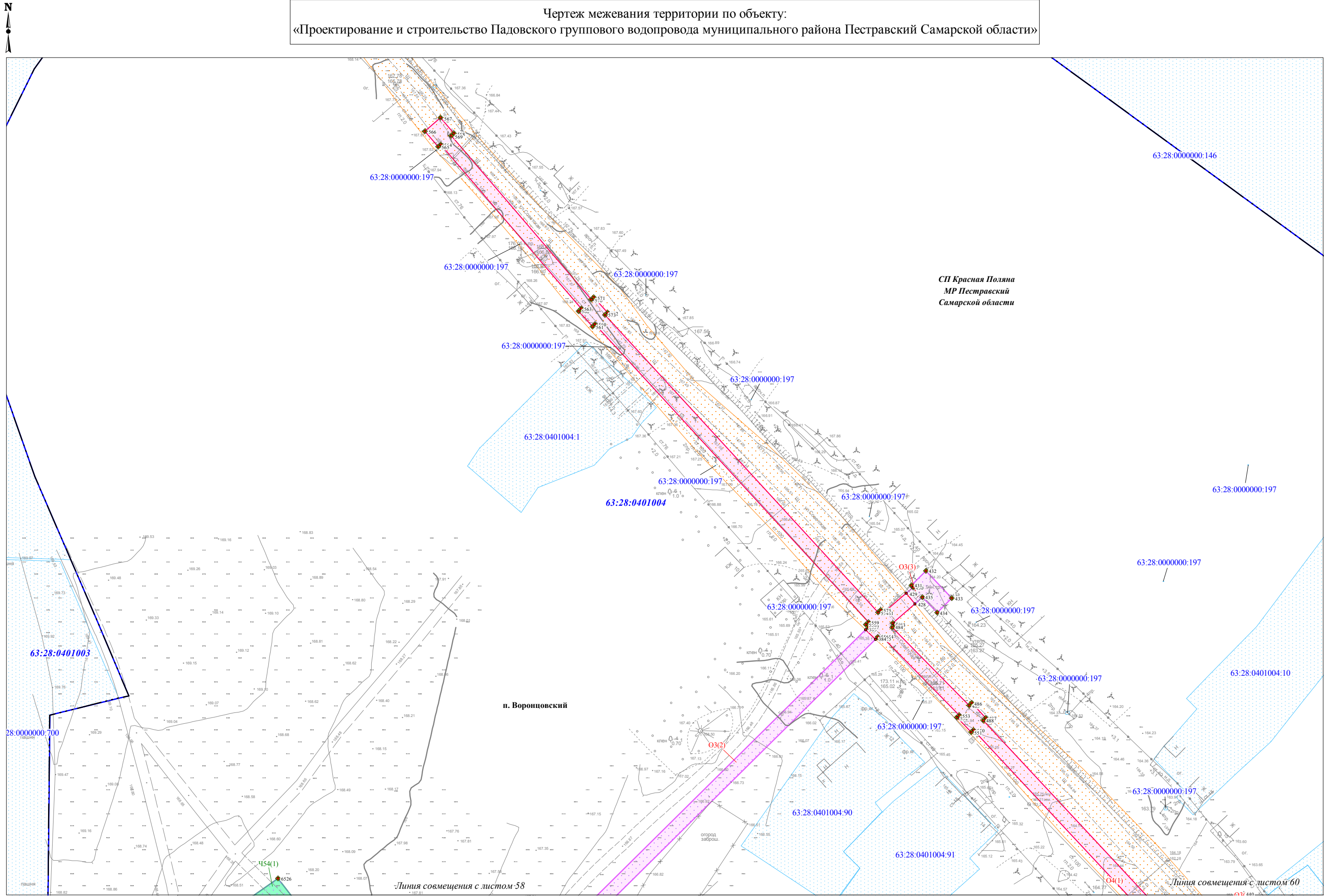
Лист
58

Интв.№ подл.

Подпись и дата

Взам. инв. №

Чертеж межевания территории по объекту:
 «Проектирование и строительство Падовского группового водопровода муниципального района Пестравский Самарской области»



СП Красная Поляна
 МР Пестравский
 Самарской области

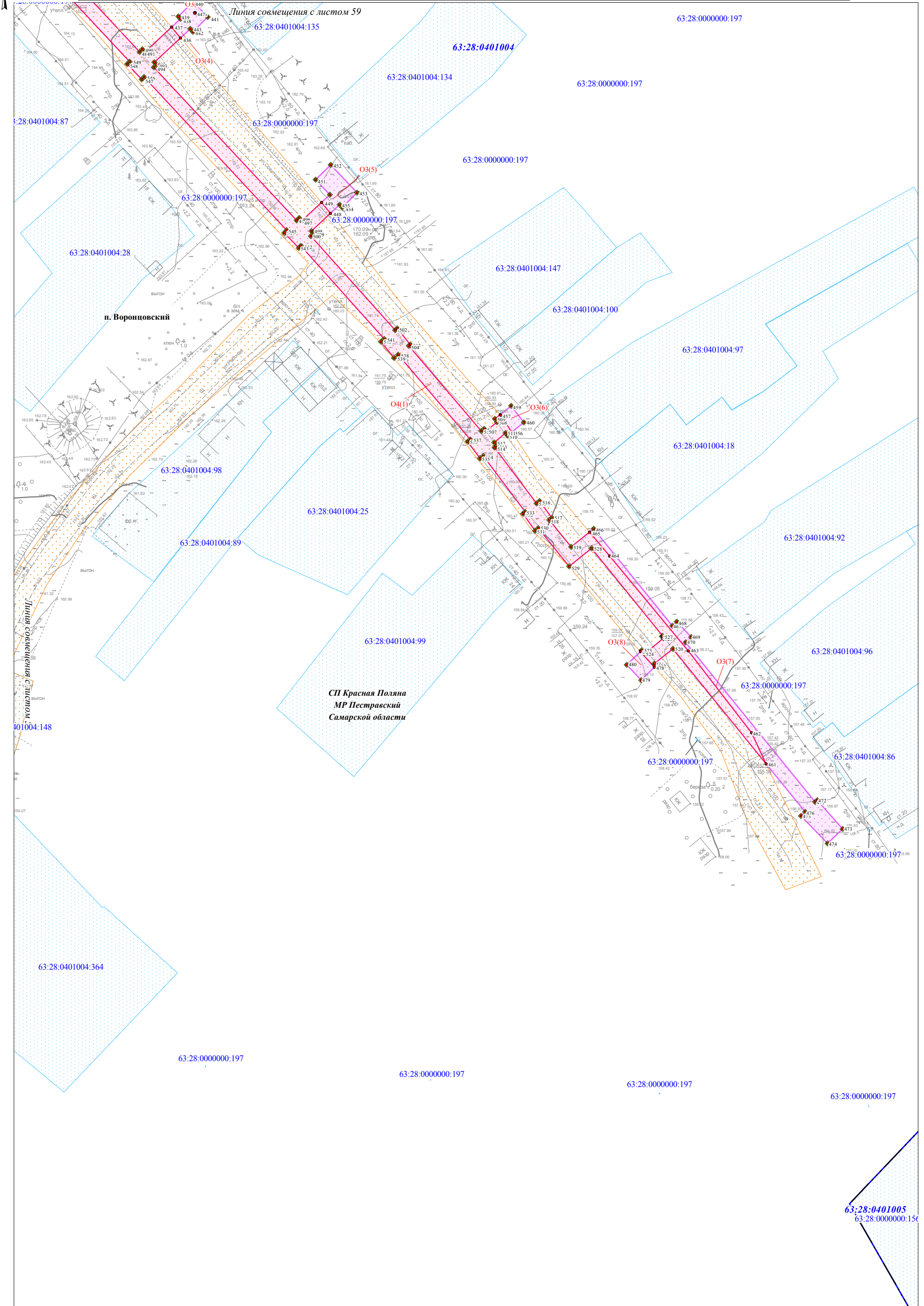
| | | |
|--------------|----------------|--------------|
| Изм. № подл. | Подпись и дата | Взам. инв. № |
| | | |

Условные обозначения представлены на Схеме расположения листов Чертежа межевания территории

| | | | | | |
|------|---------|------|--------|---------|------|
| Изм. | Кол.уч. | Лист | N док. | Подпись | Дата |
| | | | | | |

Чертеж межевания территории
 Масштаб 1:1000
 (Формат А3)

Чертеж межевания территории по объекту:
 «Проектирование и строительство Падовского группового водопровода муниципального района Пестравский Самарской области»



| | | |
|-------------|----------------|--------------|
| Ивл.№ подл. | Подпись и дата | Взам. инв. № |
| | | |

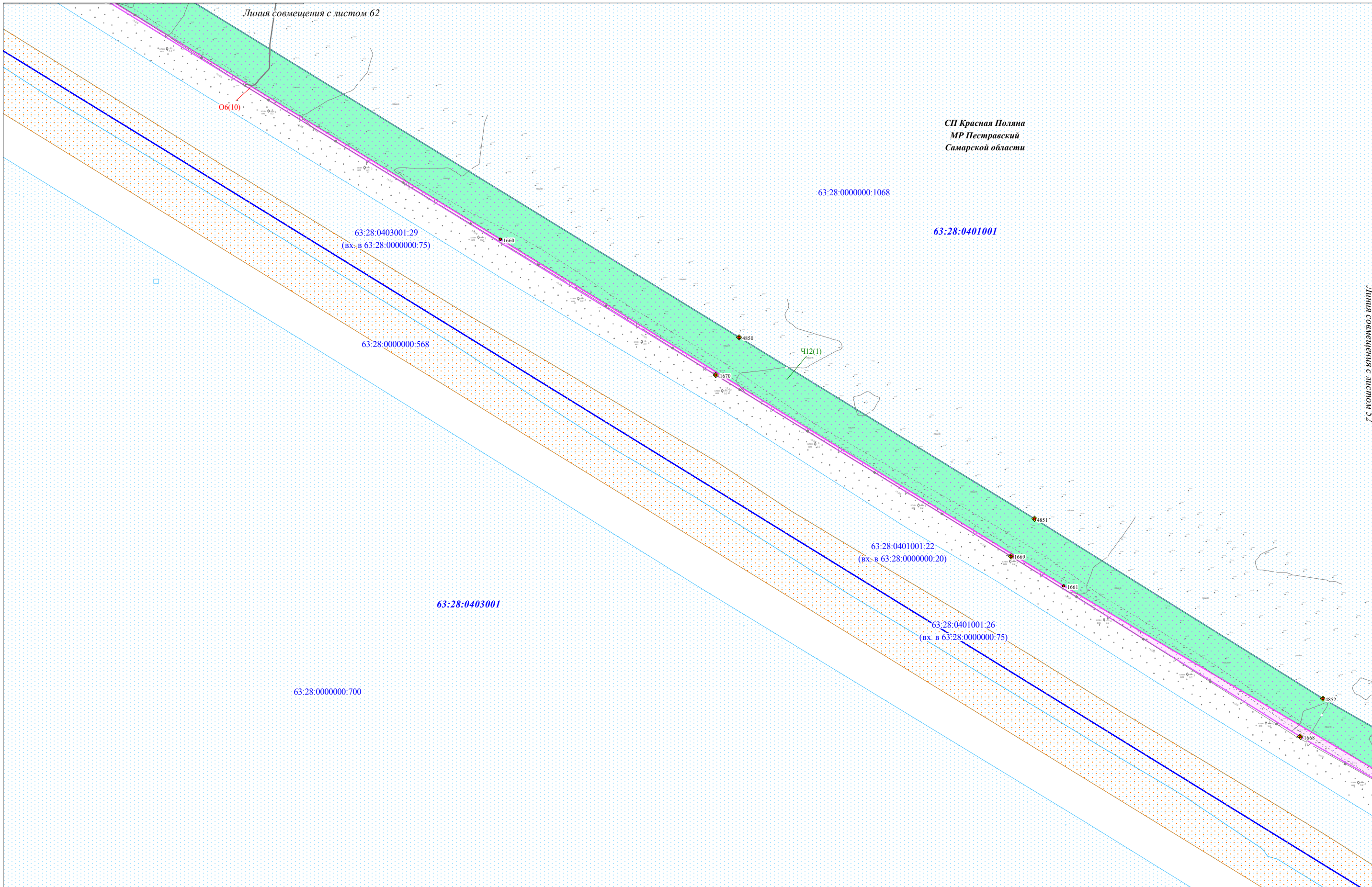
Условные обозначения представлены на
 Схеме расположения листов Чертежа межевания территории

| | | | | | |
|------|---------|------|--------|---------|------|
| Изм. | Кол.уч. | Лист | № док. | Подпись | Дата |
| | | | | | |

Чертеж межевания территории
 Масштаб 1:1000
 (Формат А3)

Чертеж межевания территории по объекту:

«Проектирование и строительство Падовского группового водопровода муниципального района Пестравский Самарской области»



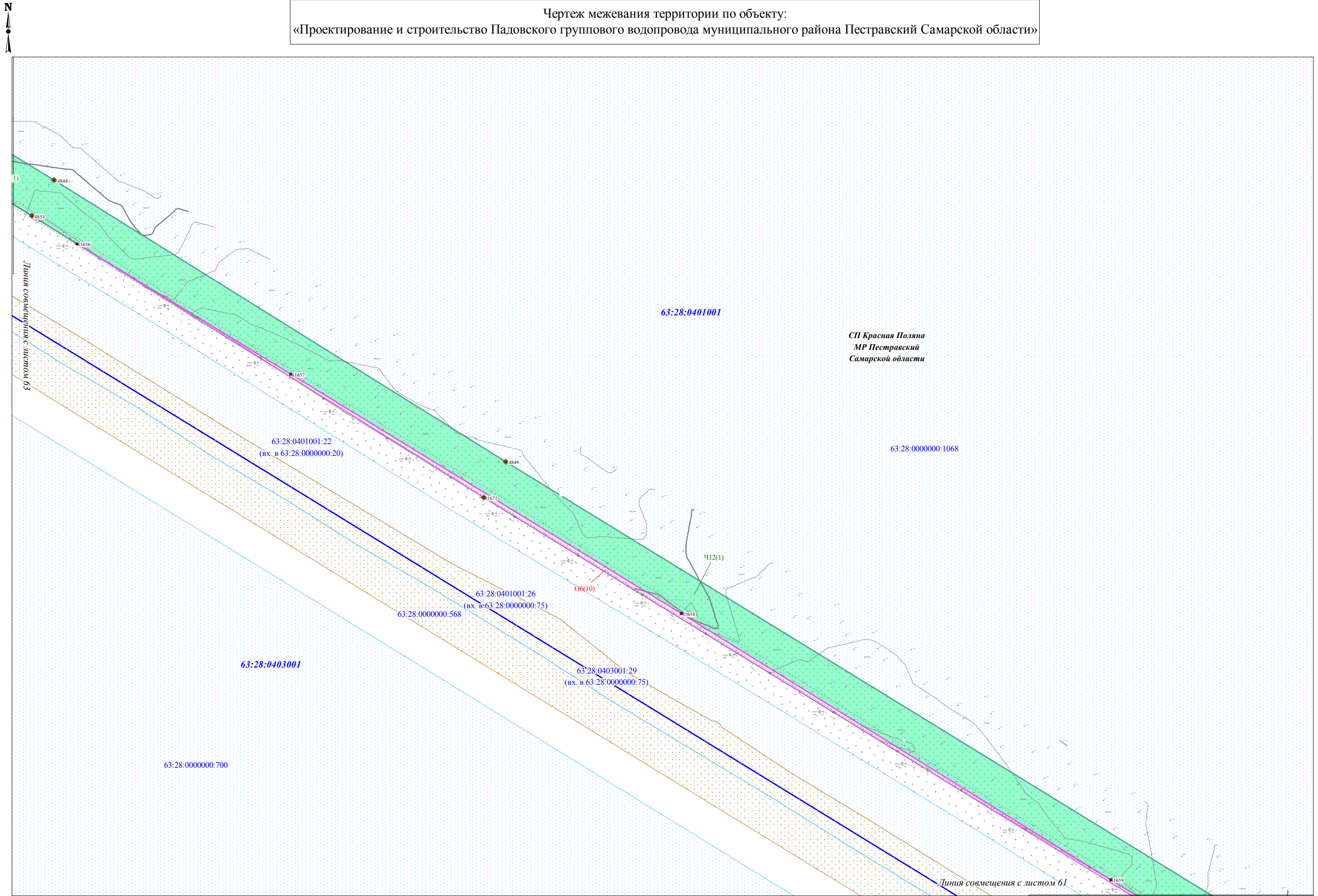
| | | |
|--------------|----------------|--------------|
| Итв. № подл. | Подпись и дата | Взам. итв. № |
| | | |

Условные обозначения представлены на Схеме расположения листов Чертежа межевания территории

| | | | | | |
|------|---------|------|--------|---------|------|
| Изм. | Кол.уч. | Лист | N док. | Подпись | Дата |
| | | | | | |

Чертеж межевания территории
Масштаб 1:2000
(Формат А3)

Чертеж межевания территории по объекту:
 «Проектирование и строительство Падовского группового водопровода муниципального района Пестравский Самарской области»



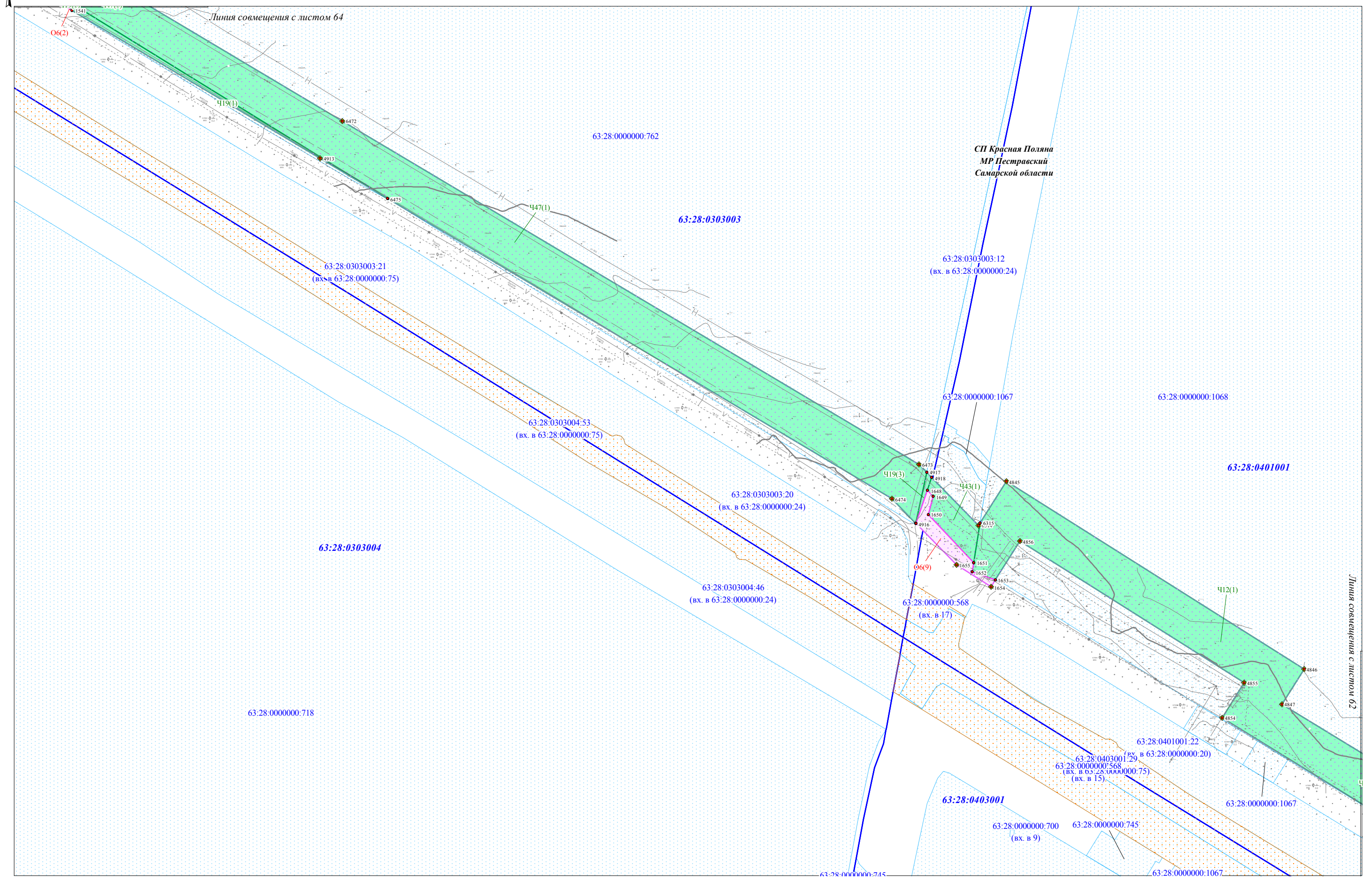
| | | |
|--------------|----------------|--------------|
| Изм. № подл. | Подпись и дата | Взам. инв. № |
| | | |

Условные обозначения представлены на Схеме расположения листов Чертежа межевания территории

| | | | | | |
|------|---------|------|--------|---------|------|
| Изм. | Кол.уч. | Лист | N док. | Подпись | Дата |
| | | | | | |

Чертеж межевания территории
 Масштаб 1:2000
 (Формат А3)

Чертеж межевания территории по объекту:
 «Проектирование и строительство Падовского группового водопровода муниципального района Пестравский Самарской области»



| | | |
|--------------|----------------|--------------|
| Итв. № подл. | Подпись и дата | Взам. итв. № |
| | | |

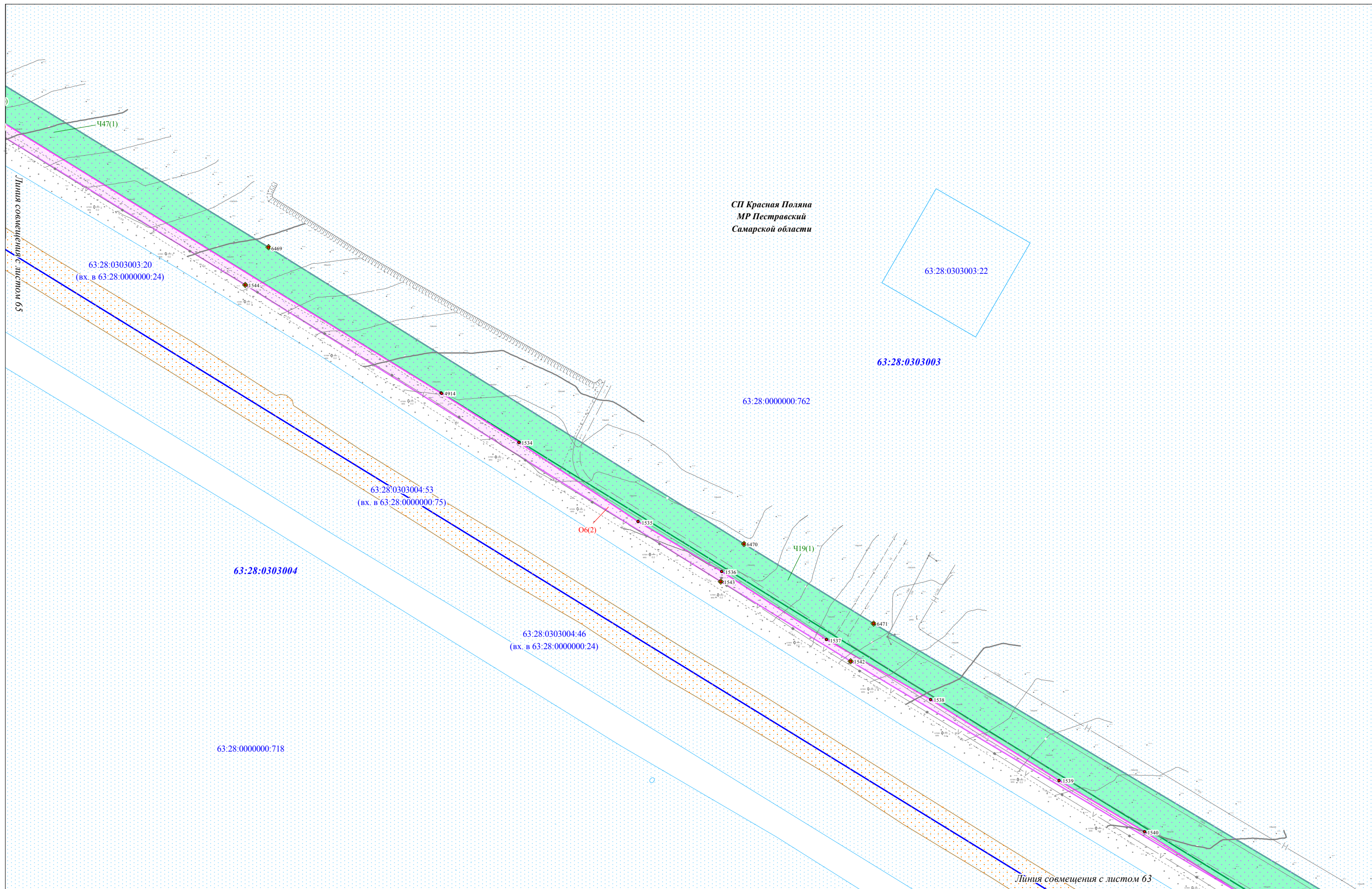
Условные обозначения представлены на Схеме расположения листов Чертежа межевания территории

| | | | | | |
|------|---------|------|--------|---------|------|
| Изм. | Кол.уч. | Лист | N док. | Подпись | Дата |
| | | | | | |

Чертеж межевания территории
 Масштаб 1:2000
 (Формат А3)

Чертеж межевания территории по объекту:

«Проектирование и строительство Падовского группового водопровода муниципального района Пестравский Самарской области»



| | | |
|--------------|----------------|--------------|
| Изм. № подл. | Подпись и дата | Взам. инв. № |
| | | |

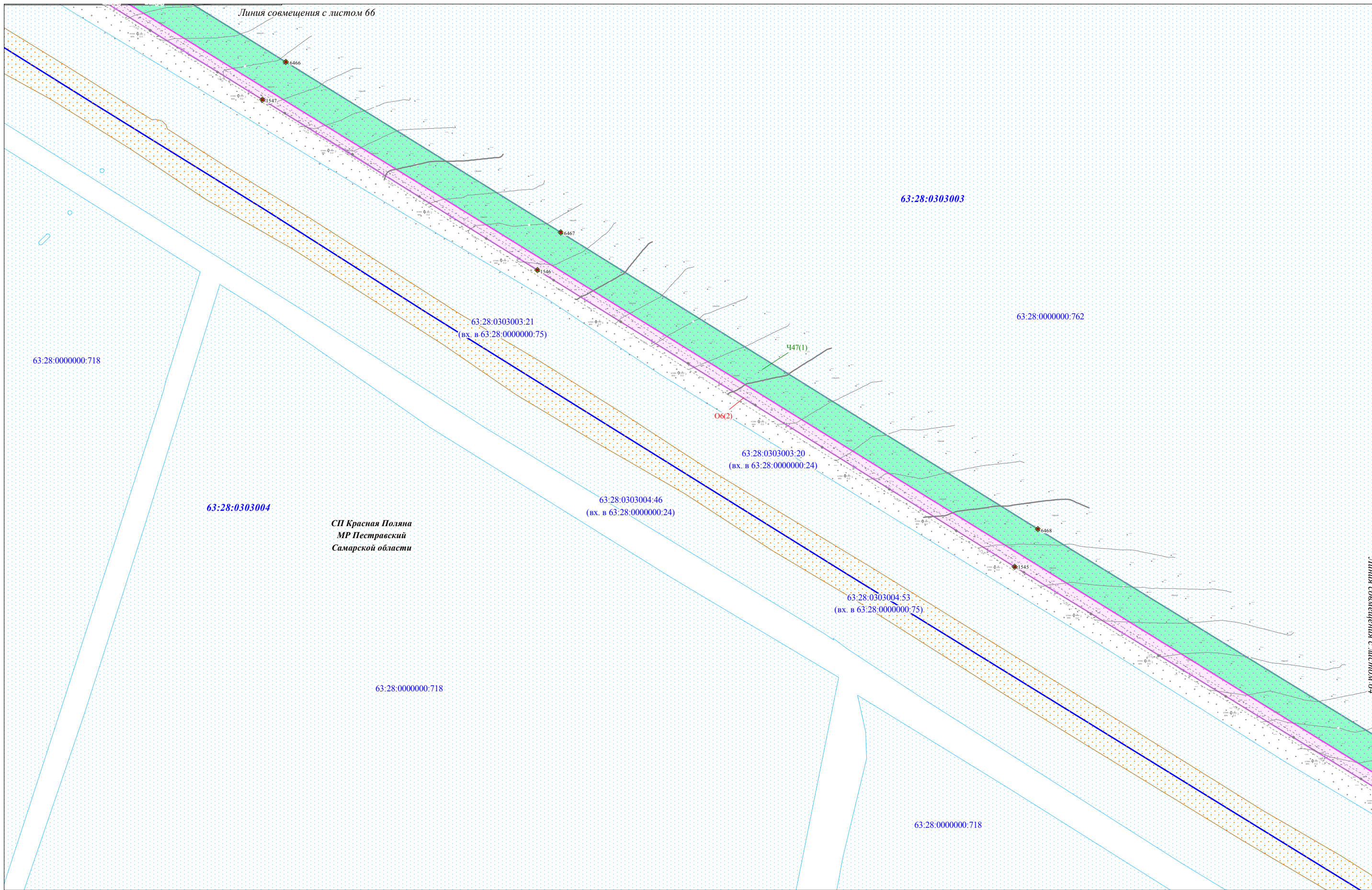
Условные обозначения представлены на Схеме расположения листов Чертежа межевания территории

| | | | | | |
|------|---------|------|--------|---------|------|
| Изм. | Кол.уч. | Лист | N док. | Подпись | Дата |
| | | | | | |

Чертеж межевания территории
Масштаб 1:2000
(Формат А3)

Чертеж межевания территории по объекту:

«Проектирование и строительство Падовского группового водопровода муниципального района Пестравский Самарской области»



СП Красная Поляна
МР Пестравский
Самарской области

| | | |
|--------------|----------------|--------------|
| Ивл. № подл. | Подпись и дата | Взам. инв. № |
| | | |

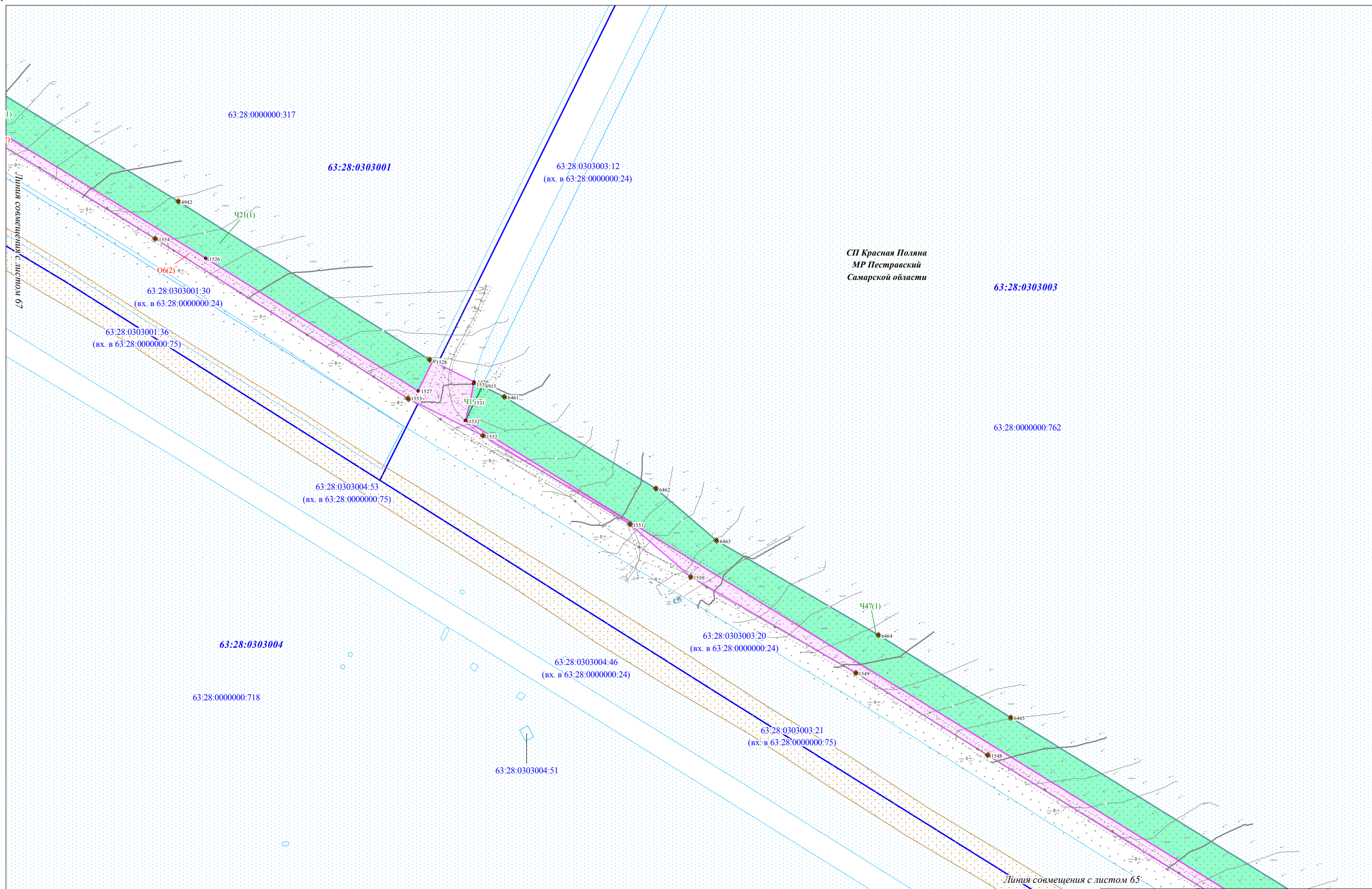
Условные обозначения представлены на Схеме расположения листов Чертежа межевания территории

| | | | | | |
|------|---------|------|--------|---------|------|
| Изм. | Кол.уч. | Лист | N док. | Подпись | Дата |
| | | | | | |

Чертеж межевания территории
Масштаб 1:2000
(Формат А3)

Чертеж межевания территории по объекту:

«Проектирование и строительство Падовского группового водопровода муниципального района Пестравский Самарской области»



| | | |
|--------------|----------------|--------------|
| Изм. № подл. | Подпись и дата | Взам. инв. № |
| | | |


Условные обозначения представлены на Схеме расположения листов Чертежа межевания территории

| | | | | | |
|------|---------|------|--------|---------|------|
| Изм. | Кол.уч. | Лист | N док. | Подпись | Дата |
| | | | | | |

Чертеж межевания территории
Масштаб 1:2000
(Формат А3)

Чертеж межевания территории по объекту:

«Проектирование и строительство Падовского группового водопровода муниципального района Пестравский Самарской области»



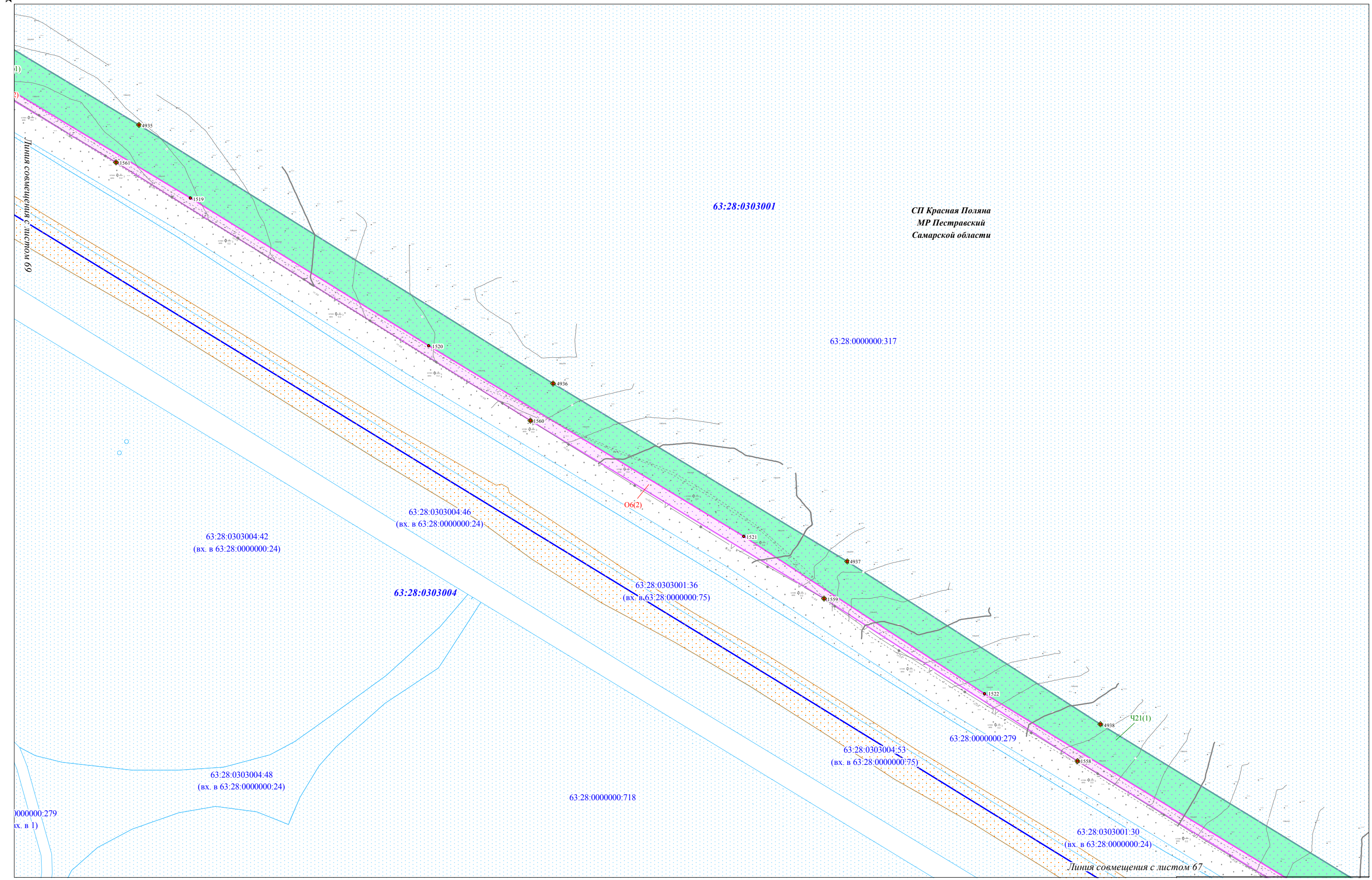
| | | |
|--------------|----------------|--------------|
| Итв. № подл. | Подпись и дата | Взам. итв. № |
| | | |

Условные обозначения представлены на Схеме расположения листов Чертежа межевания территории

| | | | | | |
|------|---------|------|--------|---------|------|
| Изм. | Кол.уч. | Лист | N док. | Подпись | Дата |
| | | | | | |

Чертеж межевания территории
Масштаб 1:2000
(Формат А3)

Чертеж межевания территории по объекту:
 «Проектирование и строительство Падовского группового водопровода муниципального района Пестравский Самарской области»



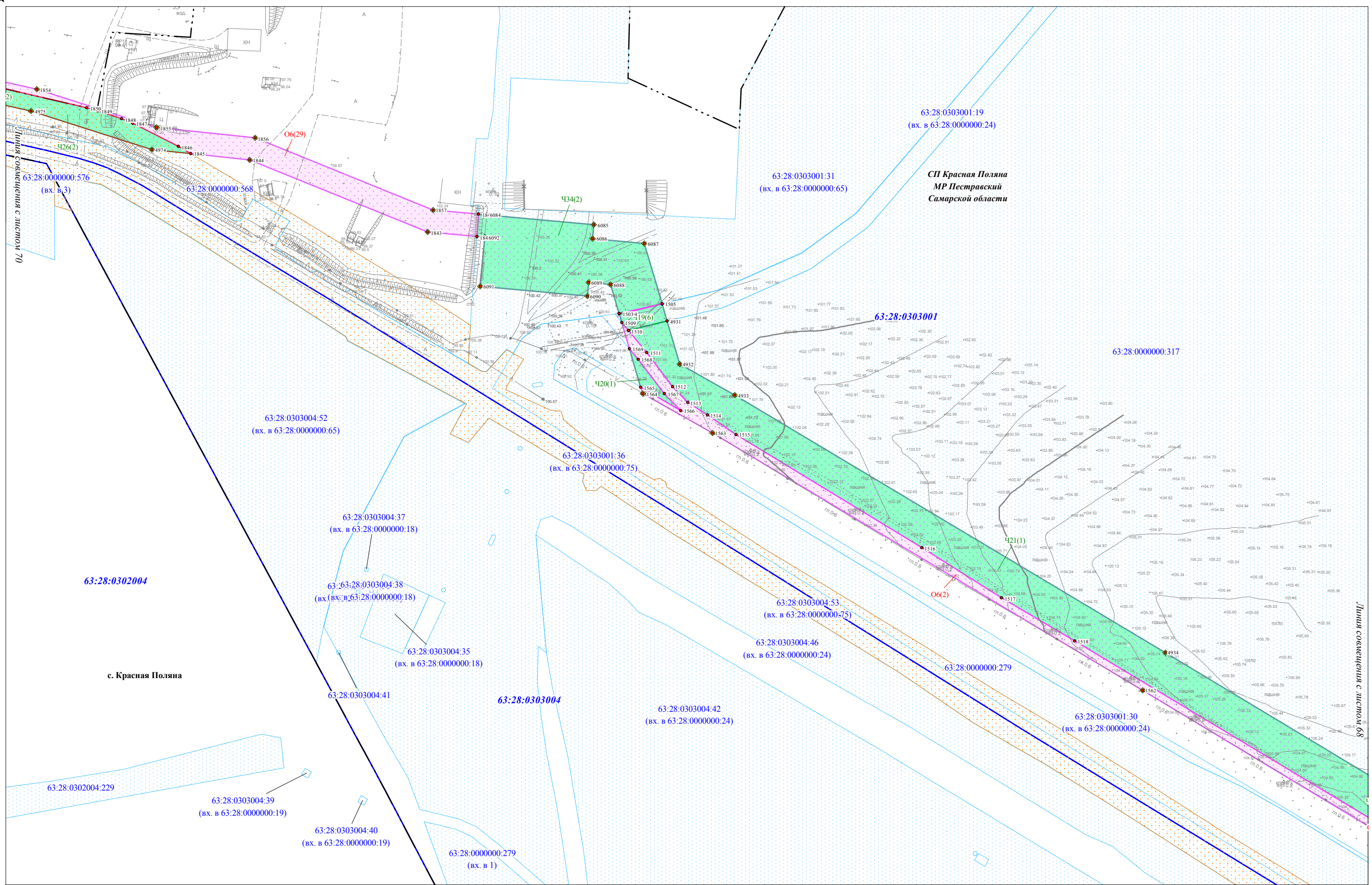
| | | |
|--------------|----------------|--------------|
| Итв. № подл. | Подпись и дата | Взам. итв. № |
| | | |

Условные обозначения представлены на Схеме расположения листов Чертежа межевания территории

| | | | | | |
|------|---------|------|--------|---------|------|
| Изм. | Кол.уч. | Лист | N док. | Подпись | Дата |
| | | | | | |

Чертеж межевания территории
 Масштаб 1:2000
 (Формат А3)

Чертеж межевания территории по объекту:
 «Проектирование и строительство Падовского группового водопровода муниципального района Пестравский Самарской области»



| | | |
|--------------|----------------|--------------|
| Изм. № подл. | Подпись и дата | Взам. инв. № |
| | | |

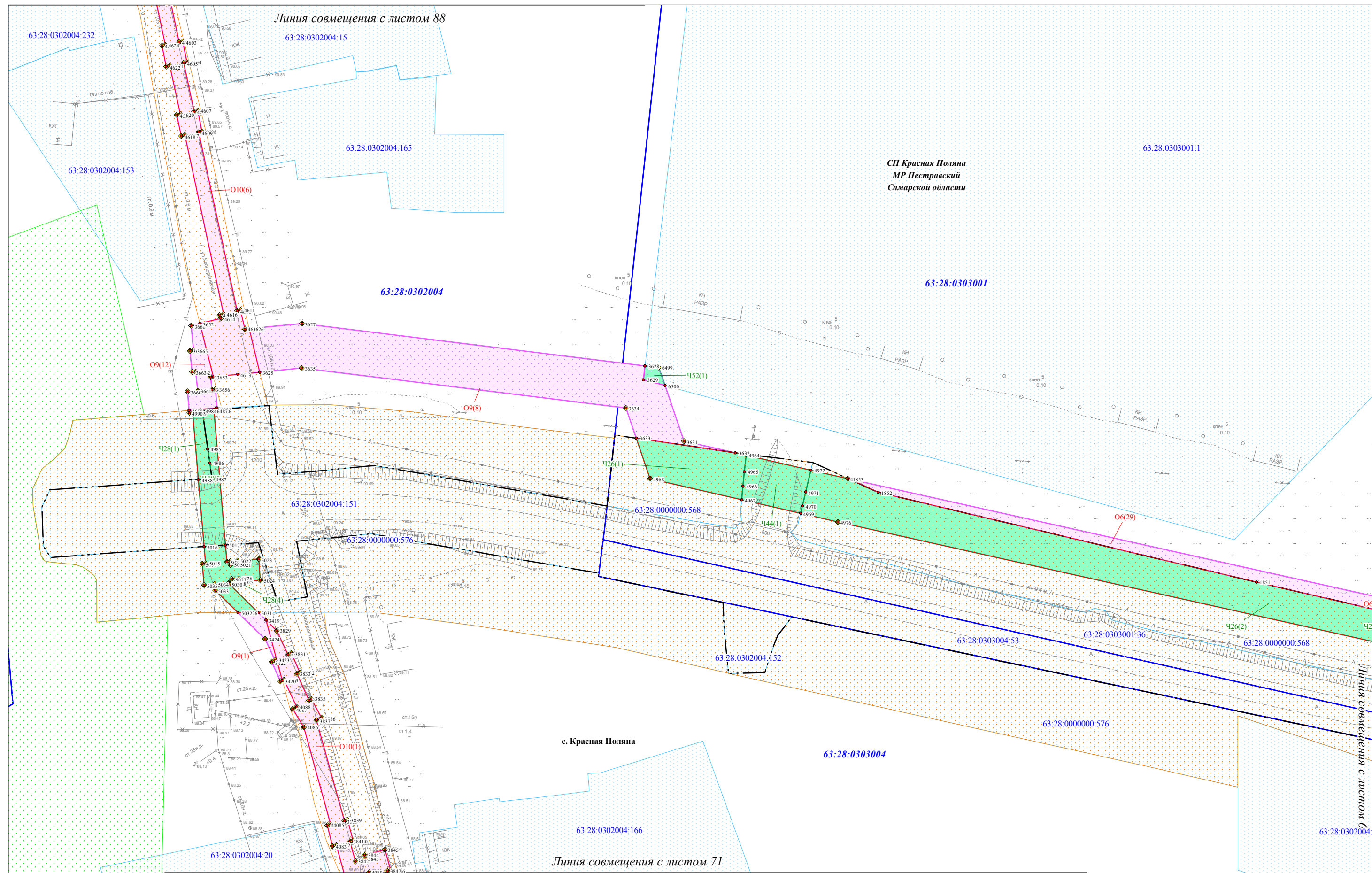
Условные обозначения представлены на Схеме расположения листов Чертежа межевания территории

| | | | | | |
|------|---------|------|--------|---------|------|
| Изм. | Кол.уч. | Лист | N док. | Подпись | Дата |
| | | | | | |

Чертеж межевания территории
 Масштаб 1:2000
 (Формат А3)

Чертеж межевания территории по объекту:

«Проектирование и строительство Падовского группового водопровода муниципального района Пестравский Самарской области»



СП Красная Поляна
МР Пестравский
Самарской области

с. Красная Поляна

Условные обозначения представлены на Схеме расположения листов Чертежа межевания территории

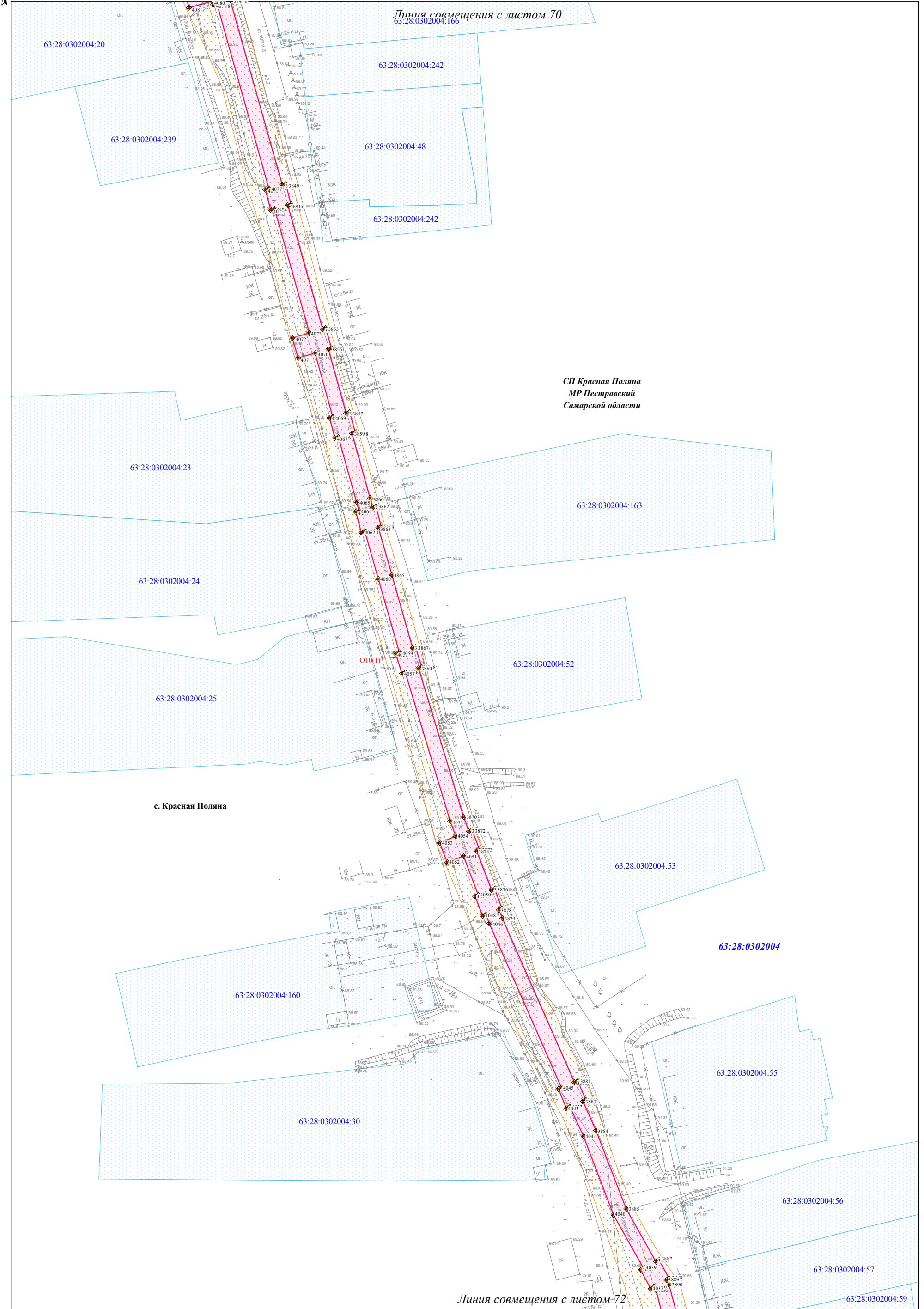
Чертеж межевания территории
Масштаб 1:1000
(Формат А3)

Лист
70

| | |
|----------------|--|
| Инив. № подл. | |
| Подпись и дата | |
| Взам. инв. № | |

| | | | | | |
|------|---------|------|--------|---------|------|
| Изм. | Кол.уч. | Лист | N док. | Подпись | Дата |
| | | | | | |

Чертеж межевания территории по объекту:
 «Проектирование и строительство Падовского группового водопровода муниципального района Пестравский Самарской области»



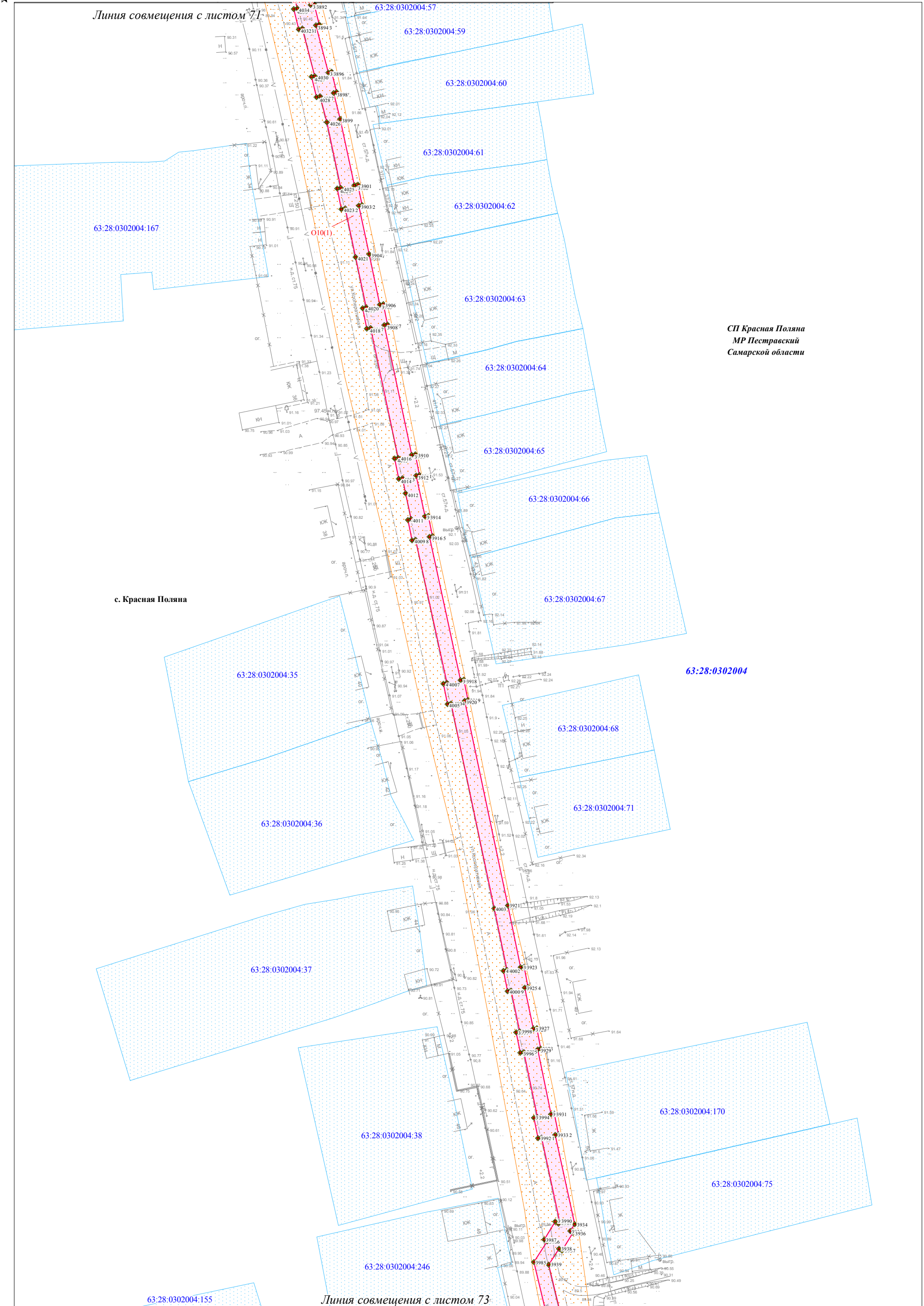
| | | |
|-------------|----------------|--------------|
| Ивл.№ подл. | Подпись и дата | Взам. инв. № |
| | | |

Условные обозначения представлены на
 Схеме расположения листов Чертежа межевания территории

| | | | | | |
|------|---------|------|--------|---------|------|
| Изм. | Кол.уч. | Лист | № док. | Подпись | Дата |
| | | | | | |

Чертеж межевания территории
 Масштаб 1:1000
 (Формат А3)

Чертеж межевания территории по объекту:
 «Проектирование и строительство Падовского группового водопровода муниципального района Пестравский Самарской области»



СП Красная Поляна
 МР Пестравский
 Самарской области

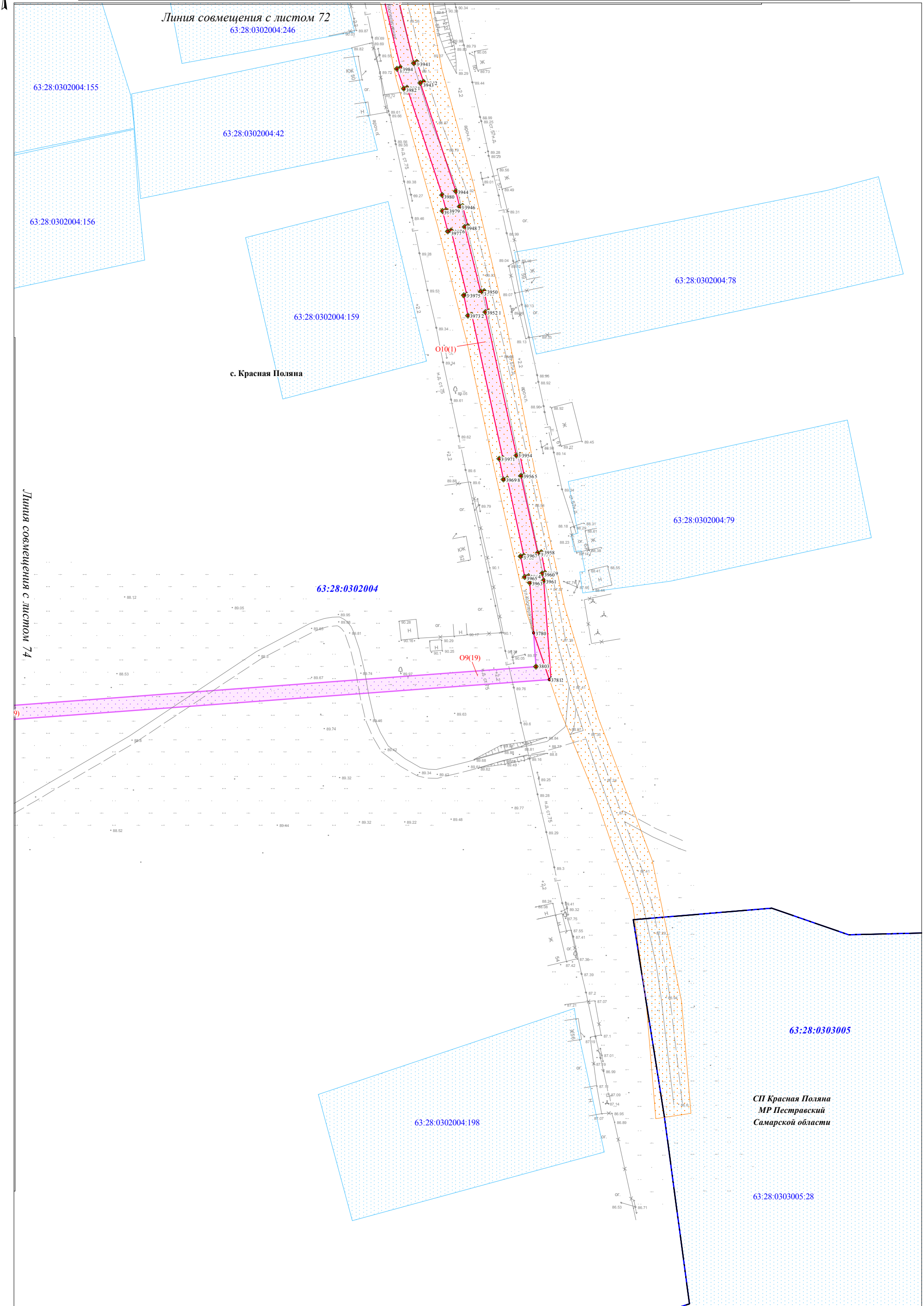
с. Красная Поляна

| | | | | | |
|------|---------|------|--------|---------|------|
| Изм. | Кол.уч. | Лист | № док. | Подпись | Дата |
| | | | | | |

Условные обозначения представлены на
 Схеме расположения листов Чертежа межевания территории

Чертеж межевания территории
 Масштаб 1:1000
 (Формат А3)

Чертеж межевания территории по объекту:
 «Проектирование и строительство Падовского группового водопровода муниципального района Пестравский Самарской области»



с. Красная Поляна

СП Красная Поляна
 МР Пестравский
 Самарской области

| | | |
|-------------|----------------|--------------|
| Ивл.№ подл. | Подпись и дата | Взам. инв. № |
| | | |

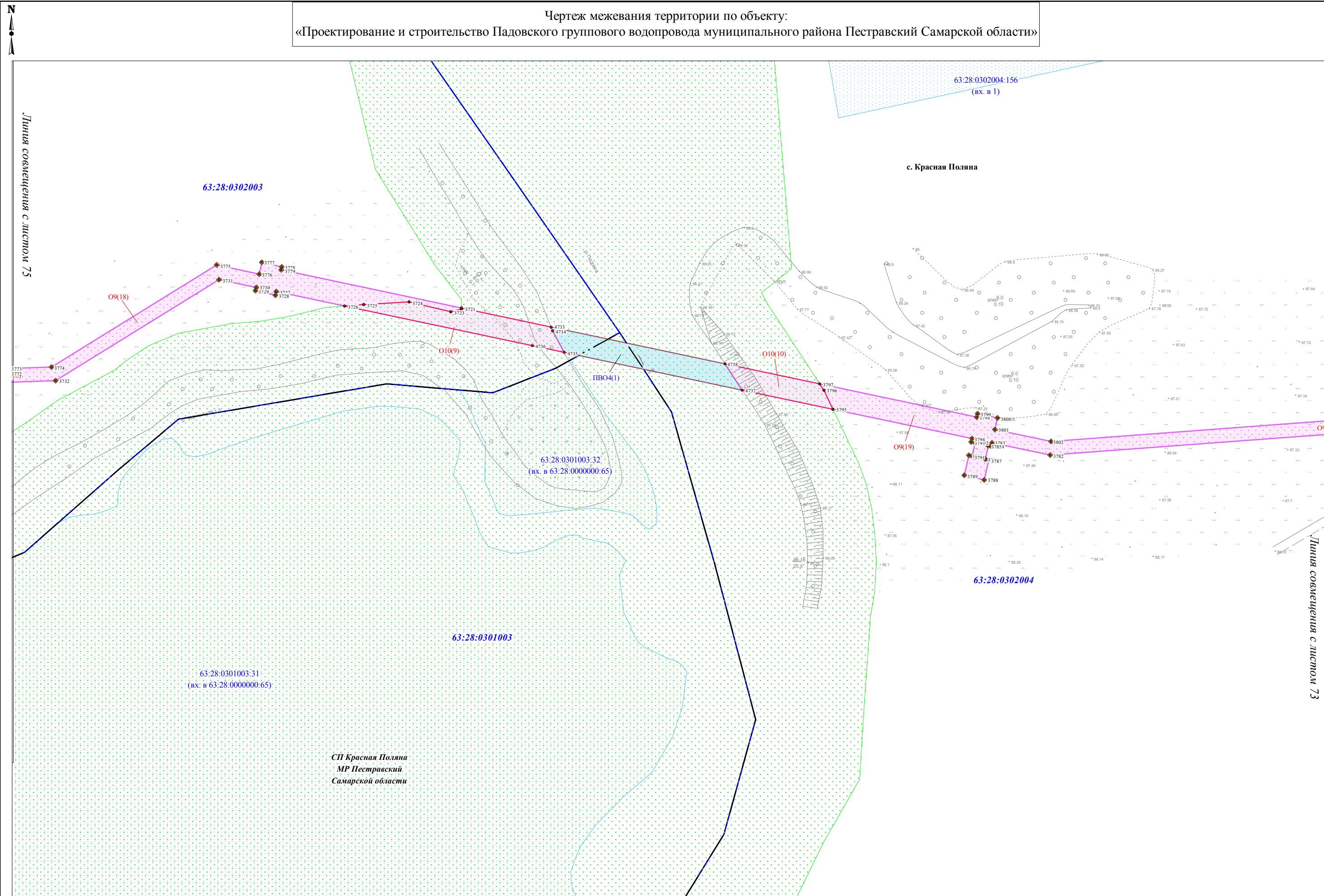
Условные обозначения представлены на
 Схеме расположения листов Чертежа межевания территории

| | | | | | |
|------|---------|------|--------|---------|------|
| Изм. | Кол.уч. | Лист | № док. | Подпись | Дата |
| | | | | | |

Чертеж межевания территории
 Масштаб 1:1000
 (Формат А3)

Чертеж межевания территории по объекту:

«Проектирование и строительство Падовского группового водопровода муниципального района Пестравский Самарской области»



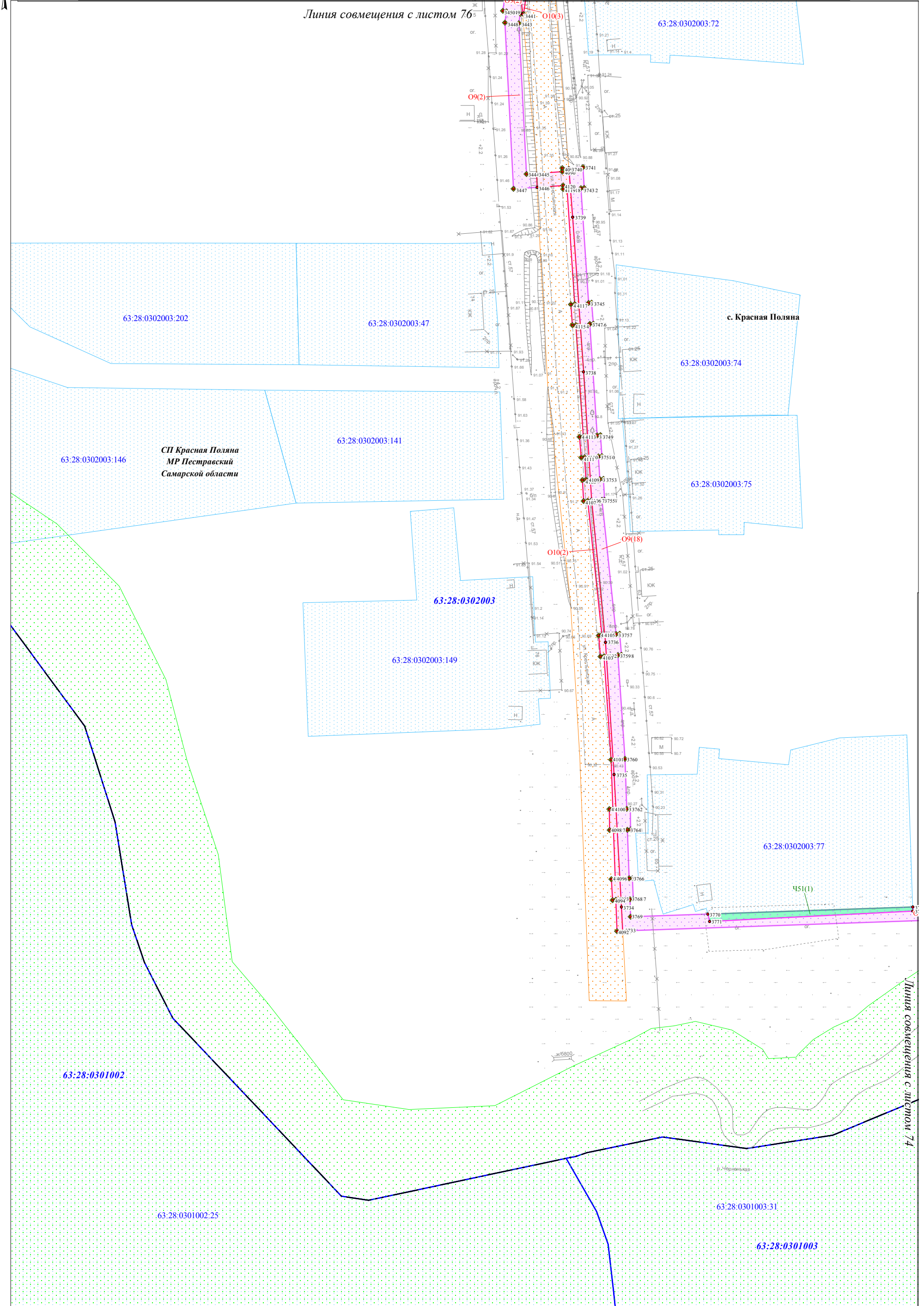
| | | |
|--------------|----------------|--------------|
| Изм. № подл. | Подпись и дата | Взам. инв. № |
| | | |

Условные обозначения представлены на Схеме расположения листов Чертежа межевания территории

| | | | | | |
|------|---------|------|--------|---------|------|
| Изм. | Кол.уч. | Лист | N док. | Подпись | Дата |
| | | | | | |

Чертеж межевания территории
Масштаб 1:1000
(Формат А3)

Чертеж межевания территории по объекту:
«Проектирование и строительство Падовского группового водопровода муниципального района Пестравский Самарской области»



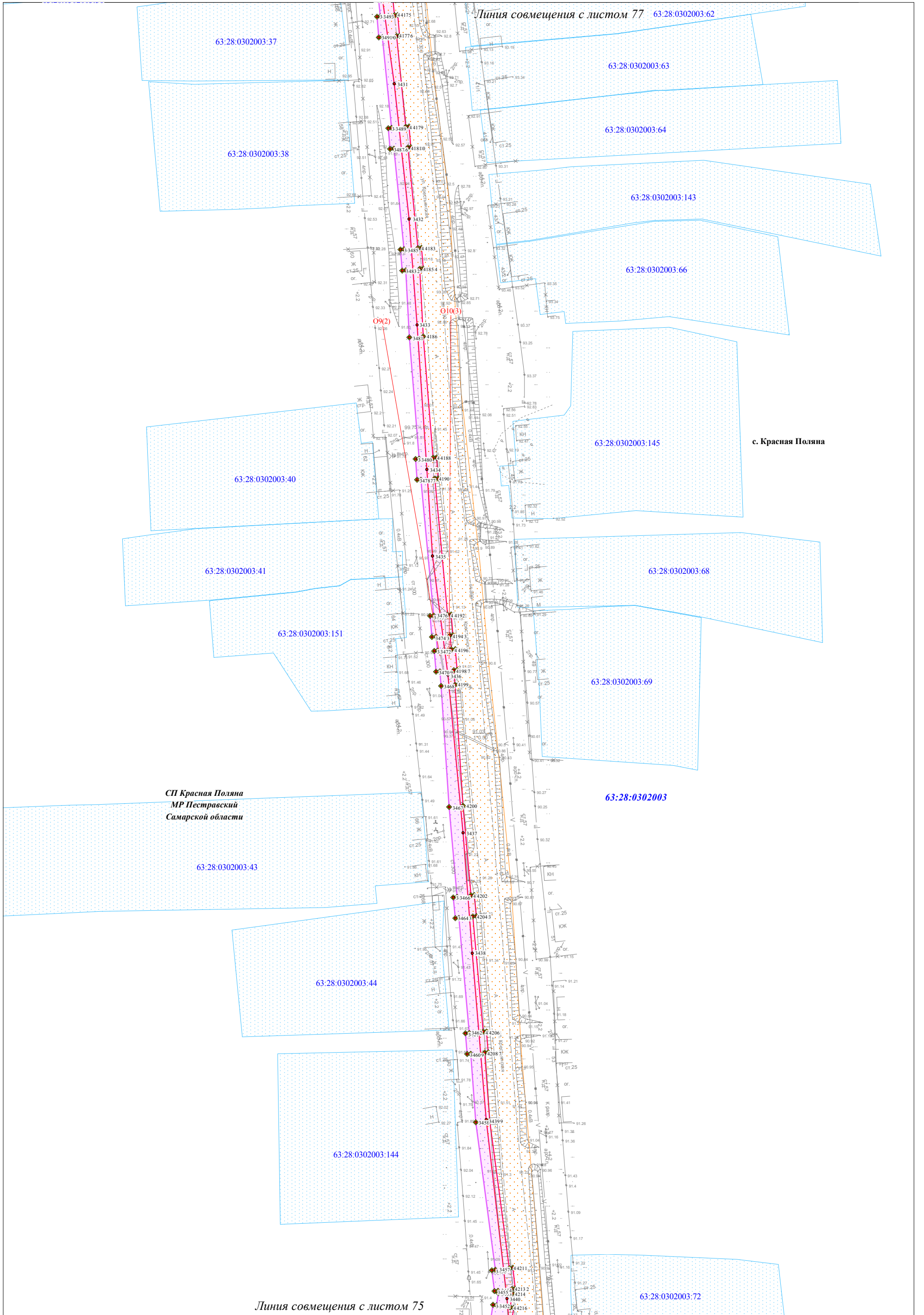
| | | |
|-------------|----------------|--------------|
| Ивл.№ подл. | Подпись и дата | Взам. инв. № |
| | | |

Условные обозначения представлены на
Схеме расположения листов Чертежа межевания территории

| | | | | | |
|------|---------|------|--------|---------|------|
| Изм. | Кол.уч. | Лист | № док. | Подпись | Дата |
| | | | | | |

Чертеж межевания территории
Масштаб 1:1000
(Формат А3)

Чертеж межевания территории по объекту:
«Проектирование и строительство Падовского группового водопровода муниципального района Пестравский Самарской области»



СП Красная Поляна
МР Пестравский
Самарской области

с. Красная Поляна

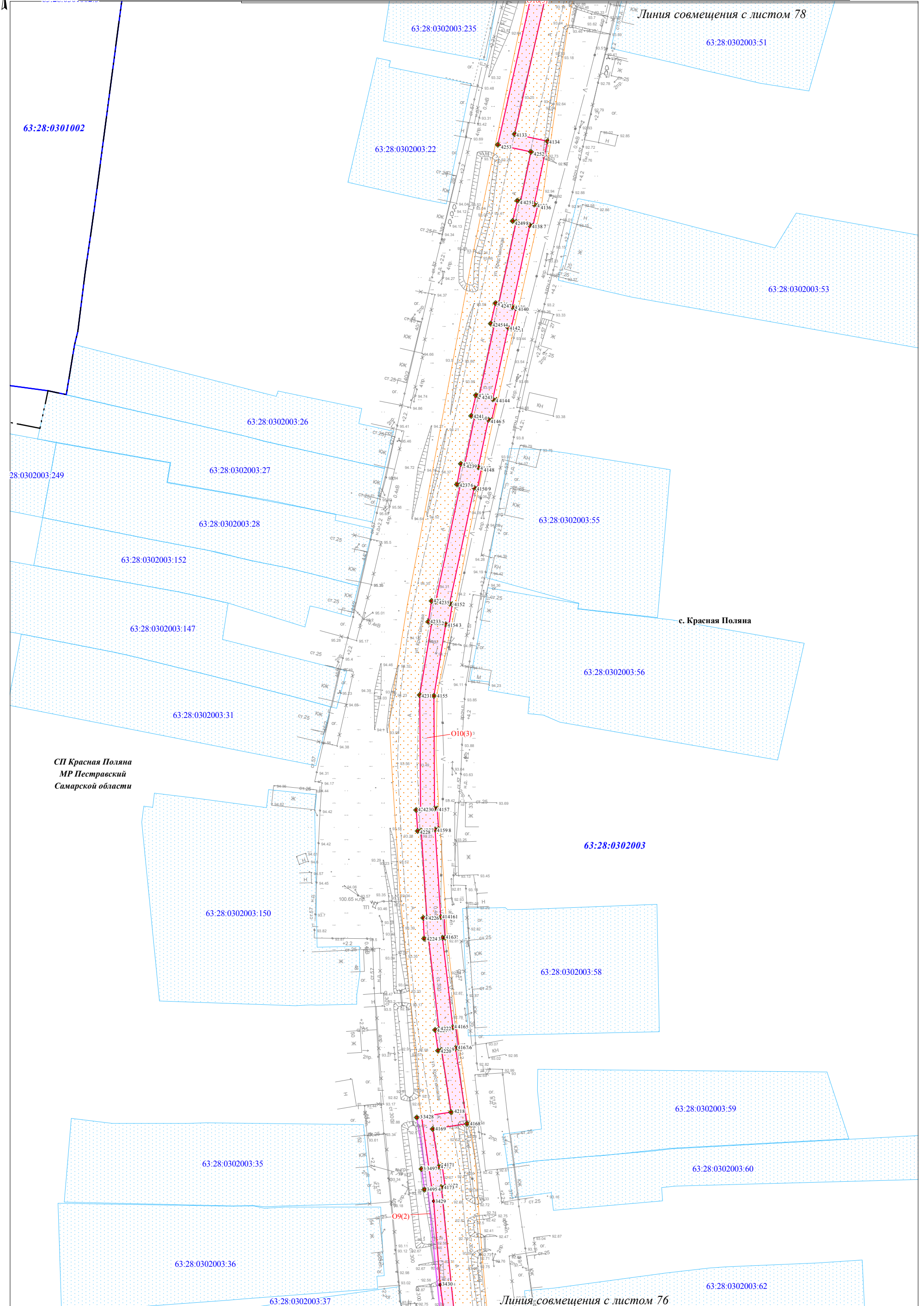
| | | |
|-------------|----------------|--------------|
| Ивл.№ подл. | Подпись и дата | Взам. инв. № |
| | | |

Условные обозначения представлены на
Схеме расположения листов Чертежа межевания территории

| | | | | | |
|------|---------|------|--------|---------|------|
| Изм. | Кол.уч. | Лист | № док. | Подпись | Дата |
| | | | | | |

Чертеж межевания территории
Масштаб 1:1000
(Формат А3)

Чертеж межевания территории по объекту:
 «Проектирование и строительство Падовского группового водопровода муниципального района Пестравский Самарской области»



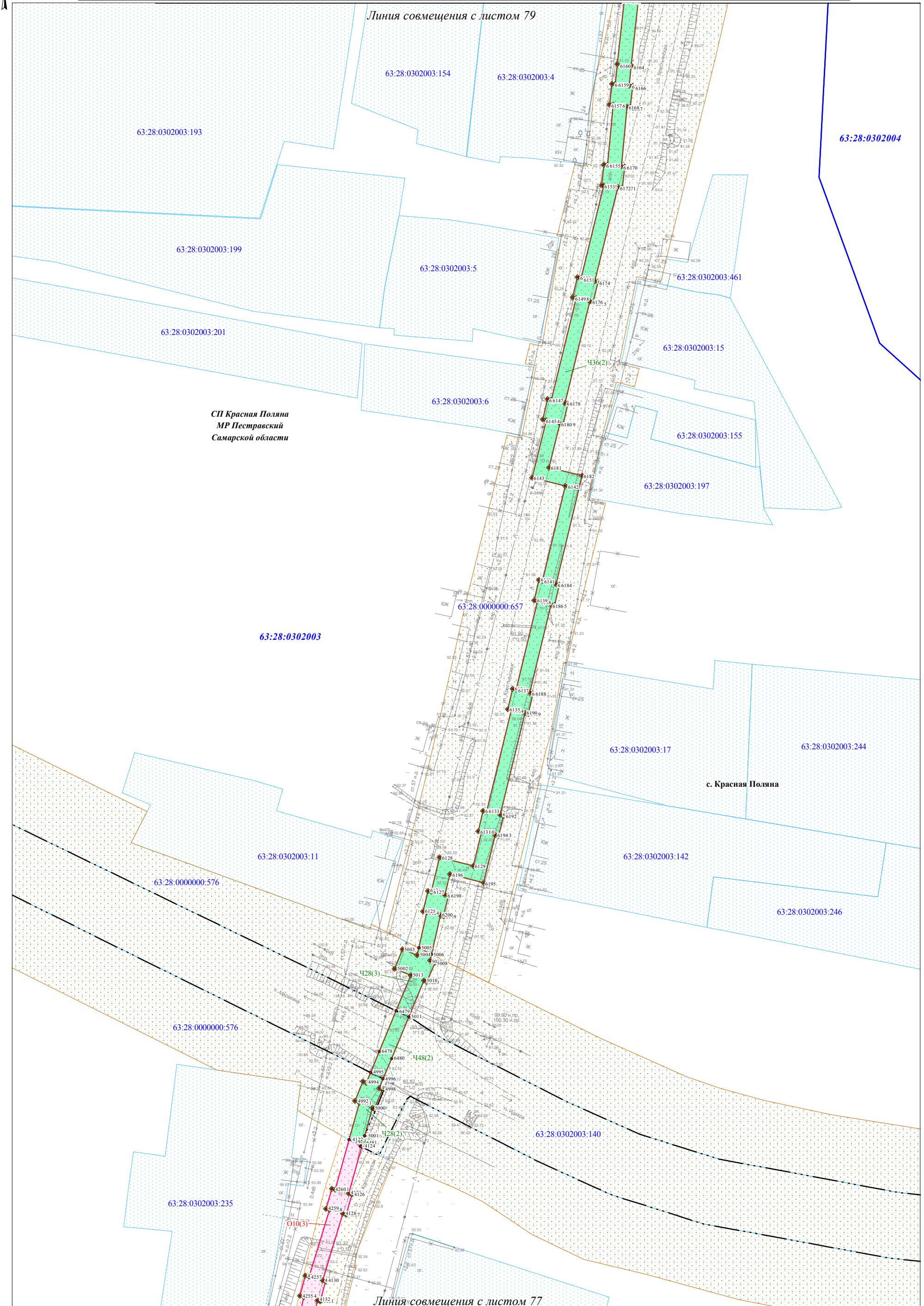
| | | |
|-------------|----------------|--------------|
| Ивл.№ подл. | Подпись и дата | Взам. инв. № |
| | | |

Условные обозначения представлены на
 Схеме расположения листов Чертежа межевания территории

| | | | | | |
|------|---------|------|--------|---------|------|
| Изм. | Кол.уч. | Лист | № док. | Подпись | Дата |
| | | | | | |

Чертеж межевания территории
 Масштаб 1:1000
 (Формат А3)

Чертеж межевания территории по объекту:
«Проектирование и строительство Падовского группового водопровода муниципального района Пестравский Самарской области»



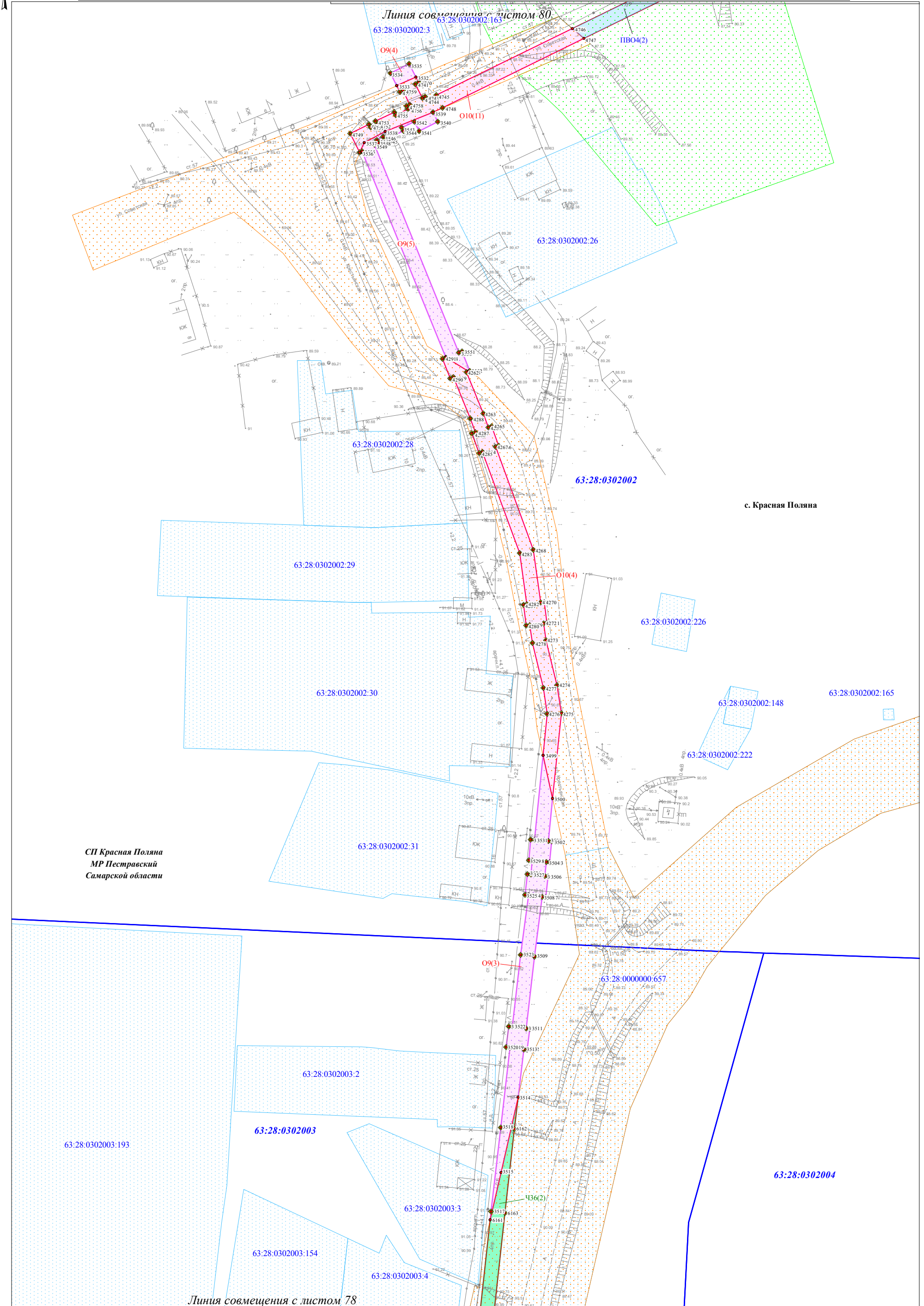
| | | |
|-------------|----------------|--------------|
| Ивл.№ подл. | Подпись и дата | Взам. инв. № |
| | | |

Условные обозначения представлены на
Схеме расположения листов Чертежа межевания территории

| | | | | | |
|------|---------|------|--------|---------|------|
| Изм. | Кол.уч. | Лист | № док. | Подпись | Дата |
| | | | | | |

Чертеж межевания территории
Масштаб 1:1000
(Формат А3)

Чертеж межевания территории по объекту:
 «Проектирование и строительство Падовского группового водопровода муниципального района Пестравский Самарской области»



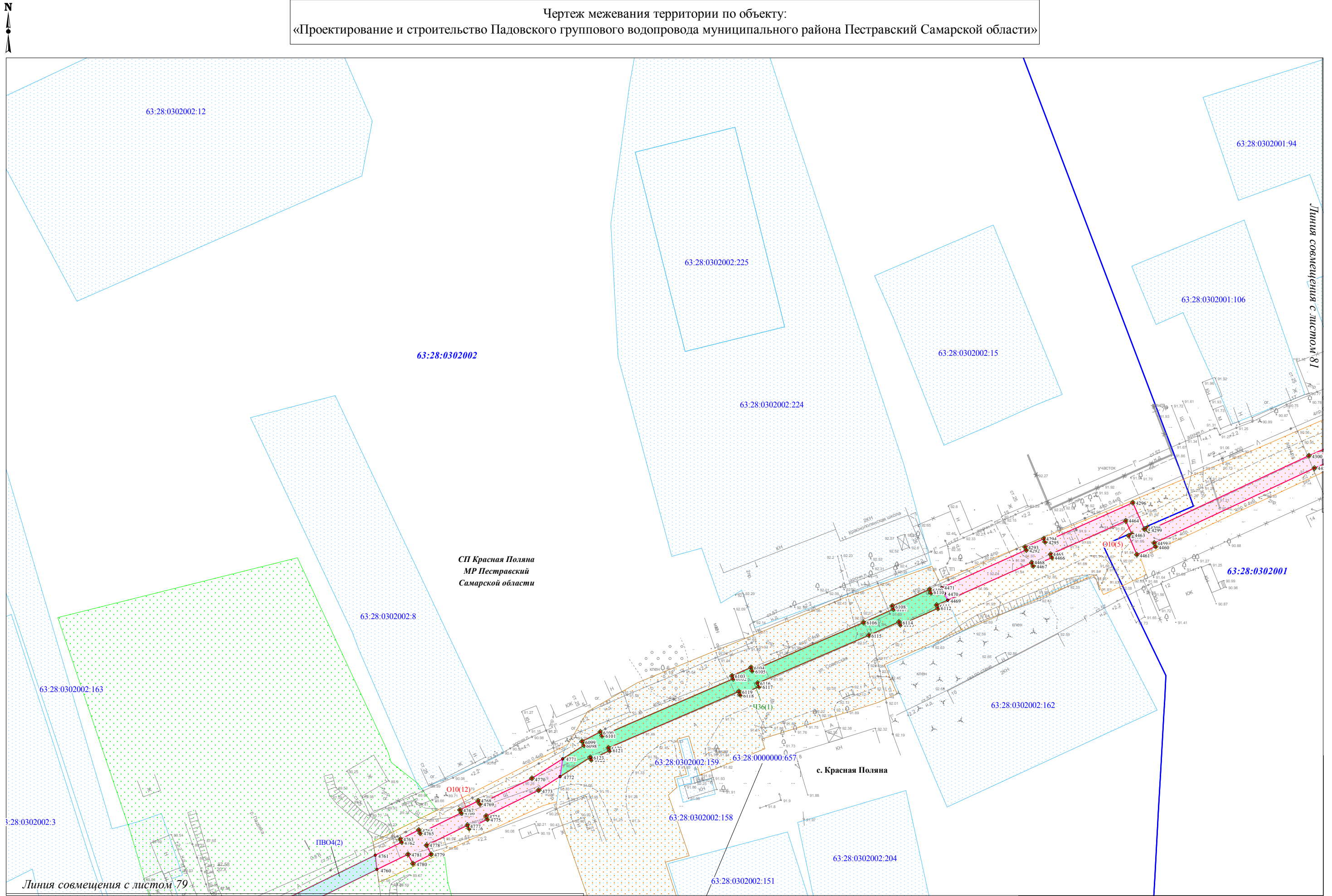
| | |
|----------------|--|
| Интв.№ подл. | |
| Подпись и дата | |
| Взам. инв. № | |

Условные обозначения представлены на
 Схеме расположения листов Чертежа межевания территории

| | | | | | |
|------|---------|------|--------|---------|------|
| Изм. | Кол.уч. | Лист | № док. | Подпись | Дата |
| | | | | | |

Чертеж межевания территории
 Масштаб 1:1000
 (Формат А3)

Чертеж межевания территории по объекту:
 «Проектирование и строительство Падовского группового водопровода муниципального района Пестравский Самарской области»



| | | |
|--------------|----------------|--------------|
| Изм. № подл. | Подпись и дата | Взам. инв. № |
| | | |

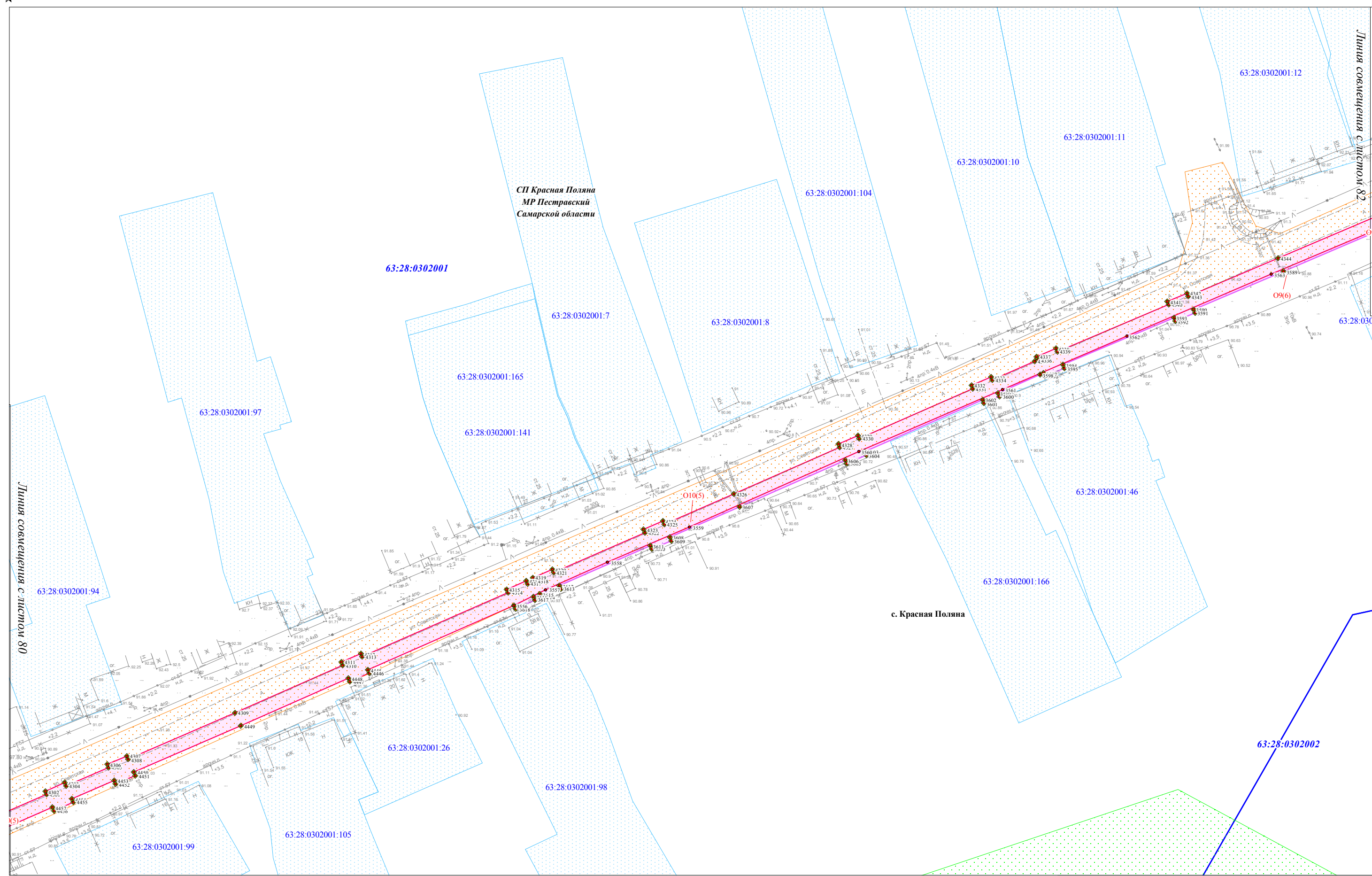
Условные обозначения представлены на Схеме расположения листов Чертежа межевания территории

| | | | | | |
|------|---------|------|--------|---------|------|
| Изм. | Кол.уч. | Лист | N док. | Подпись | Дата |
| | | | | | |

Чертеж межевания территории
 Масштаб 1:1000
 (Формат А3)

Чертеж межевания территории по объекту:

«Проектирование и строительство Падовского группового водопровода муниципального района Пестравский Самарской области»



| | | |
|--------------|----------------|--------------|
| Ивл. № подл. | Подпись и дата | Взам. инв. № |
| | | |

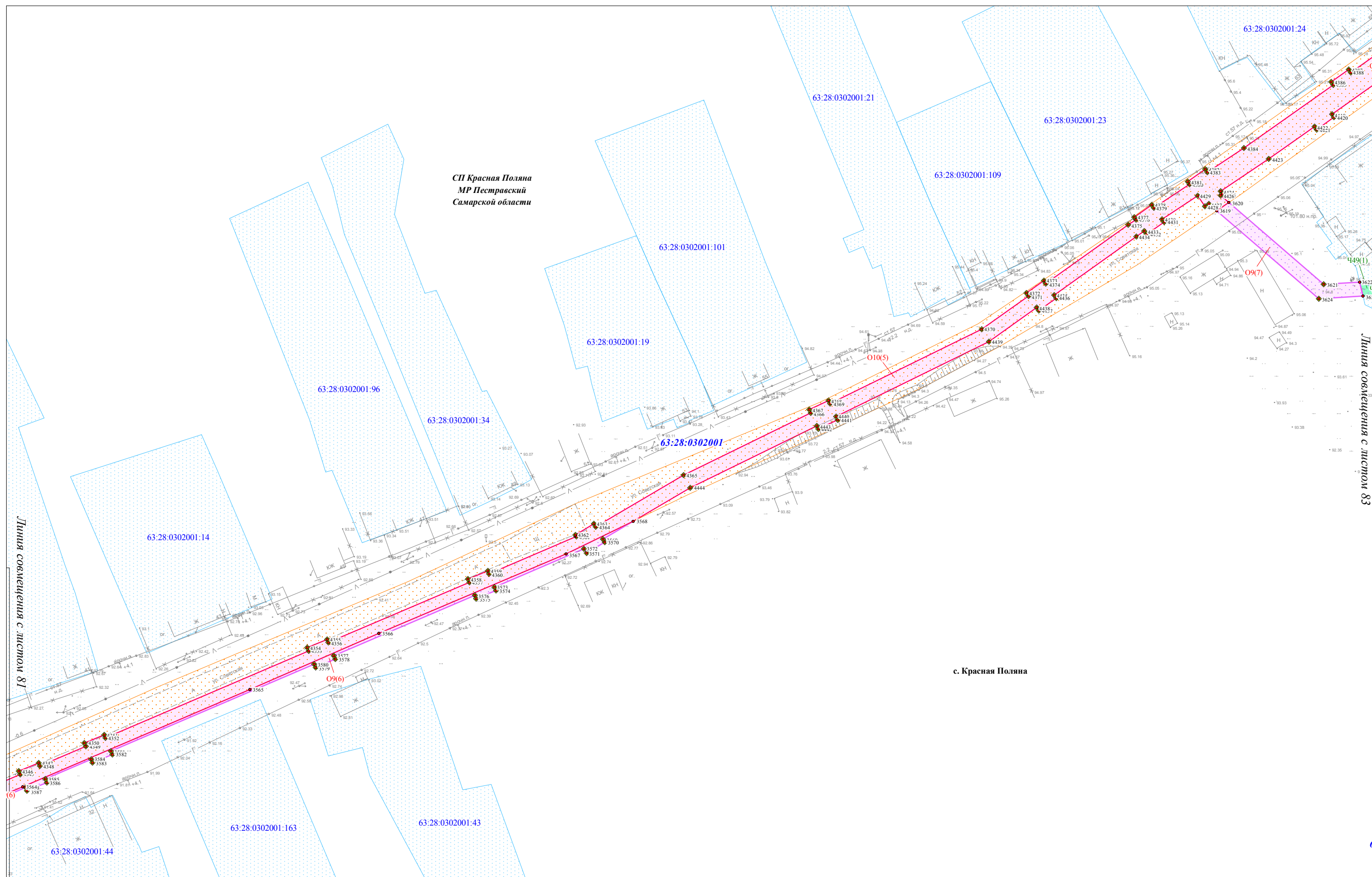
Условные обозначения представлены на Схеме расположения листов Чертежа межевания территории

| | | | | | |
|------|---------|------|--------|---------|------|
| Изм. | Кол.уч. | Лист | N док. | Подпись | Дата |
| | | | | | |

Чертеж межевания территории
Масштаб 1:1000
(Формат А3)

Чертеж межевания территории по объекту:

«Проектирование и строительство Падовского группового водопровода муниципального района Пестравский Самарской области»



Линия совмещения с листом 81

Линия совмещения с листом 83

| | | |
|--------------|----------------|--------------|
| Изм. № подл. | Подпись и дата | Взам. инв. № |
| | | |

Условные обозначения представлены на Схеме расположения листов Чертежа межевания территории

| | | | | | |
|------|---------|------|--------|---------|------|
| Изм. | Кол.уч. | Лист | N док. | Подпись | Дата |
| | | | | | |

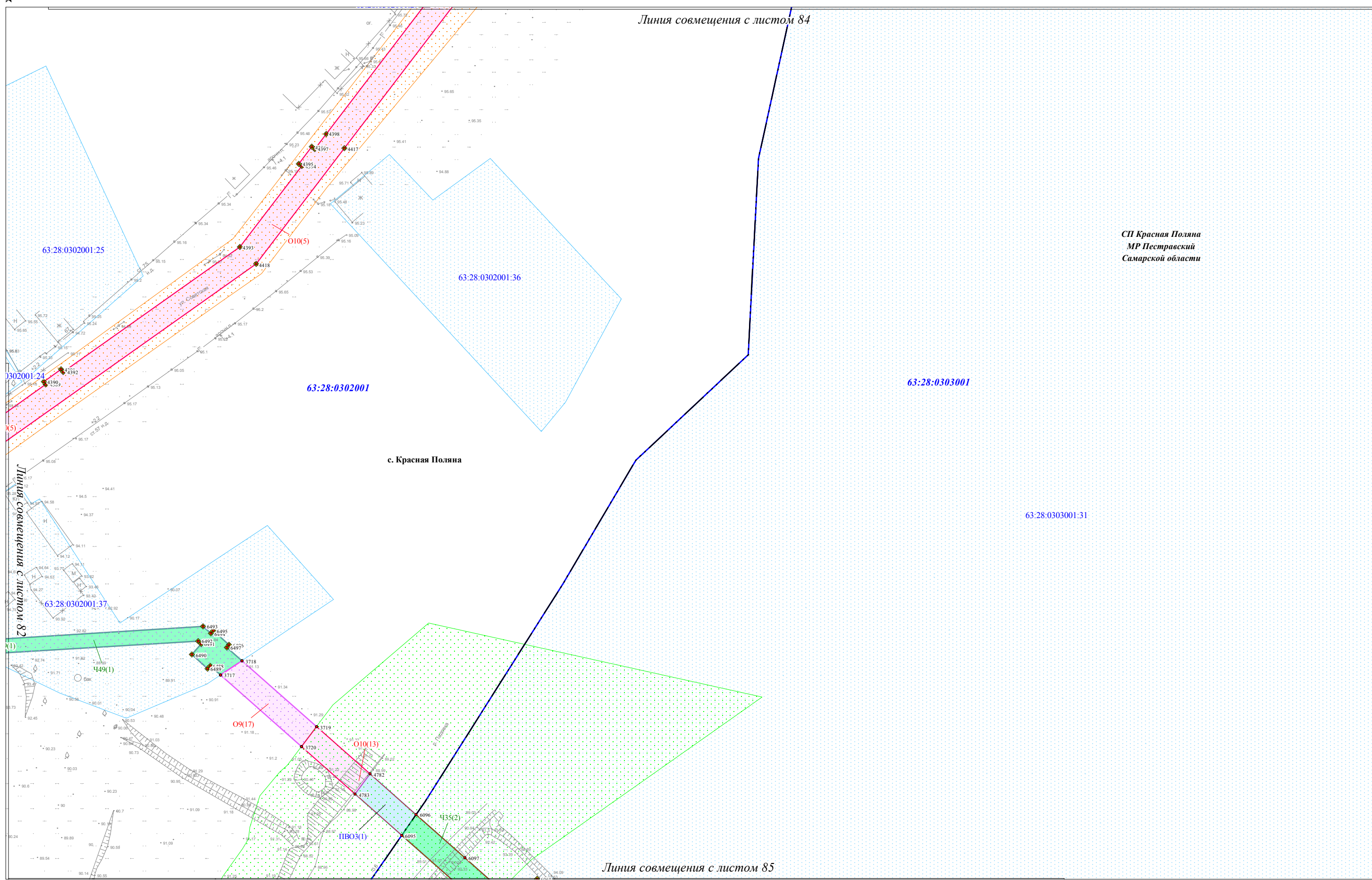
Чертеж межевания территории
Масштаб 1:1000
(Формат А3)

Чертеж межевания территории по объекту:

«Проектирование и строительство Падовского группового водопровода муниципального района Пестравский Самарской области»

Линия совмещения с листом 84

СП Красная Поляна
МР Пестравский
Самарской области



| | | |
|--------------|----------------|--------------|
| Изм. № подл. | Подпись и дата | Взам. инв. № |
| | | |

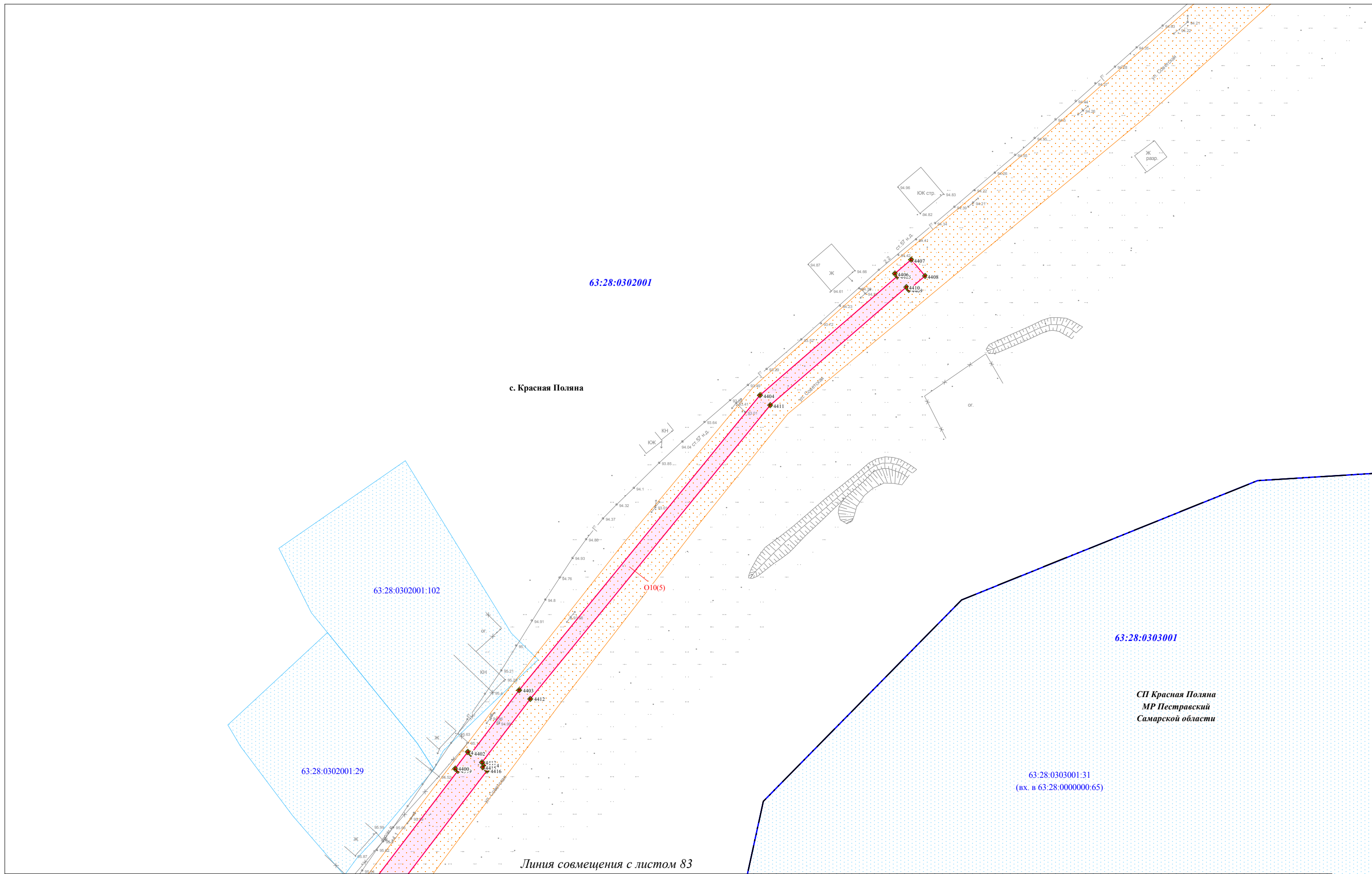
Условные обозначения представлены на Схеме расположения листов Чертежа межевания территории

| | | | | | |
|------|---------|------|--------|---------|------|
| Изм. | Кол.уч. | Лист | N док. | Подпись | Дата |
| | | | | | |

Чертеж межевания территории
Масштаб 1:1000
(Формат А3)

Чертеж межевания территории по объекту:

«Проектирование и строительство Падовского группового водопровода муниципального района Пестравский Самарской области»



| | | |
|--------------|----------------|--------------|
| Изм. № подл. | Подпись и дата | Взам. инв. № |
| | | |

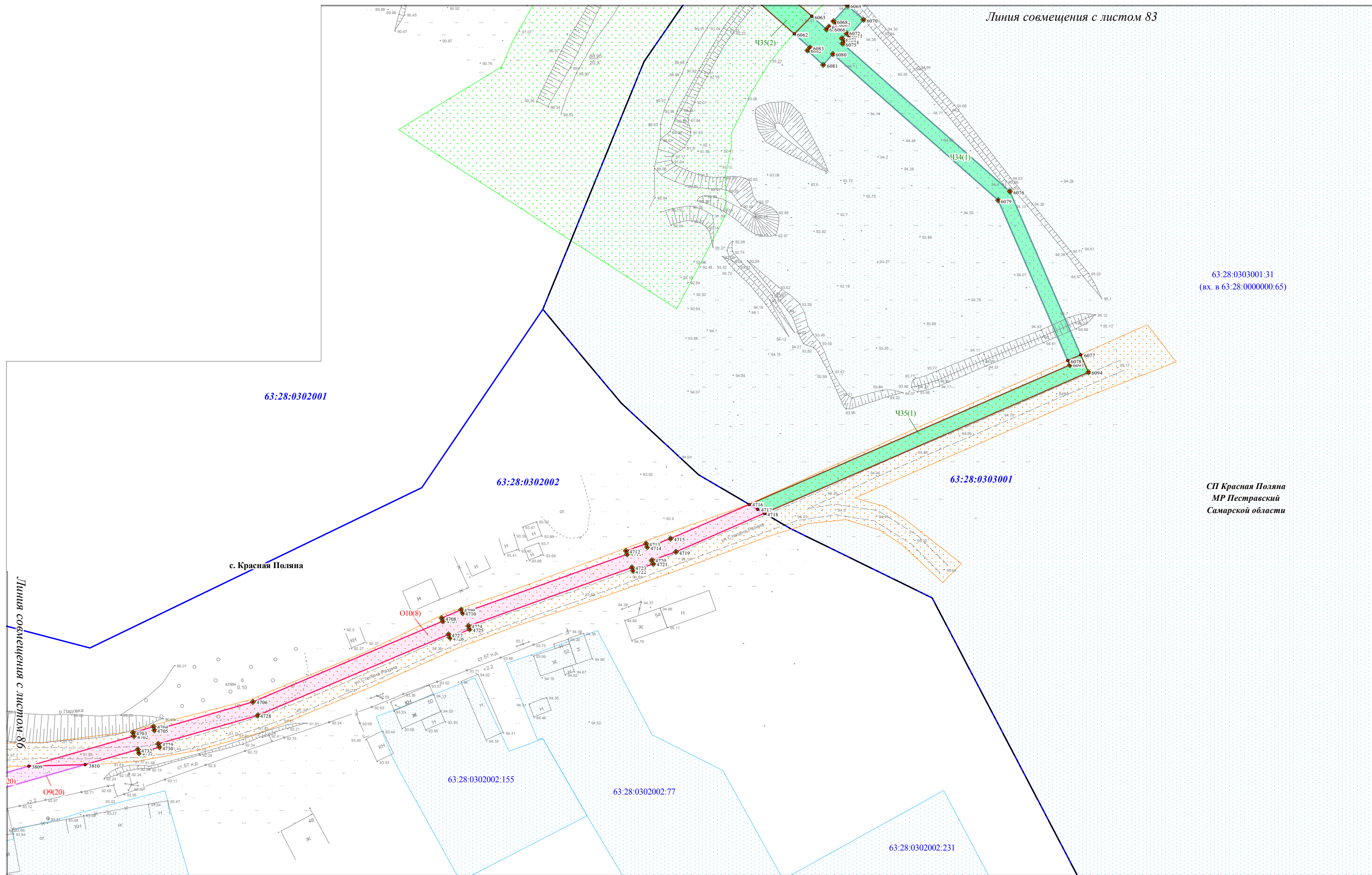
Условные обозначения представлены на Схеме расположения листов Чертежа межевания территории

| | | | | | |
|------|---------|------|--------|---------|------|
| Изм. | Кол.уч. | Лист | N док. | Подпись | Дата |
| | | | | | |

Чертеж межевания территории
Масштаб 1:1000
(Формат А3)

Чертеж межевания территории по объекту:

«Проектирование и строительство Падовского группового водопровода муниципального района Пестравский Самарской области»



Линия совмещения с листом 83

63:28:0303001:31
(вх. в 63:28:0000000:65)

63:28:0302001

63:28:0302002

63:28:0303001

с. Красная Поляна

Линия совмещения с листом 86

63:28:0302002:155

63:28:0302002:77

63:28:0302002:231

СП Красная Поляна
МР Пестравский
Самарской области

| | |
|----------------|--|
| Изм. № подл. | |
| Подпись и дата | |
| Взам. инв. № | |

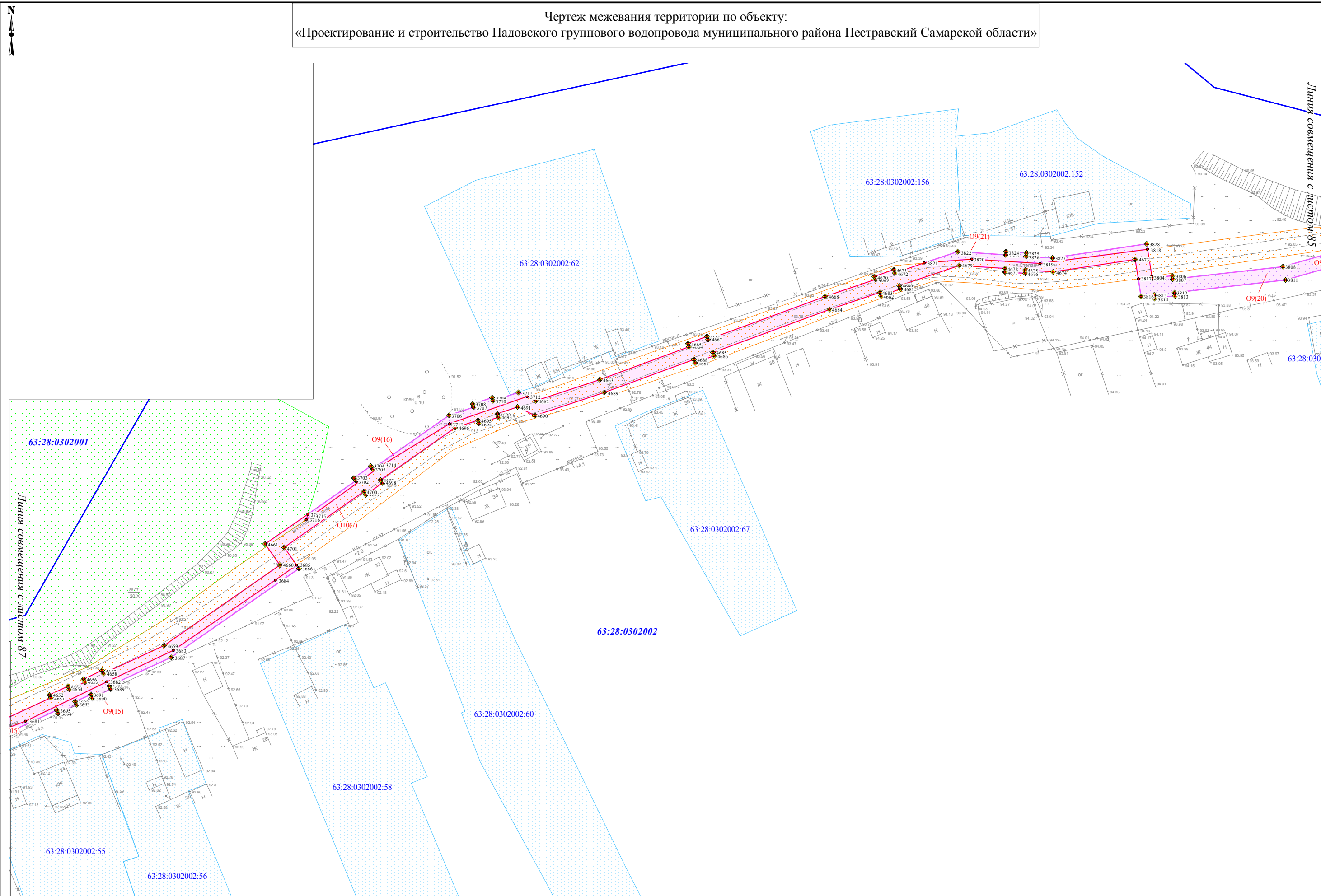
Условные обозначения представлены на Схеме расположения листов Чертежа межевания территории

| | | | | | |
|------|---------|------|--------|---------|------|
| Изм. | Кол.уч. | Лист | N док. | Подпись | Дата |
| | | | | | |

Чертеж межевания территории
Масштаб 1:1000
(Формат А3)

Чертеж межевания территории по объекту:

«Проектирование и строительство Падовского группового водопровода муниципального района Пестравский Самарской области»



| | | |
|--------------|----------------|--------------|
| Изм. № подл. | Подпись и дата | Взам. инв. № |
| | | |

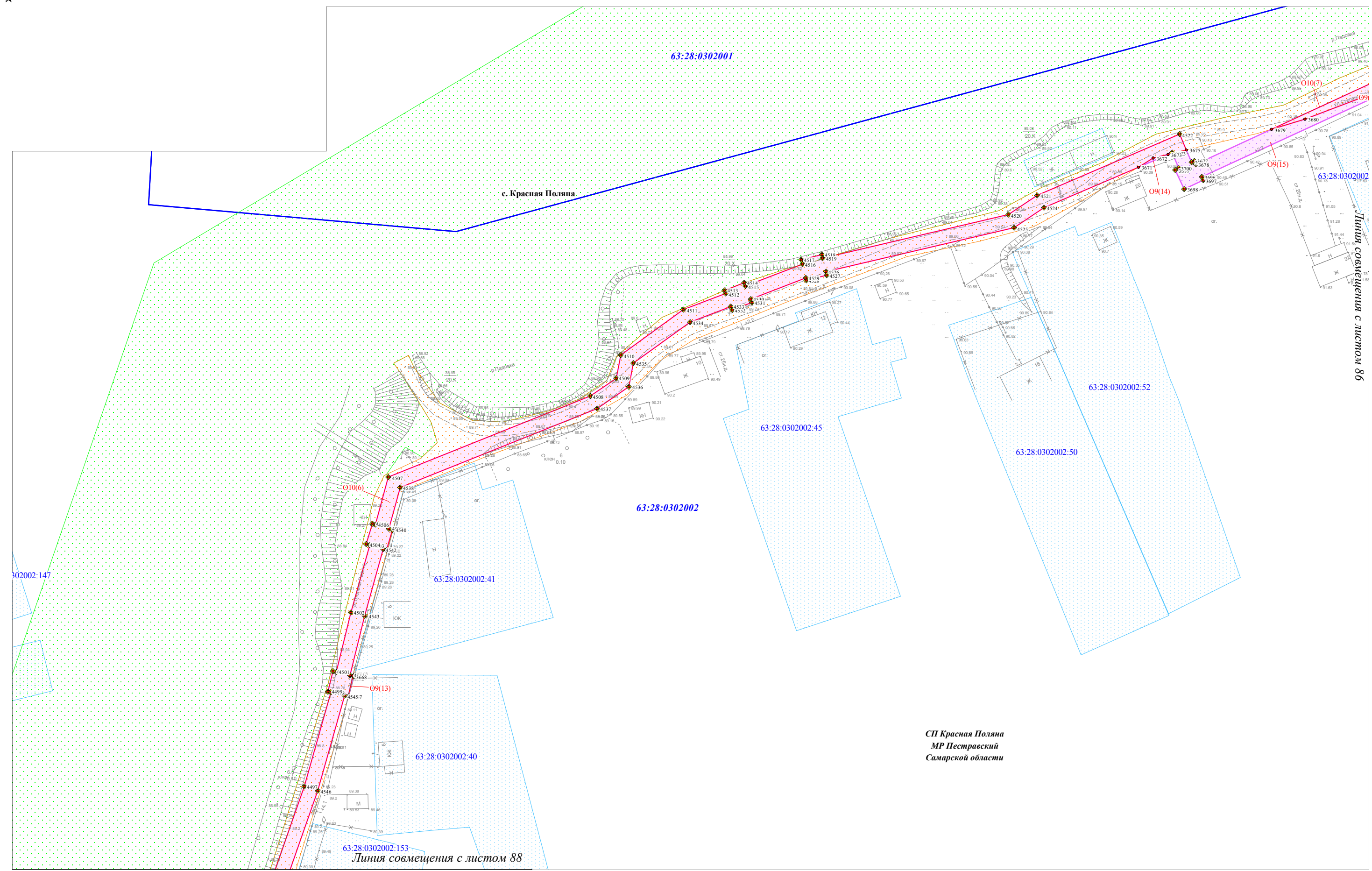
Условные обозначения представлены на Схеме расположения листов Чертежа межевания территории

| | | | | | |
|------|---------|------|--------|---------|------|
| Изм. | Кол.уч. | Лист | N док. | Подпись | Дата |
| | | | | | |

Чертеж межевания территории
Масштаб 1:1000
(Формат А3)

Чертеж межевания территории по объекту:

«Проектирование и строительство Падовского группового водопровода муниципального района Пестравский Самарской области»



Линия совмещения с листом 86

Линия совмещения с листом 88

СП Красная Поляна
МР Пестравский
Самарской области

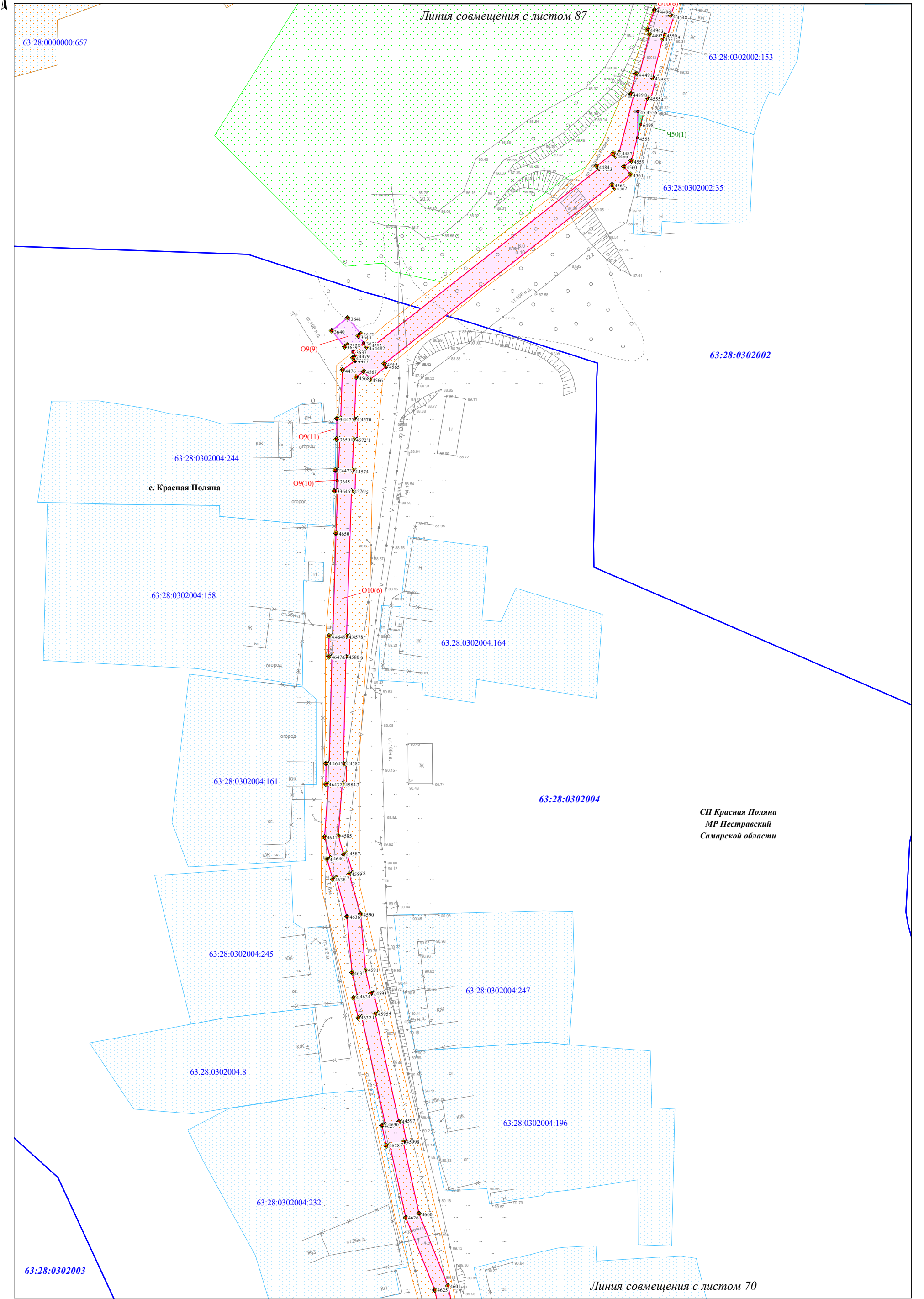
| | | |
|---------------|----------------|--------------|
| Инив. № подл. | Подпись и дата | Взам. инв. № |
| | | |

Условные обозначения представлены на Схеме расположения листов Чертежа межевания территории

| | | | | | |
|------|---------|------|--------|---------|------|
| Изм. | Кол.уч. | Лист | N док. | Подпись | Дата |
| | | | | | |

Чертеж межевания территории
Масштаб 1:1000
(Формат А3)

Чертеж межевания территории по объекту:
 «Проектирование и строительство Падовского группового водопровода муниципального района Пестравский Самарской области»



| | | |
|--------------|----------------|--------------|
| Изм. № подл. | Подпись и дата | Взам. инв. № |
| | | |

Условные обозначения представлены на
 Схеме расположения листов Чертежа межевания территории

| | | | | | |
|------|---------|------|--------|---------|------|
| Изм. | Кол.уч. | Лист | № док. | Подпись | Дата |
| | | | | | |

Чертеж межевания территории
 Масштаб 1:1000
 (Формат А3)

Раздел 2 «Проект межевания территории. Текстовая часть»

2.1. Общие положения

Целью подготовки настоящего проекта межевания территории является определение местоположения границ земельных участков, предназначенных для размещения линейного объекта: «Проектирование и строительство Падовского группового водопровода муниципального района Пестравский Самарской области».

Проект межевания территории линейного объекта выполнен в соответствии с действующей законодательно-нормативной документацией. Основанием для выполнения проекта межевания территории по проектируемому объекту послужили:

- Постановление администрации муниципального района Пестравский Самарской области № 789 от 24.12.2021 г. «О подготовке документации по планировке территории и проекту межевания территории объекта «Проектирование и строительство Падовского группового водопровода муниципального района Пестравский Самарской области»;

- Кадастровый план территории на кадастровый квартал 63:28:0000000 от 05.10.2021 г. № КУВИ-999/2021-931423;

- Кадастровый план территории на кадастровый квартал 63:28:0301002 от 05.10.2021 г. № КУВИ-999/2021-931424;

- Кадастровый план территории на кадастровый квартал 63:28:0301003 от 05.10.2021 г. № КУВИ-999/2021-931422;

- Кадастровый план территории на кадастровый квартал 63:28:0302001 от 05.10.2021 г. № КУВИ-999/2021-931427;

- Кадастровый план территории на кадастровый квартал 63:28:0302002 от 05.10.2021 г. № КУВИ-999/2021-931421;

- Кадастровый план территории на кадастровый квартал 63:28:0302003 от 05.10.2021 г. № КУВИ-999/2021-931426;

- Кадастровый план территории на кадастровый квартал 63:28:0302004 от 05.10.2021 г. № КУВИ-999/2021-931428;

- Кадастровый план территории на кадастровый квартал 63:28:0303001 от 05.10.2021 г. № КУВИ-999/2021-931431;

- Кадастровый план территории на кадастровый квартал 63:28:0303003 от 05.10.2021 г. № КУВИ-999/2021-931425;

- Кадастровый план территории на кадастровый квартал 63:28:0303004 от 05.10.2021 г. № КУВИ-999/2021-931430;

- Кадастровый план территории на кадастровый квартал 63:28:0303005 от 05.10.2021 г. № КУВИ-999/2021-931432;

- Кадастровый план территории на кадастровый квартал 63:28:0303006 от 05.10.2021 г. № КУВИ-999/2021-931429;

- Кадастровый план территории на кадастровый квартал 63:28:0303007 от 05.10.2021 г. № КУВИ-999/2021-931435;

- Кадастровый план территории на кадастровый квартал 63:28:0401001 от 05.10.2021 г. № КУВИ-999/2021-931440;

- Кадастровый план территории на кадастровый квартал 63:28:0401003 от 05.10.2021 г. № КУВИ-999/2021-931436;

| | | | | | | | |
|----------------|------|---------|------|-------|---------|--|------|
| Взам. инв. № | | | | | | «Проектирование и строительство Падовского группового водопровода муниципального района Пестравский Самарской области» | Лист |
| | | | | | | | |
| Подпись и дата | | | | | | | |
| Инв. № подл. | | | | | | | |
| | Изм. | Кол.уч. | Лист | № док | Подпись | Дата | |

- Кадастровый план территории на кадастровый квартал 63:28:0401004 от 05.10.2021 г. № КУВИ-999/2021-931438;
- Кадастровый план территории на кадастровый квартал 63:28:0401005 от 05.10.2021 г. № КУВИ-999/2021-931434;
- Кадастровый план территории на кадастровый квартал 63:28:0401006 от 05.10.2021 г. № КУВИ-999/2021-931437;
- Кадастровый план территории на кадастровый квартал 63:28:0402001 от 05.10.2021 г. № КУВИ-999/2021-931433;
- Кадастровый план территории на кадастровый квартал 63:28:0402002 от 05.10.2021 г. № КУВИ-999/2021-931441;
- Кадастровый план территории на кадастровый квартал 63:28:0403001 от 05.10.2021 г. № КУВИ-999/2021-931439;
- Кадастровый план территории на кадастровый квартал 63:28:0403003 от 05.10.2021 г. № КУВИ-999/2021-931442;
- Кадастровый план территории на кадастровый квартал 63:28:0501004 от 05.10.2021 г. № КУВИ-999/2021-931443;
- Кадастровый план территории на кадастровый квартал 63:28:0503001 от 05.10.2021 г. № КУВИ-999/2021-931446;
- Кадастровый план территории на кадастровый квартал 63:28:0503002 от 05.10.2021 г. № № КУВИ-999/2021-931444;
- Кадастровый план территории на кадастровый квартал 63:28:0503003 от 05.10.2021 г. № КУВИ-999/2021-931448;
- Кадастровый план территории на кадастровый квартал 63:28:0503004 от 05.10.2021 г. № КУВИ-999/2021-931445;
- Кадастровый план территории на кадастровый квартал 63:28:0504001 от 05.10.2021 г. № КУВИ-999/2021-931449;
- Кадастровый план территории на кадастровый квартал 63:28:0505001 от 05.10.2021 г. № КУВИ-999/2021-931447;
- Кадастровый план территории на кадастровый квартал 63:28:0505002 от 05.10.2021 г. № КУВИ-999/2021-931450.

Подготовка проекта межевания территории осуществляется применительно к застроенным и подлежащим застройке территориям, расположенным в границах элементов планировочной структуры, установленных проектом планировки территории.

2.2. Перечень и сведения о площади образуемых земельных участков, в том числе возможные способы их образования

Проектом межевания территории предусмотрены мероприятия по образованию земельных участков, необходимых для размещения линейного объекта «Проектирование и строительство Падовского группового водопровода муниципального района Пестравский Самарской области».

Настоящий проект межевания территории является основанием для проведения соответствующих кадастровых работ и внесения сведений об образуемых и (или) изменяемых земельных участках в Единый государственный реестр недвижимости в соответствии со ст. 11.3, 11.6 Земельного кодекса Российской Федерации, ст. 41 Федерального закона от 13.07.2015 г. № 218-ФЗ «О государственной регистрации недвижимости».

| | | | | | | | | | |
|--------------|----------------|--------------|------|---------|------|-------|---------|--|------------|
| Инв. № подл. | Подпись и дата | Взам. инв. № | | | | | | «Проектирование и строительство Падовского группового водопровода муниципального района Пестравский Самарской области» | Лист 96 |
| | | | Изм. | Кол.уч. | Лист | № док | Подпись | | |

Границы образуемых земельных участков сформированы с учетом: элементов планировочной структуры, красных линий, зон планируемого размещения линейного объекта и позволяют обеспечить необходимые требования по содержанию и обслуживанию планируемых к строительству объектов с инфраструктурой в условиях сложившейся планировочной системы территории проектирования.

Проектом межевания предусмотрено образование земельных участков путем:

- образование земельных участков из земель неразграниченной государственной собственности.

- внесение изменений в сведения о земельных участках путем образования части земельного участка (учет в связи с изменением сведений об объекте недвижимости).

Перечень образуемых земельных участков, необходимых для реализации объекта представлен в Таблице 1 и содержит следующие сведения:

- условные номера образуемых земельных участков;
- кадастровые номера земельных участков, из которых образуются земельные участки;
- адрес, описание местоположения земельных участков;
- площадь образуемых земельных участков;
- способы образования земельных участков;
- сведения об отнесении образуемого земельного участка к определенной категории земель и др.

Общая площадь земель, необходимых для реализации проекта, составляет 846727 кв. м.

Перечень координат характерных точек образуемых земельных участков представлен в Приложении 1. Информация о границах образуемых земельных участков, необходимых для реализации объекта, отражена на чертеже проекта межевания территории.

Номера характерных точек образуемых земельных участков отражены на чертеже проекта межевания территории и в перечне координат характерных точек образуемых земельных участков.

Земельные участки, поставленные на государственный кадастровый учет, расположенные в пределах границы полосы отвода линейного объекта, занятые существующими объектами капитального строительства представлены в Таблице 2.

Земельные участки, расположенные в пределах границы полосы отвода линейного объекта, занятые поверхностными водными объектами, представлены в Таблице 3.

Согласно требованиям статьи 39.45 Земельного кодекса РФ, публичный сервитут устанавливается на срок от десяти до сорока девяти лет в случае установления публичного сервитута в целях, предусмотренных подпунктами 1, 3 и 4 статьи 39.37 и на срок строительства, реконструкции, ремонта объектов транспортной инфраструктуры федерального, регионального или местного значения в случае установления публичного сервитута в целях, предусмотренных подпунктом 2 статьи 39.37.

Границы публичного сервитута в целях, предусмотренных подпунктами 1, 3 и 4 статьи 39.37 Земельного Кодекса, определяются в соответствии с установленными документацией по планировке территории границами зон планируемого размещения объектов. Перечень кадастровых номеров существующих земельных участков, на которых линейный объект может быть размещен на условиях сервитута, публичного сервитута, их адреса или описание местоположения, перечень и адреса расположенных на таких земельных участках объектов недвижимого имущества представлен в Таблице 4.

| | |
|----------------|--|
| Взам. инв. № | |
| Подпись и дата | |
| Инв. № подл. | |

| | | | | | | | |
|-------------|----------------|-------------|----------------|----------------|-------------|--|------------|
| | | | | | | «Проектирование и строительство Падовского группового водопровода муниципального района Пестравский Самарской области» | Лист 97 |
| <i>Изм.</i> | <i>Кол.уч.</i> | <i>Лист</i> | <i>№докум.</i> | <i>Подпись</i> | <i>Дата</i> | | |

Перечень образуемых земельных участков, необходимых для реализации объекта

| № п/п | Обозначение на Чертеже | Условный номер образуемого земельного участка (части земельного участка) | Кадастровый квартал/ кадастровый номер исходного земельного участка | Площадь, кв.м. | | Площадь исходного земельного участка, кв.м. | Местоположение | Категория земель | Вид разрешенного использования | Способ образования ЗУ/ЧЗУ | Правообладатель | Арендатор |
|-------|------------------------|--|--|----------------|-------|---|--|--------------------------|--------------------------------|--|---|-----------|
| 1 | O1(1) | 63:28:0000000:3Y1(1) | 63:28:0000000 | 184,48 | 1323 | - | Российская Федерация, Самарская область, Пестравский район, с.п. Падовка | Земли с/х назначения | Коммунальное обслуживание | Образование из земель неразграниченной государственной собственности | Администрация муниципального района Пестравский Самарской области | - |
| | O1(2) | 63:28:0000000:3Y1(2) | | 12,38 | | | | | | | | |
| | O1(3) | 63:28:0000000:3Y1(3) | | 388,49 | | | | | | | | |
| | O1(4) | 63:28:0000000:3Y1(4) | | 263,27 | | | | | | | | |
| | O1(5) | 63:28:0000000:3Y1(5) | | 257,65 | | | | | | | | |
| | O1(6) | 63:28:0000000:3Y1(6) | | 5,80 | | | | | | | | |
| | O1(7) | 63:28:0000000:3Y1(7) | | 211,24 | | | | | | | | |
| 2 | O2(1) | 63:28:0000000:3Y2(1) | 63:28:0000000 | 18,89 | 18665 | - | Российская Федерация, Самарская область, Пестравский район, с.п. Падовка, с. Падовка | Земли населенных пунктов | Коммунальное обслуживание | Образование из земель неразграниченной государственной собственности | Администрация муниципального района Пестравский Самарской области | - |
| | O2(2) | 63:28:0000000:3Y2(2) | | 308,46 | | | | | | | | |
| | O2(3) | 63:28:0000000:3Y2(3) | | 84,01 | | | | | | | | |
| | O2(4) | 63:28:0000000:3Y2(4) | | 1087,15 | | | | | | | | |
| | O2(5) | 63:28:0000000:3Y2(5) | | 957,24 | | | | | | | | |
| | O2(6) | 63:28:0000000:3Y2(6) | | 765,44 | | | | | | | | |
| | O2(7) | 63:28:0000000:3Y2(7) | | 69,04 | | | | | | | | |
| | O2(8) | 63:28:0000000:3Y2(8) | | 45,82 | | | | | | | | |
| | O2(9) | 63:28:0000000:3Y2(9) | | 60,91 | | | | | | | | |
| | O2(10) | 63:28:0000000:3Y2(10) | | 87,50 | | | | | | | | |
| | O2(11) | 63:28:0000000:3Y2(11) | | 948,00 | | | | | | | | |
| | O2(12) | 63:28:0000000:3Y2(12) | | 1038,69 | | | | | | | | |
| | O2(13) | 63:28:0000000:3Y2(13) | | 210,40 | | | | | | | | |
| | O2(14) | 63:28:0000000:3Y2(14) | | 693,23 | | | | | | | | |
| | O2(15) | 63:28:0000000:3Y2(15) | | 23,64 | | | | | | | | |
| | O2(16) | 63:28:0000000:3Y2(16) | | 70,56 | | | | | | | | |
| | O2(17) | 63:28:0000000:3Y2(17) | | 12195,67 | | | | | | | | |
| 3 | O3(1) | 63:28:0401004:3Y1(1) | 63:28:0401004 | 4927,50 | 7520 | - | Российская Федерация, Самарская область, Пестравский район, с.п. Красная Поляна, п. Воронцовский | Земли населенных пунктов | Коммунальное обслуживание | Образование из земель неразграниченной государственной собственности | Администрация муниципального района Пестравский Самарской области | - |
| | O3(2) | 63:28:0401004:3Y1(2) | | 2057,38 | | | | | | | | |
| | O3(3) | 63:28:0401004:3Y1(3) | | 77,44 | | | | | | | | |
| | O3(4) | 63:28:0401004:3Y1(4) | | 50,54 | | | | | | | | |
| | O3(5) | 63:28:0401004:3Y1(5) | | 79,87 | | | | | | | | |
| | O3(6) | 63:28:0401004:3Y1(6) | | 25,40 | | | | | | | | |
| | O3(7) | 63:28:0401004:3Y1(7) | | 269,24 | | | | | | | | |
| | O3(8) | 63:28:0401004:3Y1(8) | | 32,19 | | | | | | | | |
| 4 | O4 | 63:28:0401004:3Y2(1) | 63:28:0401004 | 2579,99 | 2580 | - | Российская Федерация, Самарская область, Пестравский район, с.п. Красная Поляна, п. Воронцовский | Земли населенных пунктов | Коммунальное обслуживание | Образование из земель неразграниченной государственной собственности | Администрация муниципального района Пестравский Самарской области | - |
| 5 | O5(1) | 63:28:0000000:3Y3(1) | 63:28:0000000 | 9181,18 | 15378 | - | Российская Федерация, Самарская область, Пестравский район, с.п. Падовка, с. Падовка | Земли населенных пунктов | Коммунальное обслуживание | Образование из земель неразграниченной государственной собственности | Администрация муниципального района Пестравский Самарской области | - |
| | O5(2) | 63:28:0000000:3Y3(2) | | 2945,37 | | | | | | | | |
| | O5(3) | 63:28:0000000:3Y3(3) | | 2139,80 | | | | | | | | |
| | O5(4) | 63:28:0000000:3Y3(4) | | 37,84 | | | | | | | | |
| | O5(5) | 63:28:0000000:3Y3(5) | | 817,86 | | | | | | | | |
| | O5(6) | 63:28:0000000:3Y3(6) | | 93,98 | | | | | | | | |

| № п/п | Обозначение на Чертеже | Условный номер образуемого земельного участка (части земельного участка) | Кадастровый квартал/ кадастровый номер исходного земельного участка | Площадь, кв.м. | | Площадь исходного земельного участка, кв.м. | Местоположение | Категория земель | Вид разрешенного использования | Способ образования ЗУ/ЧЗУ | Правообладатель | Арендатор |
|--------|------------------------|--|--|----------------|-------|---|--|--------------------------|--------------------------------|--|---|-----------|
| | | | | | | | | | | | | |
| | О5(7) | 63:28:0000000:3У3(7) | | 6,90 | | | | | | | | |
| | О5(8) | 63:28:0000000:3У3(8) | | 138,28 | | | | | | | | |
| | О5(9) | 63:28:0000000:3У3(9) | | 3,02 | | | | | | | | |
| | О5(10) | 63:28:0000000:3У3(10) | | 13,40 | | | | | | | | |
| 6 | О6(1) | 63:28:0000000:3У4(1) | 63:28:0000000 | 4,82 | 64329 | - | Российская Федерация, Самарская область, Пестравский район, с.п. Красная Поляна | Земли с/х назначения | Коммунальное обслуживание | Образование из земель неразграниченной государственной собственности | Администрация муниципального района Пестравский Самарской области | - |
| | О6(2) | 63:28:0000000:3У4(2) | | 25215,20 | | | | | | | | |
| | О6(3) | 63:28:0000000:3У4(3) | | 2138,35 | | | | | | | | |
| | О6(4) | 63:28:0000000:3У4(4) | | 732,33 | | | | | | | | |
| | О6(5) | 63:28:0000000:3У4(5) | | 28,41 | | | | | | | | |
| | О6(6) | 63:28:0000000:3У4(6) | | 5630,97 | | | | | | | | |
| | О6(7) | 63:28:0000000:3У4(7) | | 0,84 | | | | | | | | |
| | О6(8) | 63:28:0000000:3У4(8) | | 3798,24 | | | | | | | | |
| | О6(9) | 63:28:0000000:3У4(9) | | 431,29 | | | | | | | | |
| | О6(10) | 63:28:0000000:3У4(10) | | 3899,43 | | | | | | | | |
| | О6(11) | 63:28:0000000:3У4(11) | | 74,32 | | | | | | | | |
| | О6(12) | 63:28:0000000:3У4(12) | | 17,73 | | | | | | | | |
| | О6(13) | 63:28:0000000:3У4(13) | | 17,29 | | | | | | | | |
| | О6(14) | 63:28:0000000:3У4(14) | | 12,69 | | | | | | | | |
| | О6(15) | 63:28:0000000:3У4(15) | | 703,30 | | | | | | | | |
| | О6(16) | 63:28:0000000:3У4(16) | | 882,27 | | | | | | | | |
| | О6(17) | 63:28:0000000:3У4(17) | | 11364,02 | | | | | | | | |
| | О6(18) | 63:28:0000000:3У4(18) | | 3,46 | | | | | | | | |
| | О6(19) | 63:28:0000000:3У4(19) | | 301,56 | | | | | | | | |
| | О6(20) | 63:28:0000000:3У4(20) | | 7,70 | | | | | | | | |
| О6(21) | 63:28:0000000:3У4(21) | 411,20 | | | | | | | | | | |
| О6(22) | 63:28:0000000:3У4(22) | 303,57 | | | | | | | | | | |
| О6(23) | 63:28:0000000:3У4(23) | 148,80 | | | | | | | | | | |
| О6(24) | 63:28:0000000:3У4(24) | 21,02 | | | | | | | | | | |
| О6(25) | 63:28:0000000:3У4(25) | 109,56 | | | | | | | | | | |
| О6(26) | 63:28:0000000:3У4(26) | 2838,17 | | | | | | | | | | |
| О6(27) | 63:28:0000000:3У4(27) | 1086,95 | | | | | | | | | | |
| О6(28) | 63:28:0000000:3У4(28) | 1275,35 | | | | | | | | | | |
| О6(29) | 63:28:0000000:3У4(29) | 2870,24 | | | | | | | | | | |
| 7 | О7(1) | 63:28:0000000:3У5(1) | 63:28:0000000 | 10560,01 | 25900 | - | Российская Федерация, Самарская область, Пестравский район, с.п. Красная Поляна, с. Идакра | Земли населенных пунктов | Коммунальное обслуживание | Образование из земель неразграниченной государственной собственности | Администрация муниципального района Пестравский Самарской области | - |
| | О7(2) | 63:28:0000000:3У5(2) | | 425,86 | | | | | | | | |
| | О7(3) | 63:28:0000000:3У5(3) | | 74,50 | | | | | | | | |
| | О7(4) | 63:28:0000000:3У5(4) | | 3652,12 | | | | | | | | |
| | О7(5) | 63:28:0000000:3У5(5) | | 77,66 | | | | | | | | |
| | О7(6) | 63:28:0000000:3У5(6) | | 5,19 | | | | | | | | |
| | О7(7) | 63:28:0000000:3У5(7) | | 32,78 | | | | | | | | |
| | О7(8) | 63:28:0000000:3У5(8) | | 14,65 | | | | | | | | |
| | О7(9) | 63:28:0000000:3У5(9) | | 437,21 | | | | | | | | |
| | О7(10) | 63:28:0000000:3У5(10) | | 338,76 | | | | | | | | |
| | О7(11) | 63:28:0000000:3У5(11) | | 801,59 | | | | | | | | |
| | О7(12) | 63:28:0000000:3У5(12) | | 2914,57 | | | | | | | | |

| № п/п | Обозначение на Чертеже | Условный номер образуемого земельного участка (части земельного участка) | Кадастровый квартал/ кадастровый номер исходного земельного участка | Площадь, кв.м. | Площадь исходного земельного участка, кв.м. | Местоположение | Категория земель | Вид разрешенного использования | Способ образования ЗУ/ЧЗУ | Правообладатель | Арендатор |
|--------|------------------------|--|---|----------------|---|----------------|--|--------------------------------|---------------------------|--|---|
| | 07(13) | 63:28:0000000:3У5(13) | | 747,82 | | | | | | | |
| | 07(14) | 63:28:0000000:3У5(14) | | 502,80 | | | | | | | |
| | 07(15) | 63:28:0000000:3У5(15) | | 69,60 | | | | | | | |
| | 07(16) | 63:28:0000000:3У5(16) | | 21,71 | | | | | | | |
| | 07(17) | 63:28:0000000:3У5(17) | | 335,64 | | | | | | | |
| | 07(18) | 63:28:0000000:3У5(18) | | 1149,03 | | | | | | | |
| | 07(19) | 63:28:0000000:3У5(19) | | 132,31 | | | | | | | |
| | 07(20) | 63:28:0000000:3У5(20) | | 690,05 | | | | | | | |
| | 07(21) | 63:28:0000000:3У5(21) | | 136,44 | | | | | | | |
| | 07(22) | 63:28:0000000:3У5(22) | | 807,14 | | | | | | | |
| | 07(23) | 63:28:0000000:3У5(23) | | 46,84 | | | | | | | |
| | 07(24) | 63:28:0000000:3У5(24) | | 182,94 | | | | | | | |
| | 07(25) | 63:28:0000000:3У5(25) | | 212,17 | | | | | | | |
| | 07(26) | 63:28:0000000:3У5(26) | | 161,37 | | | | | | | |
| 07(27) | 63:28:0000000:3У5(27) | 1296,50 | | | | | | | | | |
| 07(28) | 63:28:0000000:3У5(28) | 72,50 | | | | | | | | | |
| 8 | 08(1) | 63:28:0000000:3У6(1) | 63:28:0000000 | 37,18 | 8913 | - | Российская Федерация, Самарская область, Пестравский район, с.п. Красная Поляна, с. Идакра | Земли населенных пунктов | Коммунальное обслуживание | Образование из земель неразграниченной государственной собственности | Администрация муниципального района Пестравский Самарской области |
| | 08(2) | 63:28:0000000:3У6(2) | | 2134,84 | | | | | | | |
| | 08(3) | 63:28:0000000:3У6(3) | | 541,10 | | | | | | | |
| | 08(4) | 63:28:0000000:3У6(4) | | 1056,80 | | | | | | | |
| | 08(5) | 63:28:0000000:3У6(5) | | 54,43 | | | | | | | |
| | 08(6) | 63:28:0000000:3У6(6) | | 528,47 | | | | | | | |
| | 08(7) | 63:28:0000000:3У6(7) | | 7,76 | | | | | | | |
| | 08(8) | 63:28:0000000:3У6(8) | | 689,61 | | | | | | | |
| | 08(9) | 63:28:0000000:3У6(9) | | 1033,59 | | | | | | | |
| | 08(10) | 63:28:0000000:3У6(10) | | 25,47 | | | | | | | |
| | 08(11) | 63:28:0000000:3У6(11) | | 2612,21 | | | | | | | |
| | 08(12) | 63:28:0000000:3У6(12) | | 166,21 | | | | | | | |
| | 08(13) | 63:28:0000000:3У6(13) | | 0,82 | | | | | | | |
| | 08(14) | 63:28:0000000:3У6(14) | | 12,11 | | | | | | | |
| 08(15) | 63:28:0000000:3У6(15) | 12,08 | | | | | | | | | |
| 9 | 09(1) | 63:28:0000000:3У7(1) | 63:28:0000000 | 44,58 | 8362 | - | Российская Федерация, Самарская область, Пестравский район, с.п. Красная Поляна, с. Красная Поляна | Земли населенных пунктов | Коммунальное обслуживание | Образование из земель неразграниченной государственной собственности | Администрация муниципального района Пестравский Самарской области |
| | 09(2) | 63:28:0000000:3У7(2) | | 1252,29 | | | | | | | |
| | 09(3) | 63:28:0000000:3У7(3) | | 476,52 | | | | | | | |
| | 09(4) | 63:28:0000000:3У7(4) | | 24,88 | | | | | | | |
| | 09(5) | 63:28:0000000:3У7(5) | | 316,61 | | | | | | | |
| | 09(6) | 63:28:0000000:3У7(6) | | 323,52 | | | | | | | |
| | 09(7) | 63:28:0000000:3У7(7) | | 191,05 | | | | | | | |
| | 09(8) | 63:28:0000000:3У7(8) | | 1563,72 | | | | | | | |
| | 09(9) | 63:28:0000000:3У7(9) | | 46,59 | | | | | | | |
| | 09(10) | 63:28:0000000:3У7(10) | | 3,93 | | | | | | | |
| | 09(11) | 63:28:0000000:3У7(11) | | 0,57 | | | | | | | |
| | 09(12) | 63:28:0000000:3У7(12) | | 118,07 | | | | | | | |
| | 09(13) | 63:28:0000000:3У7(13) | | 0,83 | | | | | | | |
| | 09(14) | 63:28:0000000:3У7(14) | | 3,23 | | | | | | | |

| № п/п | Обозначение на Чертеже | Условный номер образуемого земельного участка (части земельного участка) | Кадастровый квартал/ кадастровый номер исходного земельного участка | Площадь, кв.м. | | Площадь исходного земельного участка, кв.м. | Местоположение | Категория земель | Вид разрешенного использования | Способ образования ЗУ/ЧЗУ | Правообладатель | Арендатор |
|-------|------------------------|--|--|----------------|-------|---|--|--------------------------|---|--|---|--|
| | О9(15) | 63:28:0000000:3У7(15) | | 351,80 | | | | | | | | |
| | О9(16) | 63:28:0000000:3У7(16) | | 119,19 | | | | | | | | |
| | О9(17) | 63:28:0000000:3У7(17) | | 203,53 | | | | | | | | |
| | О9(18) | 63:28:0000000:3У7(18) | | 1516,39 | | | | | | | | |
| | О9(19) | 63:28:0000000:3У7(19) | | 1405,37 | | | | | | | | |
| | О9(20) | 63:28:0000000:3У7(20) | | 291,50 | | | | | | | | |
| | О9(21) | 63:28:0000000:3У7(21) | | 108,22 | | | | | | | | |
| 10 | О10(1) | 63:28:0000000:3У8(1) | 63:28:0000000 | 4611,76 | 21614 | - | Российская Федерация, Самарская область, Пестравский район, с.п. Красная Поляна, с. Красная Поляна | Земли населенных пунктов | Коммунальное обслуживание | Образование из земель неразграниченной государственной собственности | Администрация муниципального района Пестравский Самарской области | - |
| | О10(2) | 63:28:0000000:3У8(2) | | 302,92 | | | | | | | | |
| | О10(3) | 63:28:0000000:3У8(3) | | 2516,32 | | | | | | | | |
| | О10(4) | 63:28:0000000:3У8(4) | | 521,80 | | | | | | | | |
| | О10(5) | 63:28:0000000:3У8(5) | | 6162,23 | | | | | | | | |
| | О10(6) | 63:28:0000000:3У8(6) | | 4084,26 | | | | | | | | |
| | О10(7) | 63:28:0000000:3У8(7) | | 1307,16 | | | | | | | | |
| | О10(8) | 63:28:0000000:3У8(8) | | 875,54 | | | | | | | | |
| | О10(9) | 63:28:0000000:3У8(9) | | 314,77 | | | | | | | | |
| | О10(10) | 63:28:0000000:3У8(10) | | 181,18 | | | | | | | | |
| | О10(11) | 63:28:0000000:3У8(11) | | 316,91 | | | | | | | | |
| | О10(12) | 63:28:0000000:3У8(12) | | 279,16 | | | | | | | | |
| | О10(13) | 63:28:0000000:3У8(13) | | 140,38 | | | | | | | | |
| 11 | Ч1(1) | 63:28:0000000:1033/чзу1(1) | 63:28:0000000:1033 | 17804,61 | 94824 | 7578613 | Самарская область, Пестравский район, сельское поселение Красная Поляна | Земли с/х назначения | Для с/х производства | Образование части земельного участка | Сидорова Зоя Ивановна | ООО "Агро Нива", договор аренды (субаренды) от 30.12.2020 (на 5 лет) |
| | Ч1(2) | 63:28:0000000:1033/чзу1(2) | | 46051,86 | | | | | | | | |
| | Ч1(3) | 63:28:0000000:1033/чзу1(3) | | 30967,35 | | | | | | | | |
| 12 | Ч2(1) | 63:28:0000000:1068/чзу1(1) | 63:28:0000000:1068 | 44610,14 | 82718 | 12402469 | Самарская область, Пестравский р-н, с/п Красная Поляна | Земли с/х назначения | Для с/х производства | Образование части земельного участка | ООО "Агро Нива" | - |
| | Ч2(2) | 63:28:0000000:1068/чзу1(2) | | 38108,13 | | | | | | | | |
| 13 | Ч3 | 63:28:0000000:143/чзу1(1) | 63:28:0000000:143 | 5679,87 | 5680 | 59174 | Самарская область, Пестравский район, в границах бывшего колхоза "Путь к коммунизму" | Земли с/х назначения | Для с/х использования | Образование части земельного участка | Муниципальный район Пестравский Самарской области | - |
| 14 | Ч4 | 63:28:0000000:153/чзу1(1) | 63:28:0000000:153 | 2831,44 | 2831 | 153029 | Самарская область, Пестравский район, в границах бывшего колхоза "Путь к коммунизму" | Земли с/х назначения | Для размещения объектов с/х назначения и с/х угодий | Образование части земельного участка | Муниципальный район Пестравский Самарской области | ООО "Агро Нива", договор аренды №43 от 25.08.2021 (с 25.08.2021 по 24.08.2026) |
| 15 | Ч5 | 63:28:0000000:154/чзу1(1) | 63:28:0000000:154 | 3045,45 | 3045 | 28885 | Самарская область, Пестравский район, в границах бывшего колхоза "Путь к коммунизму" | Земли с/х назначения | Для с/х использования | Образование части земельного участка | Муниципальный район Пестравский Самарской области | - |
| 16 | Ч6 | 63:28:0000000:162/чзу1(1) | 63:28:0000000:162 | 7899,67 | 7900 | 68562 | Самарская область, Пестравский район, в границах бывшего колхоза "Путь к коммунизму" | Земли с/х назначения | Для размещения объектов с/х назначения и с/х угодий | Образование части земельного участка | Муниципальный район Пестравский Самарской области | ООО "Агро Нива", договор аренды №43 от 25.08.2021 (с 25.08.2021 по 24.08.2026) |
| 17 | Ч7 | 63:28:0000000:176/чзу1(1) | 63:28:0000000:176 | 2583,02 | 2583 | 98358 | Самарская область, Пестравский район, в границах бывшего колхоза "Путь к коммунизму" | Земли с/х назначения | Для с/х использования | Образование части земельного участка | Муниципальный район Пестравский Самарской области | - |
| 18 | Ч8(1) | 63:28:0000000:20/чзу1(1) | 63:28:0000000:20 (единое землепользование) | 155,06 | 2437 | 22132830 | Самарская область, Пестравский район, в границах колхоза "Россия" | Земли с/х назначения | Для с/х производства | Образование части земельного участка | Участники долевой собственности | ООО "Агро Нива", договор аренды от 01.07.2018 (с 01.07.2018 по 30.06.2028) |
| | Ч8(2) | 63:28:0000000:20/чзу1(2) | | 18,43 | | | | | | | | |
| | Ч8(3) | 63:28:0000000:20/чзу1(3) | | 199,78 | | | | | | | | |
| | Ч8(4) | 63:28:0000000:20/чзу1(4) | | 214,23 | | | | | | | | |
| | Ч8(5) | 63:28:0000000:20/чзу1(5) | | 852,14 | | | | | | | | |

| № п/п | Обозначение на Чертеже | Условный номер образуемого земельного участка (части земельного участка) | Кадастровый квартал/ кадастровый номер исходного земельного участка | Площадь, кв.м. | | Площадь исходного земельного участка, кв.м. | Местоположение | Категория земель | Вид разрешенного использования | Способ образования ЗУ/ЧЗУ | Правообладатель | Арендатор |
|-------|------------------------|--|--|----------------|-------|---|---|----------------------|---|--------------------------------------|--|--|
| | | | | | | | | | | | | |
| | Ч8(6) | 63:28:0000000:20/чзу1(6) | | 562,35 | | | | | | | | |
| | Ч8(7) | 63:28:0000000:20/чзу1(7) | | 435,25 | | | | | | | | |
| 19 | Ч9(1) | 63:28:0000000:24/чзу1(1) | 63:28:0000000:24 (единое землепользование) | 1599,94 | 13918 | 6189692 | Самарская область, Пестравский район, в границах АОЗТ "Красная Поляна" | Земли с/х назначения | Для с/х производства | Образование части земельного участка | Участники долевой собственности | - |
| | Ч9(2) | 63:28:0000000:24/чзу1(2) | | 49,51 | | | | | | | | |
| | Ч9(3) | 63:28:0000000:24/чзу1(3) | | 50,59 | | | | | | | | |
| | Ч9(4) | 63:28:0000000:24/чзу1(4) | | 10505,90 | | | | | | | | |
| | Ч9(5) | 63:28:0000000:24/чзу1(5) | | 1472,41 | | | | | | | | |
| | Ч9(6) | 63:28:0000000:24/чзу1(6) | | 239,41 | | | | | | | | |
| 20 | Ч10 | 63:28:0000000:279/чзу1(1) | 63:28:0000000:279 | 179,92 | 180 | 21870600 | Самарская область, Пестравский район, в границах АОЗТ "Красная Поляна" | Земли с/х назначения | Для с/х производства | Образование части земельного участка | Аюпов Ренат Абдул-Хамитович | - |
| 21 | Ч11 | 63:28:0000000:317/чзу1(1) | 63:28:0000000:317 | 46238,05 | 46238 | 2632000 | Самарская область, Пестравский район, в границах АОЗТ "Красная Поляна" | Земли с/х назначения | Для с/х производства | Образование части земельного участка | Участники долевой собственности | ООО Компания "БИО-ТОН", договор аренды №63:28/317 от 28.07.2017 (сроком до 31.12.2026) |
| 22 | Ч12(1) | 63:28:0000000:512/чзу1(1) | 63:28:0000000:512 | 1999,28 | 23662 | 11656000 | Самарская область, Пестравский район, в границах АОЗТ "Красная Поляна", земельный участок расположен в кадастровых кварталах 63:28:0301003(поле №14), 63:28:0301004 (поле №№15,16), 63:28:0303004(поле №№27,29), 63:28:0303005 (поле №№31,33,108), 63:28:0303006 (поле №№34,112,125,131), 63:28:0303007 (поле №№132,134,135,138) | Земли с/х назначения | Для с/х производства | Образование части земельного участка | Любаева Людмила Владимировна | ООО Компания "БИО-ТОН", договор аренды от 24.04.2017 (с 18.05.2017 на 10 лет) |
| | Ч12(2) | 63:28:0000000:512/чзу1(2) | | 16,45 | | | | | | | | |
| | Ч12(3) | 63:28:0000000:512/чзу1(3) | | 21646,38 | | | | | | | | |
| 23 | Ч13(1) | 63:28:0000000:547/чзу1(1) | 63:28:0000000:547* | 5,92 | 46 | 10959 | Российская Федерация, Самарская область, муниципальный район Пестравский, расположенного в центральной и северо-восточной части кадастрового квартала 63:28:0403001, в центральной и юго-восточной части кадастрового квартала 63:28:0403003, северной части кадастрового квартала 63:28:0403004, и центральной части кадастрового квартала 63:28:0802006 | Земли с/х назначения | для строительства объекта ОАО "Самаранефтегаз": "Сбор нефти и газа со скважин №№6,7 Падовского месторождения" | Образование части земельного участка | Сведения об объекте недвижимости имеют статус "временные". Дата истечения срока действия временного характера - 27.05.2019 | |
| | Ч13(2) | 63:28:0000000:547/чзу1(2) | | 39,99 | | | | | | | | |
| 24 | Ч15 | 63:28:0000000:559/чзу1(1) | 63:28:0000000:559 | 469,60 | 470 | 260980 | Самарская область, Пестравский район, в границах АО "Красная Поляна" | Земли с/х назначения | Для с/х производства | Образование части земельного участка | ООО "Самарстрой-Холдинг" | - |

| № п/п | Обозначение на Чертеже | Условный номер образуемого земельного участка (части земельного участка) | Кадастровый квартал/ кадастровый номер исходного земельного участка | Площадь, кв.м. | | Площадь исходного земельного участка, кв.м. | Местоположение | Категория земель | Вид разрешенного использования | Способ образования ЗУ/ЧЗУ | Правообладатель | Арендатор |
|-------|------------------------|--|---|----------------|------|---|--|--|--|--------------------------------------|-------------------|--|
| | | | | | | | | | | | | |
| 25 | Ч14 | 63:28:0000000:568/чзу1(1) | 63:28:0000000:568 | 22,35 | 22 | 233607 | Самарская область, Пестравский район | Земли промышленности, энергетики, транспорта, связи, радиовещания, телевидения, информатики, земли для обеспечения космической деятельности, земли обороны, безопасности и земли иного специального назначения | Автомобильная дорога общего пользования регионального значения в Самарской области "Самара-Волгоград"-Пестравка", и размещения объектов дорожного сервиса | Образование части земельного участка | Самарская область | Министерство транспорта и автомобильных дорог Самарской области, постоянное (бессрочное) пользование |
| 26 | Ч16(1) | 63:28:0000000:568/чзу2(1) | 63:28:0000000:568 | 336,86 | 2951 | 233607 | Самарская область, Пестравский район | Земли промышленности, энергетики, транспорта, связи, радиовещания, телевидения, информатики, земли для обеспечения космической деятельности, земли обороны, безопасности и земли иного специального назначения | Автомобильная дорога общего пользования регионального значения в Самарской области "Самара-Волгоград"-Пестравка", и размещения объектов дорожного сервиса | Образование части земельного участка | Самарская область | Министерство транспорта и автомобильных дорог Самарской области, постоянное (бессрочное) пользование |
| | Ч16(2) | 63:28:0000000:568/чзу2(2) | | 2613,67 | | | | | | | | |
| 27 | Ч17 | 63:28:0000000:575/чзу1(1) | 63:28:0000000:575 | 110,46 | 110 | 24555 | Самарская область, Пестравский район | Земли населенных пунктов | Автомобильная дорога общего пользования регионального значения в Самарской области "Самара-Волгоград-Пестравка", и размещения объектов дорожного сервиса | Образование части земельного участка | Самарская область | Министерство транспорта и автомобильных дорог Самарской области, постоянное (бессрочное) пользование |
| 28 | Ч18(1) | 63:28:0000000:576/чзу1(1) | 63:28:0000000:576 | 66,12 | 437 | 28624 | Самарская область, Пестравский район | Земли населенных пунктов | Автомобильная дорога общего пользования регионального значения в Самарской области "Самара-Волгоград-Пестравка", и размещения объектов дорожного сервиса | Образование части земельного участка | Самарская область | Министерство транспорта и автомобильных дорог Самарской области, постоянное (бессрочное) пользование |
| | Ч18(2) | 63:28:0000000:576/чзу1(2) | | 92,77 | | | | | | | | |
| | Ч18(3) | 63:28:0000000:576/чзу1(3) | | 112,51 | | | | | | | | |
| | Ч18(4) | 63:28:0000000:576/чзу1(4) | | 165,60 | | | | | | | | |
| 29 | Ч19(1) | 63:28:0000000:596/чзу1(1) | 63:28:0000000:596 | 9,72 | 865 | 10021 | Самарская область, Пестравский район, п. Падовка | Земли населенных пунктов | Автомобильная дорога общего пользования регионального или межмуниципального значения в Самарской области, расположенных в муниципальном районе Пестравский Самарской области "Пестравка-Марьевка"-Падовка, и размещения объектов дорожного сервиса | Образование части земельного участка | Самарская область | Министерство транспорта и автомобильных дорог Самарской области, постоянное (бессрочное) пользование |
| | Ч19(2) | 63:28:0000000:596/чзу1(2) | | 3,90 | | | | | | | | |
| | Ч19(3) | 63:28:0000000:596/чзу1(3) | | 200,23 | | | | | | | | |
| | Ч19(4) | 63:28:0000000:596/чзу1(4) | | 265,87 | | | | | | | | |
| | Ч19(5) | 63:28:0000000:596/чзу1(5) | | 385,50 | | | | | | | | |

| № п/п | Обозначение на Чертеже | Условный номер образуемого земельного участка (части земельного участка) | Кадастровый квартал/ кадастровый номер исходного земельного участка | Площадь, кв.м. | | Площадь исходного земельного участка, кв.м. | Местоположение | Категория земель | Вид разрешенного использования | Способ образования ЗУ/ЧЗУ | Правообладатель | Арендатор |
|-------|------------------------|--|--|----------------|-------|---|--|--|--------------------------------|--------------------------------------|---|--|
| | | | | | | | | | | | | |
| 30 | Ч20(1) | 63:28:0000000:636/чзу1(1) | 63:28:0000000:636 | 158,27 | 681 | 24350 | Самарская область, Пестравский район, с.Падовка, автомобильная дорога "Марьевка - Малоархангельское" - обводная с.Падовка | Земли населенных пунктов | Общее пользование территории | Образование части земельного участка | Самарская область | Министерство транспорта и автомобильных дорог Самарской области, постоянное (бессрочное) пользование |
| | Ч20(2) | 63:28:0000000:636/чзу1(2) | | 522,58 | | | | | | | | |
| 31 | Ч21(1) | 63:28:0000000:637/чзу1(1) | 63:28:0000000:637 | 48,38 | 508 | 70570 | Самарская область, Пестравский район, сельское поселение Падовка, автомобильная дорога "Марьевка - Малоархангельское" - обводная с.Падовка | Земли промышленности, энергетики, транспорта, связи, радиовещания, телевидения, информатики, земли для обеспечения космической деятельности, земли обороны, безопасности и земли иного специального назначения | Автомобильный транспорт | Образование части земельного участка | Самарская область | Министерство транспорта и автомобильных дорог Самарской области, постоянное (бессрочное) пользование |
| | Ч21(2) | 63:28:0000000:637/чзу1(2) | | 13,73 | | | | | | | | |
| | Ч21(3) | 63:28:0000000:637/чзу1(3) | | 192,25 | | | | | | | | |
| | Ч21(4) | 63:28:0000000:637/чзу1(4) | | 146,35 | | | | | | | | |
| | Ч21(5) | 63:28:0000000:637/чзу1(5) | | 105,75 | | | | | | | | |
| | Ч21(6) | 63:28:0000000:637/чзу1(6) | | 1,50 | | | | | | | | |
| 32 | Ч22 | 63:28:0000000:642/чзу1(1) | 63:28:0000000:642 | 17363,79 | 17364 | 85471 | Самарская области, Пестравский район, с.Падовка, автомобильная дорога Обводная с.Падовка - Падовка | Земли населенных пунктов | Общее пользование территории | Образование части земельного участка | Самарская область | Министерство транспорта и автомобильных дорог Самарской области, постоянное (бессрочное) пользование |
| 33 | Ч23(1) | 63:28:0000000:644/чзу1(1) | 63:28:0000000:644 | 431,64 | 917 | 78577 | Самарская область, Пестравский район, с.п.Марьевка, автомобильная дорога "Пестравка - Марьевка" - Воронцовский | Земли промышленности, энергетики, транспорта, связи, радиовещания, телевидения, информатики, земли для обеспечения космической деятельности, земли обороны, безопасности и земли иного специального назначения | Автомобильный транспорт | Образование части земельного участка | Самарская область | Министерство транспорта и автомобильных дорог Самарской области, постоянное (бессрочное) пользование |
| | Ч23(2) | 63:28:0000000:644/чзу1(2) | | 485,47 | | | | | | | | |
| 34 | Ч24(1) | 63:28:0000000:65/чзу1(1) | 63:28:0000000:65 (единое землепользование) | 586,53 | 4187 | 5019793 | Самарская область, Пестравский район, в границах бывшего АОЗТ "Красная Поляна" | Земли с/х назначения | Для с/х использования | Образование части земельного участка | Муниципальный район Пестравский Самарской области | Лазарев Сергей Николаевич (аренда части площадью 791149 кв.м. с 19.07.2018 по 18.07.2038); Пикалов Александр Михайлович (аренда части площадью 192342 кв.м. с 12.05.2017 по 11.05.2027) |
| | Ч24(2) | 63:28:0000000:65/чзу1(2) | | 3600,77 | | | | | | | | |
| 35 | Ч25(1) | 63:28:0000000:65/чзу2(1) | 63:28:0000000:65 (единое землепользование) | 409,02 | 627 | 5019793 | Самарская область, Пестравский район, в границах бывшего АОЗТ "Красная Поляна" | Земли с/х назначения | Для с/х использования | Образование части земельного участка | Муниципальный район Пестравский Самарской области | Лазарев Сергей Николаевич (аренда части площадью 791149 кв.м. с 19.07.2018 по 18.07.2038); Пикалов Александр Михайлович (аренда части площадью 192342 кв.м. с 12.05.2017 по 11.05.2027) |
| | Ч25(2) | 63:28:0000000:65/чзу2(2) | | 217,91 | | | | | | | | |
| 36 | Ч26(1) | 63:28:0000000:657/чзу1(1) | 63:28:0000000:657 | 540,18 | 2002 | 27089 | Самарская область, Пестравский район, с.п.Пестравка, с.Пестравка, автодорога "Пестравка-Марьевка" - Красная Поляна | Земли населенных пунктов | Общее пользование территории | Образование части земельного участка | Самарская область | Министерство транспорта и автомобильных дорог Самарской области, постоянное (бессрочное) пользование |
| | Ч26(2) | 63:28:0000000:657/чзу1(2) | | 1462,15 | | | | | | | | |

| № п/п | Обозначение на Чертеже | Условный номер образуемого земельного участка (части земельного участка) | Кадастровый квартал/ кадастровый номер исходного земельного участка | Площадь, кв.м. | | Площадь исходного земельного участка, кв.м. | Местоположение | Категория земель | Вид разрешенного использования | Способ образования ЗУ/ЧЗУ | Правообладатель | Арендатор |
|-------|------------------------|--|---|----------------|-------|---|---|--|---|--------------------------------------|---|--|
| | | | | | | | | | | | | |
| 37 | Ч27(1) | 63:28:0000000:680/чзу1(1) | 63:28:0000000:680 | 0,54 | 8 | 4496 | Российская Федерация, Самарская область, муниципальный район Пестравский, в границах сельского поселения Красная Поляна | Земли с/х назначения | объект АО «Самаранефтегаз»: 4028П «Сбор нефти и газа со скважины № 20 Падовского месторождения» | Образование части земельного участка | Сведения отсутствуют | - |
| | Ч27(2) | 63:28:0000000:680/чзу1(2) | | 6,08 | | | | | | | | |
| | Ч27(3) | 63:28:0000000:680/чзу1(3) | | 0,92 | | | | | | | | |
| 38 | Ч28(1) | 63:28:0000000:700/чзу1(1) | 63:28:0000000:700 | 57113,11 | 68227 | 9894384 | Самарская область, р-н. Пестравский, с/п. Красная Поляна | Земли с/х назначения | Для с/х производства | Образование части земельного участка | Сидоров Николай Васильевич | ООО "Агро-Нива", договор аренды от 20.07.2018 (с 01.04.2018 по 01.04.2023) |
| | Ч28(2) | 63:28:0000000:700/чзу1(2) | | 10460,11 | | | | | | | | |
| | Ч28(3) | 63:28:0000000:700/чзу1(3) | | 653,85 | | | | | | | | |
| 39 | Ч29(1) | 63:28:0000000:701/чзу1(1) | 63:28:0000000:701 | 0,95 | 136 | 5272 | Самарская область, р-н. Пестравский, с/п. Красная Поляна | Земли промышленности, энергетики, транспорта, связи, радиовещания, телевидения, информатики, земли для обеспечения космической деятельности, земли обороны, безопасности и земли иного специального назначения | для целей недропользования | Образование части земельного участка | Сидоров Николай Васильевич | ООО "Агро-Нива", договор аренды от 29.09.2015 (с 29.09.2015 по 29.09.2020) |
| | Ч29(2) | 63:28:0000000:701/чзу1(2) | | 134,58 | | | | | | | | |
| 40 | Ч30(1) | 63:28:0000000:718/чзу1(1) | 63:28:0000000:718 | 4041,42 | 4507 | 9133414 | Самарская область, р-н. Пестравский, с/п. Красная Поляна | Земли с/х назначения | Для с/х производства | Образование части земельного участка | Любаева Людмила Владимировна | ООО Компания "БИО-ТОН", договор аренды от 24.04.2017 (с 18.05.2017 на 10 лет) |
| | Ч30(2) | 63:28:0000000:718/чзу1(2) | | 465,77 | | | | | | | | |
| 41 | Ч31(1) | 63:28:0000000:73/чзу1(1) | 63:28:0000000:73 (единое землепользование) | 2580,82 | 88831 | 13471741 | Самарская область, Пестравский район, в границах бывшего колхоза им. 72-х | Земли с/х назначения | Для размещения объектов с/х назначения и с/х угодий | Образование части земельного участка | Муниципальный район Пестравский Самарской области | Куркин Сергей Владимирович, д/а №36 от 19.07.2013 (с 19.07.2013 по 18.07.2023); Горшенин Николай Александрович, д/а №137 от 20.11.2009 (с 20.11.2009 по 19.11.2061), д/а № 74 от 09.12.2019 (с 09.12.2019 по 08.12.2025); ООО Компания "БИО-ТОН", д/а №33 от 30.08.2016 (с 21.09.2016 по 20.09.2036); Герасимов Иван Андреевич, д/а № 57 от 14.11.2017 (с 20.08.2017 по 19.08.2022); Хохлов Олег Викторович, д/а №30 от 05.07.2021 (3 года); Бирюков Михаил Сергеевич, д/а №30 и №31 от 26.07.2019 (с 26.07.2019 по 25.07.2022); Кокотов Евгений Александрович, д/а №376 от 20.03.2009 (с 01.04.2009 по 31.03.2029); Маслов Анатолий Сергеевич, д/а №41 от 04.09.2019 (с |
| | Ч31(2) | 63:28:0000000:73/чзу1(2) | | 67,41 | | | | | | | | |
| | Ч31(3) | 63:28:0000000:73/чзу1(3) | | 9351,27 | | | | | | | | |
| | Ч31(4) | 63:28:0000000:73/чзу1(4) | | 193,65 | | | | | | | | |
| | Ч31(5) | 63:28:0000000:73/чзу1(5) | | 38837,92 | | | | | | | | |
| | Ч31(6) | 63:28:0000000:73/чзу1(6) | | 23142,53 | | | | | | | | |

| № п/п | Обозначение на Чертеже | Условный номер образуемого земельного участка (части земельного участка) | Кадастровый квартал/ кадастровый номер исходного земельного участка | Площадь, кв.м. | | Площадь исходного земельного участка, кв.м. | Местоположение | Категория земель | Вид разрешенного использования | Способ образования ЗУ/ЧЗУ | Правообладатель | Арендатор |
|-------|------------------------|--|--|----------------|-----|---|--|--|---|--------------------------------------|--|--|
| | | | | | | | | | | | | |
| | Ч31(7) | 63:28:0000000:73/чзу1(7) | | 1936,87 | | | | | | | | 04.09.2019 по 03.09.2022); ООО "Самарастрой-Холдинг", д/а №35 от 16.07.2013 (с 16.07.2013 по 15.07.2062); Титов Николай Николаевич, д/а №29 от 19.07.2017 (с 19.07.2017 по 18.07.2027) |
| | Ч31(8) | 63:28:0000000:73/чзу1(8) | | 12720,03 | | | | | | | | |
| 42 | Ч32 | 63:28:0000000:73/чзу2(1) | 63:28:0000000:73 (единое землепользование) | 294,01 | 294 | 13471741 | Самарская область, Пестравский район, в границах бывшего колхоза им. 72-х | Земли с/х назначения | Для размещения объектов с/х о назначения и с/х угодий | Образование части земельного участка | Муниципальный район Пестравский Самарской области | Куркин Сергей Владимирович, д/а №36 от 19.07.2013 (с 19.07.2013 по 18.07.2023); Горшенин Николай Александрович, д/а №137 от 20.11.2009 (с 20.11.2009 по 19.11.2061), д/а № 74 от 09.12.2019 (с 09.12.2019 по 08.12.2025); ООО Компания "БИО-ТОН", д/а №33 от 30.08.2016 (с 21.09.2016 по 20.09.2036); Герасимов Иван Андреевич, д/а № 57 от 14.11.2017 (с 20.08.2017 по 19.08.2022); Хохлов Олег Викторович, д/а №30 от 05.07.2021 (3 года); Бирюков Михаил Сергеевич, д/а №30 и №31 от 26.07.2019 (с 26.07.2019 по 25.07.2022); Кокотов Евгений Александрович, д/а №376 от 20.03.2009 (с 01.04.2009 по 31.03.2029); Маслов Анатолий Сергеевич, д/а №41 от 04.09.2019 (с 04.09.2019 по 03.09.2022); ООО "Самарастрой-Холдинг", д/а №35 от 16.07.2013 (с 16.07.2013 по 15.07.2062); Титов Николай Николаевич, д/а №29 от 19.07.2017 (с 19.07.2017 по 18.07.2027) |
| 43 | Ч33 | 63:28:0000000:745/чзу1(1) | 63:28:0000000:745 | 611,40 | 611 | 2674 | Самарская область, Пестравский р-н, с/п Красная Поляна, Российская Федерация | Земли с/х назначения | трубопроводный транспорт | Образование части земельного участка | АО "Самаранефтегаз", сервитут | - |
| 44 | Ч34(1) | 63:28:0000000:75/чзу1(1) | 63:28:0000000:75 (единое землепользование) | 223,59 | 723 | 657462 | Российская Федерация, Самарская область, р-н Пестравский | Земли промышленности, энергетики, транспорта, связи, радиовещания, телевидения, информатики, земли для обеспечения космической деятельности, земли обороны, безопасности и земли иного специального назначения | автомобильный транспорт | Образование части земельного участка | Министерство транспорта и автомобильных дорог, постоянное (бессрочное) пользование | - |
| | Ч34(2) | 63:28:0000000:75/чзу1(2) | | 225,28 | | | | | | | | |
| | Ч34(3) | 63:28:0000000:75/чзу1(3) | | 274,40 | | | | | | | | |

| № п/п | Обозначение на Чертеже | Условный номер образуемого земельного участка (части земельного участка) | Кадастровый квартал/ кадастровый номер исходного земельного участка | Площадь, кв.м. | | Площадь исходного земельного участка, кв.м. | Местоположение | Категория земель | Вид разрешенного использования | Способ образования ЗУ/ЧЗУ | Правообладатель | Арендатор |
|-------|------------------------|--|--|----------------|-------|---|---|--------------------------|--|--------------------------------------|---|---|
| | | | | | | | | | | | | |
| 45 | Ч35(1) | 63:28:0000000:757/чзу1(1) | 63:28:0000000:757 | 8983,65 | 44575 | 74676704 | Самарская область, р-н. Пестравский, с/п. Падовка | Земли с/х назначения | Для с/х производства | Образование части земельного участка | ООО Компания "БИО-ТОН" (ипотека с 30.04.2021 по 29.04.2022) | - |
| | Ч35(2) | 63:28:0000000:757/чзу1(2) | | 655,89 | | | | | | | | |
| | Ч35(3) | 63:28:0000000:757/чзу1(3) | | 608,66 | | | | | | | | |
| | Ч35(4) | 63:28:0000000:757/чзу1(4) | | 1110,31 | | | | | | | | |
| | Ч35(5) | 63:28:0000000:757/чзу1(5) | | 4319,29 | | | | | | | | |
| | Ч35(6) | 63:28:0000000:757/чзу1(6) | | 28799,77 | | | | | | | | |
| | Ч35(7) | 63:28:0000000:757/чзу1(7) | | 97,44 | | | | | | | | |
| 46 | Ч36(1) | 63:28:0000000:757/чзу2(1) | 63:28:0000000:757 | 241,35 | 1749 | 74676704 | Самарская область, р-н. Пестравский, с/п. Падовка | Земли с/х назначения | Для с/х производства | Образование части земельного участка | ООО Компания "БИО-ТОН" (ипотека с 30.04.2021 по 29.04.2022) | - |
| | Ч36(2) | 63:28:0000000:757/чзу2(2) | | 53,69 | | | | | | | | |
| | Ч36(3) | 63:28:0000000:757/чзу2(3) | | 731,94 | | | | | | | | |
| | Ч36(4) | 63:28:0000000:757/чзу2(4) | | 56,31 | | | | | | | | |
| | Ч36(5) | 63:28:0000000:757/чзу2(5) | | 665,85 | | | | | | | | |
| 47 | Ч37 | 63:28:0000000:762/чзу1(1) | 63:28:0000000:762 | 51973,38 | 51973 | 3004408 | Самарская область, р-н Пестравский, с/п Красная Поляна | Земли с/х назначения | Для размещения объектов с/х о назначения и с/х угодий | Образование части земельного участка | Участники долевой собственности | ООО Компания "БИО-ТОН", договор аренды №63:28/762 от 18.10.2019 (сроком на 7 лет) |
| 48 | Ч38(1) | 63:28:0000000:80/чзу1(1) | 63:28:0000000:80 (единое землепользование) | 9,87 | 259 | 116675 | Российская Федерация, Самарская обл., р-н Пестравский | Земли населенных пунктов | Под существующей автомобильной дорогой " Самара-Волгоград"- Пестравка" | Образование части земельного участка | Сведения отсутствуют | - |
| | Ч38(2) | 63:28:0000000:80/чзу1(2) | | 76,65 | | | | | | | | |
| | Ч38(3) | 63:28:0000000:80/чзу1(3) | | 0,67 | | | | | | | | |
| | Ч38(4) | 63:28:0000000:80/чзу1(4) | | 5,23 | | | | | | | | |
| | Ч38(5) | 63:28:0000000:80/чзу1(5) | | 167,04 | | | | | | | | |
| 49 | Ч39 | 63:28:0302001:37/чзу1(1) | 63:28:0302001:37 | 329,86 | 330 | 3500 | Самарская обл., Пестравский р-н, с. Красная Поляна, ул. Советская, дом № 48 | Земли населенных пунктов | для приусадебного участка | Образование части земельного участка | Землянкин Сергей Васильевич | - |
| 50 | Ч40 | 63:28:0302002:35/чзу1(1) | 63:28:0302002:35 | 7,18 | 7 | 1046 | Самарская область, Пестравский район, с. Красная Поляна, ул. Степана Разина, д. 2 | Земли населенных пунктов | для ведения личного подсобного хозяйства | Образование части земельного участка | Карпов Вячеслав Юрьевич | - |
| 51 | Ч41 | 63:28:0302003:77/чзу1(1) | 63:28:0302003:77 | 98,60 | 99 | 3500 | Самарская область, Пестравский район, с. Красная Поляна, ул. Крестьянская, д. 65 | Земли населенных пунктов | для приусадебного участка | Образование части земельного участка | Смирнова Татьяна Николаевна | - |
| 52 | Ч42 | 63:28:0303001:1/чзу1(1) | 63:28:0303001:1 | 21,77 | 22 | 57749 | Российская Федерация, Самарская обл., Пестравский р-н, в 300 м в юго-восточном направлении от границы населенного пункта Красная Поляна | Земли с/х назначения | Под существующую территорию фермы КРС | Образование части земельного участка | Администрация муниципального района Пестравский Самарской области | Лазарев Сергей Николаевич, договор аренды от 01.11.2010 №100 (49 лет с 06.10.2010 по 06.10.2059) |
| 53 | Ч43 | 63:28:0303007:1/чзу1(1) | 63:28:0303007:1 | 57217,01 | 57217 | 2597000 | Российская Федерация, Самарская область, Пестравский район, в границах АО "Красная Поляна" 7 | Земли с/х назначения | Для размещения объектов с/х назначения и с/х угодий | Образование части земельного участка | Администрация муниципального района Пестравский Самарской области | Компания "БИО-ТОН", договор аренды №62 от 05.11.2015 (с 05.11.2015 по 04.11.2025) |
| 54 | Ч44 | 63:28:0401004:101/чзу1(1) | 63:28:0401004:101 | 1036,45 | 1036 | 1528 | Самарская область, Пестравский район, пос. Воронцовский, ул. Советская, 2А | Земли населенных пунктов | под размещение площадки для водопроводных сооружений | Образование части земельного участка | Муниципальный район Пестравский Самарской области | МКУ "Отдел капитального строительства и ЖКХ администрации муниципального района Пестравского района Самарской области", постоянное (бессрочное) пользование |
| 55 | Ч45 | 63:28:0401004:148/чзу1(1) | 63:28:0401004:148 | 217,69 | 218 | 6795 | Самарская область, Пестравский район, п.Воронцовский, автомобильная дорога "Пестравка - Марьевка" - Воронцовский | Земли населенных пунктов | Общее пользование территории | Образование части земельного участка | Самарская область | Министерство транспорта и автомобильных дорог Самарской области, постоянное (бессрочное) пользование |

| № п/п | Обозначение на Чертеже | Условный номер образуемого земельного участка (части земельного участка) | Кадастровый квартал/ кадастровый номер исходного земельного участка | Площадь, кв.м. | | Площадь исходного земельного участка, кв.м. | Местоположение | Категория земель | Вид разрешенного использования | Способ образования ЗУ/ЧЗУ | Правообладатель | Арендатор |
|-------|------------------------|--|--|----------------|------|---|---|--------------------------|--|--------------------------------------|---|---|
| | | | | | | | | | | | | |
| 56 | Ч46(1) | 63:28:0401004:85/чзу1(1) | 63:28:0401004:85 | 169,27 | 180 | 11390 | Самарская область, Пестравский район, поселок Воронцовский, улица Рабочая, дом № 12 | Земли населенных пунктов | Индивидуальная жилая застройка | Образование части земельного участка | Чернович Геннадий Юрьевич | - |
| | Ч46(2) | 63:28:0401004:85/чзу1(2) | | 11,10 | | | | | | | | |
| 57 | Ч47 | 63:28:0401004:93/чзу1(1) | 63:28:0401004:93 | 4,27 | 4 | 1290 | Самарская область, Пестравский район, пос. Воронцовский, ул. Рабочая, д.4 | Земли населенных пунктов | для ведения личного подсобного хозяйства | Образование части земельного участка | Воронцова Валентина Петровна | - |
| 58 | Ч48 | 63:28:0402001:1123/чзу1(1) | 63:28:0402001:1123 | 3599,74 | 3600 | 3771 | Самарская обл., р-н Пестравский, с. Идакра, ул. Школьная, д. 2 Б | Земли населенных пунктов | под размещение площадки для водопроводных сооружений | Образование части земельного участка | Муниципальный район Пестравский Самарской области | МКУ "Отдел капитального строительства и ЖКХ администрации муниципального района Пестравского района Самарской области", постоянное (бессрочное) пользование |
| 59 | Ч49(1) | 63:28:0402001:1291/чзу1(1) | 63:28:0402001:1291 | 782,43 | 2077 | 8577 | Самарская область, Пестравский район, с.Марьевка, автомобильная дорога "Пестравка- Марьевка" - Идакра | Земли населенных пунктов | Общее пользование территории | Образование части земельного участка | Самарская область | Министерство транспорта и автомобильных дорог Самарской области, постоянное (бессрочное) пользование |
| | Ч49(2) | 63:28:0402001:1291/чзу1(2) | | 1294,12 | | | | | | | | |
| 60 | Ч50 | 63:28:0402001:1297/чзу1(1) | 63:28:0402001:1297 | 62,71 | 63 | 1204 | 446170, Самарская область, Пестравский район, с. Идакра, ул. Центральная, 25Б | Земли населенных пунктов | Ведение огородничества | Образование части земельного участка | Администрация муниципального района Пестравский Самарской области | Юдина Татьяна Николаевна, договор аренды №64 от 09.10.2019 |
| 61 | Ч51 | 63:28:0402001:1297/чзу2(1) | 63:28:0402001:1297 | 62,50 | 63 | 1204 | 446170, Самарская область, Пестравский район, с. Идакра, ул. Центральная, 25Б | Земли населенных пунктов | Ведение огородничества | Образование части земельного участка | Администрация муниципального района Пестравский Самарской области | Юдина Татьяна Николаевна, договор аренды №64 от 09.10.2019 |
| 62 | Ч52 | 63:28:0402001:72/чзу1(1) | 63:28:0402001:72 | 57,01 | 57 | 868 | Самарская область, р-н. Пестравский, с. Идакра, пер. Милицейский, д. 6 | Земли населенных пунктов | Для ведения личного подсобного хозяйства | Образование части земельного участка | Сукачѐв Василий Иванович | - |
| 63 | Ч53 | 63:28:0402001:72/чзу2(1) | 63:28:0402001:72 | 40,03 | 40 | 868 | Самарская область, р-н. Пестравский, с. Идакра, пер. Милицейский, д. 6 | Земли населенных пунктов | Для ведения личного подсобного хозяйства | Образование части земельного участка | Сукачѐв Василий Иванович | - |
| 64 | Ч54 | 63:28:0402001:74/чзу1(1) | 63:28:0402001:74 | 61,40 | 61 | 1085 | Самарская область, р-н. Пестравский, с. Идакра, пер. Милицейский, д. 8 | Земли населенных пунктов | для ведения личного подсобного хозяйства | Образование части земельного участка | Бородин Вячеслав Михайлович | - |
| 65 | Ч55 | 63:28:0402001:74/чзу2(1) | 63:28:0402001:74 | 65,28 | 65 | 1085 | Самарская область, р-н. Пестравский, с. Идакра, пер. Милицейский, д. 8 | Земли населенных пунктов | для ведения личного подсобного хозяйства | Образование части земельного участка | Бородин Вячеслав Михайлович | - |
| 66 | Ч56 | 63:28:0402001:85/чзу1(1) | 63:28:0402001:85 | 58,13 | 58 | 2000 | Самарская область, р-н. Пестравский, с. Идакра, ул. Дорожная, д. 1 | Земли населенных пунктов | Для ведения личного подсобного хозяйства | Образование части земельного участка | Щепетова Валентина Викторовна; Щепетов Михаил Владимирович | - |
| 67 | Ч57 | 63:28:0402002:1033/чзу1(1) | 63:28:0402002:1033 | 36,73 | 37 | 1561 | Самарская область, Пестравский район, с. Идакра, ул. Крестьянская, д. 15 | Земли населенных пунктов | Для ведения личного подсобного хозяйства | Образование части земельного участка | Рассейкина Тамара Рафовна | - |
| 68 | Ч58 | 63:28:0402002:1034/чзу1(1) | 63:28:0402002:1034 | 52,85 | 53 | 1500 | Самарская область, Пестравский район, сельское поселение Красная Поляна, с. Идакра, ул. Советская, д. 2 | Земли населенных пунктов | Для ведения личного подсобного хозяйства | Образование части земельного участка | Филиповских Ульяна Анатольевна (запрещение регистрации) | - |

| № п/п | Обозначение на Чертеже | Условный номер образуемого земельного участка (части земельного участка) | Кадастровый квартал/ кадастровый номер исходного земельного участка | Площадь, кв.м. | | Площадь исходного земельного участка, кв.м. | Местоположение | Категория земель | Вид разрешенного использования | Способ образования ЗУ/ЧЗУ | Правообладатель | Арендатор |
|-------|------------------------|--|---|----------------|---------------|---|---|--------------------------|---|--------------------------------------|---|---|
| | | | | | | | | | | | | |
| 69 | Ч59 | 63:28:0402002:1036/чзу1(1) | 63:28:0402002:1036 | 4,24 | 4 | 2143 | Самарская область, муниципальный район Пестравский, сельское поселение Красная Поляна, с. Идакра, ул. Рабочая, д.12 | Земли населенных пунктов | Для ведения личного подсобного хозяйства | Образование части земельного участка | Гусаров Николай Федорович | - |
| 70 | Ч60 | 63:28:0402002:163/чзу1(1) | 63:28:0402002:163 | 57,74 | 58 | 2000 | Самарская область, Пестравский район, с. Идакра, ул. Рабочая, д. 26 | Земли населенных пунктов | Для ведения личного подсобного хозяйства | Образование части земельного участка | Колтыгина Светлана Владимировна | - |
| 71 | Ч61 | 63:28:0402002:172/чзу1(1) | 63:28:0402002:172 | 83,38 | 83 | 1022 | Самарская область, Пестравский район, с. Идакра, ул. Крестьянская, дом 19 | Земли населенных пунктов | для ведения личного подсобного хозяйства | Образование части земельного участка | Ашурков Владимир Валентинович | - |
| 72 | Ч62 | 63:28:0503002:395/чзу1(1) | 63:28:0503002:395 | 55,54 | 56 | 400 | 446173, Самарская область, муниципальный район Пестравский, сельское поселение Падовка, село Падовка, улица Клубная, 2А | Земли населенных пунктов | Размещение площадок для спортивных занятий и отдыха | Образование части земельного участка | Сведения отсутствуют | - |
| 73 | Ч63 | 63:28:0503002:9/чзу1(1) | 63:28:0503002:9 | 227,30 | 227 | 13769 | Самарская область, Пестравский район, с. Падовка, ул. Школьная, д. 1 | Земли населенных пунктов | под образовательное учреждение | Образование части земельного участка | Муниципальный район Пестравский Самарской области | - |
| 74 | Ч64 | 63:28:0503004:62/чзу1(1) | 63:28:0503004:62 | 229,21 | 229 | 2000 | Российская Федерация, Самарская область, Пестравский район, с. Падовка, ул. Садово-Дачная, д.8 Б | Земли населенных пунктов | Под индивидуальное жилищное строительство | Образование части земельного участка | Сведения отсутствуют | - |
| 75 | Ч65 | 63:28:0504001:61/чзу1(1) | 63:28:0504001:61 | 12905,64 | 12906 | 12906 | Самарская область, Пестравский район, Падовский групповой водопровод муниципального района Пестравский | Земли с/х назначения | Под строительство Падовского группового водопровода | Образование части земельного участка | Муниципальный район Пестравский Самарской области | МКУ "Отдел капитального строительства и ЖКХ администрации муниципального района Самарской области", постоянное (бессрочное) пользование |
| 76 | Ч66 | 63:28:0504001:62/чзу1(1) | 63:28:0504001:62 | 13052,44 | 13052 | 13052 | Самарская область, Пестравский район, Падовский групповой водопровод муниципального района Пестравский | Земли с/х назначения | Под строительство Падовского группового водопровода | Образование части земельного участка | Муниципальный район Пестравский Самарской области | МКУ "Отдел капитального строительства и ЖКХ администрации муниципального района Самарской области", постоянное (бессрочное) пользование |
| | | | | Итого: | 845582 | кв.м. | | | | | | |

*Земельный участок с кадастровым номером 63:28:0000000:547 имеет статус «временный». В случае снятия его с государственного кадастрового учета, предусмотреть в данном месте образование из земель неразграниченной государственной собственности земельного участка 63:28:0000000:ЗУ9 площадью 46 кв.м.

**Номера характерных точек образуемых земельных участков отражены на Чертеже проекта межевания.

*** Площади и координаты образуемых земельных участков могут быть уточнены при выполнении кадастровых работ по образованию данных земельных участков, при этом площадь образуемого земельного участка, указанного в межевом плане, не должна отличаться от площади такого земельного участка, указанной в настоящем проекте межевания территории более чем на десять процентов.

Перечень земельных участков, занятых существующими объектами капитального строительства

| № п/п | Условный номер | Кадастровый номер земельного участка | Площадь части земельного участка в полосе отвода, кв.м. | | Площадь исходного земельного участка, кв.м | Местоположение | Категория земель | Вид разрешенного использования | Правообладатель | Арендатор |
|-------|----------------|--------------------------------------|---|-----------------|--|--|--|--|---|---|
| | | | | | | | | | | |
| 1 | ОКС1(1) | 63:28:0402001:1124 | 1,00 | 1 | 4 | Российская Федерация, Самарская область, Пестравский район, с. Идакра, объект № 4 | Земли населенных пунктов | под опоры ЛЭП для подключения башни сотовой связи в с. Идарка | Администрация муниципального района Пестравский Самарской области | ПАО "Вымпел-Коммуникации", договор аренды от 03.08.2010 №65 (49 лет с 03.08.2010 по 03.08.2059) |
| 2 | ОКС2(1) | 63:28:0000000:765 | 0,12 | 67 | 699 | Российская Федерация, Самарская область, Пестравский район, сельское поселение Красная Поляна, с. Идакра | Земли населенных пунктов | Для размещения инженерно-технических объектов, сооружений и коммуникаций | Муниципальное образование сельское поселение Красная Поляна муниципального района Пестравский Самарской области | |
| | ОКС2(2) | | 0,99 | | | | | | | |
| | ОКС2(3) | | 3,83 | | | | | | | |
| | ОКС2(4) | | 3,85 | | | | | | | |
| | ОКС2(5) | | 1,63 | | | | | | | |
| | ОКС2(6) | | 3,73 | | | | | | | |
| | ОКС2(7) | | 2,05 | | | | | | | |
| | ОКС2(8) | | 2,71 | | | | | | | |
| | ОКС2(9) | | 0,17 | | | | | | | |
| | ОКС2(10) | | 2,33 | | | | | | | |
| | ОКС2(11) | | 2,77 | | | | | | | |
| | ОКС2(12) | | 0,18 | | | | | | | |
| | ОКС2(13) | | 0,34 | | | | | | | |
| | ОКС2(14) | | 0,17 | | | | | | | |
| | ОКС2(15) | | 4,02 | | | | | | | |
| | ОКС2(16) | | 3,83 | | | | | | | |
| | ОКС2(17) | | 3,07 | | | | | | | |
| | ОКС2(18) | | 1,98 | | | | | | | |
| | ОКС2(19) | | 1,23 | | | | | | | |
| | ОКС2(20) | | 0,11 | | | | | | | |
| | ОКС2(21) | | 1,52 | | | | | | | |
| | ОКС2(22) | | 0,12 | | | | | | | |
| | ОКС2(23) | | 3,82 | | | | | | | |
| | ОКС2(24) | | 2,52 | | | | | | | |
| | ОКС2(25) | | 3,65 | | | | | | | |
| | ОКС2(26) | | 0,63 | | | | | | | |
| | ОКС2(27) | | 2,39 | | | | | | | |
| | ОКС2(28) | | 1,91 | | | | | | | |
| | ОКС2(29) | | 3,97 | | | | | | | |
| | ОКС2(30) | | 4 | | | | | | | |
| | ОКС2(31) | | 3,64 | | | | | | | |
| 3 | ОКС3(1) | 63:28:0000000:198 | 0,04 | 1 | 23 | Российская Федерация, Самарская область, Пестравский район | Земли промышленности, энергетики, транспорта, связи, радиовещания, телевидения, информатики, земли для обеспечения космической деятельности, земли обороны, безопасности и земли иного специального назначения | под объектами электросетевых комплексов ВЛ 0,4-6-10 кВ ПС 35/10 Падовка Ф7 | Администрация муниципального района Пестравский Самарской области | ПАО "Межрегиональная распределительная сетевая компания Волги", договор аренды от 18.09.2017 №44/1/1750-006204 (с 16.11.2017 по 17.09.2066) |
| | | | Итого | 69 кв.м. | | | | | | |

* При реализации объекта переустройство данных земельных участков не требуется.

Перечень земельных участков, занятых поверхностными водными объектами

| № п/п | Условный номер | Кадастровый квартал | Площадь в полосе отвода, кв.м. | | Местоположение | Категория земель | Примечание |
|-------|----------------|---------------------|-----------------------------------|-------------------|--|---------------------|-----------------------------|
| | | | | | | | |
| 1 | ПВО1(1) | 63:28:0505002 | 24,33 | 429 | Российская Федерация, Самарская область, Пестравский район, с.п. Падовка | Земли водного фонда | Поверхностный водный объект |
| | ПВО1(2) | | 404,86 | | | | |
| 2 | ПВО2(1) | 63:28:0402002 | 18,2 | 18 | Российская Федерация, Самарская область, Пестравский район, сельское поселение Красная Поляна, с. Идакра | Земли водного фонда | Поверхностный водный объект |
| 3 | ПВО3(1) | 63:28:0302001 | 121,41 | 121 | Российская Федерация, Самарская область, Пестравский район, с.п. Красная Поляна, с. Красная Поляна | Земли водного фонда | Поверхностный водный объект |
| 4 | ПВО4(1) | 63:28:0000000 | 342,02 | 508 | Российская Федерация, Самарская область, Пестравский район, с.п. Красная Поляна, с. Красная Поляна | Земли водного фонда | Поверхностный водный объект |
| | ПВО4(2) | | 165,78 | | | | |
| | | | Итого: | 1076 кв.м. | | | |

Перечень кадастровых номеров существующих земельных участков, на которых линейный объект может быть размещен на условиях сервитута, публичного сервитута

| № п/п | Адрес или описание местоположения земельного участка | Кадастровый номер земельного участка | Объекты недвижимого имущества, расположенные на земельном участке | Адрес объектов недвижимого имущества | Площадь устанавливаемого публичного сервитута в границах земельного участка, кв.м |
|-------|---|--|---|---|---|
| 1 | Самарская область, Пестравский район, сельское поселение Красная Поляна | 63:28:0000000:1033 | - | - | 94824 |
| 2 | Самарская область, Пестравский р-н, с/п Красная Поляна | 63:28:0000000:1068 | - | - | 82718 |
| 3 | Самарская область, Пестравский район, в границах бывшего колхоза "Путь к коммунизму" | 63:28:0000000:143 | - | - | 5680 |
| 4 | Самарская область, Пестравский район, в границах бывшего колхоза "Путь к коммунизму" | 63:28:0000000:153 | - | - | 2831 |
| 5 | Самарская область, Пестравский район, в границах бывшего колхоза "Путь к коммунизму" | 63:28:0000000:154 | - | - | 3045 |
| 6 | Самарская область, Пестравский район, в границах бывшего колхоза "Путь к коммунизму" | 63:28:0000000:162 | - | - | 7900 |
| 7 | Самарская область, Пестравский район, в границах бывшего колхоза "Путь к коммунизму" | 63:28:0000000:176 | - | - | 2583 |
| 8 | Самарская область, Пестравский район, в границах колхоза "Россия" | 63:28:0000000:20 (единое землепользование) | 63:00:0000000:630 | Российская Федерация, Самарская область, Пестравский район, Красноармейский район | 2437 |
| 9 | Самарская область, Пестравский район, в границах АОЗТ "Красная Поляна" | 63:28:0000000:24 (единое землепользование) | 63:28:0000000:737 | Самарская область, Пестравский район | 13918 |
| 10 | Самарская область, Пестравский район, в границах АОЗТ "Красная Поляна" | 63:28:0000000:279 | - | - | 180 |
| 11 | Самарская область, Пестравский район, в границах АОЗТ "Красная Поляна" | 63:28:0000000:317 | - | - | 46238 |
| 12 | Самарская область, Пестравский район, в границах АОЗТ "Красная Поляна", земельный участок расположен в кадастровых кварталах 63:28:0301003(поле №14), 63:28:0301004 (поле №№15,16), 63:28:0303004(поле №№27,29), 63:28:0303005 (поле №№31,33,108), 63:28:0303006 (поле №№34,112,125,131), 63:28:0303007 (поле №№132,134,135,138) | 63:28:0000000:512 | - | - | 23662 |
| 13 | Российская Федерация, Самарская область, муниципальный район Пестравский, расположенного в центральной и северо-восточной части кадастрового квартала 63:28:0403001, в центральной и юго-восточной части кадастрового квартала 63:28:0403003, северной части кадастрового квартала 63:28:0403004, и центральной части кадастрового квартала 63:28:0802006 | 63:28:0000000:547 | 63:00:0000000:630 | Российская Федерация, Самарская область, Пестравский район, Красноармейский район | 46 |
| | | | 63:28:0000000:737 | Самарская область, Пестравский район | |
| 14 | Самарская область, Пестравский район, в границах АОЗТ "Красная Поляна" | 63:28:0000000:559 | - | - | 470 |
| 15 | Самарская область, Пестравский район | 63:28:0000000:568 | - | - | 2973 |
| 16 | Самарская область, Пестравский район | 63:28:0000000:575 | - | - | 110 |
| 17 | Самарская область, Пестравский район | 63:28:0000000:576 | 63:28:0000000:779 | Самарская область, Пестравский район, (км 0 - км 0,900) | 437 |
| 18 | Самарская область, Пестравский район, п. Падовка | 63:28:0000000:596 | - | - | 865 |
| 19 | Самарская область, Пестравский район, с.Падовка, автомобильная дорога "Марьевка - Малоархангельское" - обводная с.Падовка | 63:28:0000000:636 | - | - | 681 |
| 20 | Самарская область, Пестравский район, сельское поселение Падовка, автомобильная дорога "Марьевка - Малоархангельское" - обводная с.Падовка | 63:28:0000000:637 | 63:28:0000000:770 | Российская Федерация, Самарская область, р-н Пестравский, с. Падовка | 508 |
| 21 | Самарская области, Пестравский район, с.Падовка, автомобильная дорога Обводная с.Падовка - Падовка | 63:28:0000000:642 | 63:28:0000000:770 | Российская Федерация, Самарская область, р-н Пестравский, с. Падовка | 17364 |
| 22 | Самарская область, Пестравский район, с.п.Марьевка, автомобильная дорога "Пестравка - Марьевка" - Воронцовский | 63:28:0000000:644 | - | - | 917 |
| 23 | Самарская область, Пестравский район, в границах бывшего АОЗТ "Красная Поляна" | 63:28:0000000:65 (единое землепользование) | 63:28:0000000:392 | Российская Федерация, Самарская область, Пестравский район, 1,5 км на юг с. Красная Поляна (Чёрненькая) | 4814 |
| 24 | Самарская область, Пестравский район, с.п.Пестравка, с.Пестравка, автодорога "Пестравка-Марьевка" - Красная Поляна | 63:28:0000000:657 | 63:28:0000000:779 | Самарская область, Пестравский район, (км 0 - км 0,900) | 2002 |
| 25 | Российская Федерация, Самарская область, муниципальный район Пестравский, в границах сельского поселения Красная Поляна | 63:28:0000000:680 | 63:28:0000000:737 | Самарская область, Пестравский район | 8 |
| 26 | Самарская область, р-н. Пестравский, с/п. Красная Поляна | 63:28:0000000:700 | 63:28:0000000:737 | Самарская область, Пестравский район | 68227 |

| № п/п | Адрес или описание местоположения земельного участка | Кадастровый номер земельного участка | Объекты недвижимого имущества, расположенные на земельном участке | Адрес объектов недвижимого имущества | Площадь устанавливаемого публичного сервитута в границах земельного участка, кв.м |
|-------|---|--|---|---|---|
| 27 | Самарская область, р-н. Пестравский, с/п. Красная Поляна | 63:28:0000000:701 | 63:00:0000000:630 | Российская Федерация, Самарская область, Пестравский район, Красноармейский район | 136 |
| | | | 63:28:0000000:737 | Самарская область, Пестравский район | |
| | | | 63:28:0403001:52 | Самарская область, Пестравский р-н, Падовское месторождение, скважина №6 | |
| 28 | Самарская область, р-н. Пестравский, с/п. Красная Поляна | 63:28:0000000:718 | 63:28:0000000:737 | Самарская область, Пестравский район | 4507 |
| 29 | Самарская область, Пестравский район, в границах бывшего колхоза им. 72-х | 63:28:0000000:73 (единое землепользование) | 63:28:0000000:399 | Российская Федерация, Самарская область, Пестравский район, 1400 м на юго-восток от границы населенного пункта с. Падовка (Морцево) | 89125 |
| | | | 63:28:0000000:402 | Российская Федерация, Самарская область, Пестравский район, с северной части от границы населенного пункта с. Падовка (р. Чёрненькая плотина № 1) | |
| | | | 63:28:0000000:394 | Российская Федерация, Самарская область, Пестравский район, на восток от границы населенного пункта с.Падовка (Чернуха) | |
| | | | 63:28:0000000:390 | Российская Федерация, Самарская область, Пестравский район, 1600м на юго-восток от границы населенного пункта с. Тростянь (Сорокин) | |
| | | | 63:28:0000000:393 | Российская Федерация, Самарская область, Пестравский район, с северо-западной части от границы населенного пункта с. Падовка (р. Чёрненькая | |
| 30 | Самарская область, Пестравский р-н, с/п Красная Поляна, Российская Федерация | 63:28:0000000:745 | - | - | 611 |
| 31 | Российская Федерация, Самарская область, р-н Пестравский | 63:28:0000000:75 (единое землепользование) | 63:28:0000000:311 | Российская Федерация, Самарская область, Пестравский район, Красноармейский район, "Самара-Волгоград"-Пестравка | 723 |
| | | | 63:00:0000000:630 | Российская Федерация, Самарская область, Пестравский район, Красноармейский район | |
| 32 | Самарская область, р-н. Пестравский, с/п. Падовка | 63:28:0000000:757 | 63:28:0000000:770 | Российская Федерация, Самарская область, р-н Пестравский, с. Падовка | 46324 |
| 33 | Самарская область, р-н. Пестравский, с/п. Падовка | 63:28:0000000:762 | - | - | 51973 |
| 34 | Российская Федерация, Самарская обл., р-н Пестравский | 63:28:0000000:80 (единое землепользование) | 63:28:0000000:761 | Самарская область, Пестравский район, с. Пестравка | 259 |
| 35 | Самарская обл., Пестравский р-н, с. Красная Поляна, ул. Советская, дом № 48 | 63:28:0302001:37 | 63:28:0302001:117 | Самарская область, Пестравский район, с. Красная Поляна, ул. Советская, д. 48 | 330 |
| 36 | Самарская область, Пестравский район, с. Красная Поляна, ул. Степана Разина, д. 2 | 63:28:0302002:35 | 3:28:0302002:217 | Самарская область, Пестравский р-н, с.Красная Поляна, улица Степана Разина, д.2 | 7 |
| 37 | Самарская область, Пестравский район, с. Красная Поляна, ул. Крестьянская, д. 65 | 63:28:0302003:77 | 63:28:0302003:245 | Самарская область, Пестравский район, с. Красная Поляна, ул. Крестьянская, д. 65 | 99 |
| 38 | Российская Федерация, Самарская обл., Пестравский р-н, в 300 м в юго-восточном направлении от границы населенного пункта Красная Поляна | 63:28:0303001:1 | 63:28:0303001:37 | Российская Федерация, Самарская область, Пестравский район, 300м в юго-восточном направлении от границы населенного пункта Красная Поляна | 22 |
| 39 | Российская Федерация, Самарская область, Пестравский район, в границах АО "Красная Поляна" 7 | 63:28:0303007:1 | 63:28:0000000:737 | Самарская область, Пестравский район | 57217 |
| 40 | Самарская область, Пестравский район, пос. Воронцовский, ул. Советская, 2А | 63:28:0401004:101 | - | - | 1036 |
| 41 | Самарская область, Пестравский район, п.Воронцовский, автомобильная дорога "Пестравка - Марьевка" - Воронцовский | 63:28:0401004:148 | - | - | 218 |
| 42 | Самарская область, Пестравский район, поселок Воронцовский, улица Рабочая, дом № 12 | 63:28:0401004:85 | 63:28:0401004:115 | Самарская область, р-н. Пестравский, п. Воронцовский, ул. Рабочая, д. 12 | 180 |
| 43 | Самарская область, Пестравский район, пос. Воронцовский, ул. Рабочая, д.4 | 63:28:0401004:93 | 63:28:0401004:121 | Самарская область, Пестравский район, п. Воронцовский, ул. Рабочая, д. 4 | 4 |
| 44 | Самарская обл., р-н Пестравский, с. Идакра, ул. Школьная, д. 2 Б | 63:28:0402001:1123 | - | - | 3600 |
| 45 | Самарская область, Пестравский район, с.Марьевка, автомобильная дорога "Пестравка-Марьевка" - Идакра | 63:28:0402001:1291 | 63:28:0000000:759 | Самарская область, р-н Пестравский, с Идакра | 2077 |
| 46 | 446170, Самарская область, Пестравский район, с. Идакра, ул. Центральная, 25Б | 63:28:0402001:1297 | 63:28:0000000:759 | Самарская область, р-н Пестравский, с Идакра | 126 |
| 46 | Самарская область, р-н. Пестравский, с. Идакра, пер. Милицейский, д. 6 | 63:28:0402001:72 | 63:28:0000000:759 | Самарская область, р-н Пестравский, с Идакра | 97 |
| | | | 63:28:0402001:1162 | Самарская область, р-н. Пестравский, с. Идакра, пер. Милицейский, д. 6 | |
| 47 | Самарская область, р-н. Пестравский, с. Идакра, пер. Милицейский, д. 8 | 63:28:0402001:74 | 63:28:0000000:759 | Самарская область, р-н Пестравский, с Идакра | 126 |

| № п/п | Адрес или описание местоположения земельного участка | Кадастровый номер земельного участка | Объекты недвижимого имущества, расположенные на земельном участке | Адрес объектов недвижимого имущества | Площадь устанавливаемого публичного сервитута в границах земельного участка, кв.м |
|-------|---|--------------------------------------|---|--|---|
| | | | 63:28:0402001:1163 | Самарская область, р-н. Пестравский, с. Идакра, пер. Милицейский, д. 8 | |
| 48 | Самарская область, р-н. Пестравский, с. Идакра, ул. Дорожная, д. 1 | 63:28:0402001:85 | 63:28:0402001:1187 | Самарская область, Пестравский р-н, с.Идакра, улица Дорожная, д.1 | 58 |
| 49 | Самарская область, Пестравский район, с. Идакра, ул. Крестьянская, д. 15 | 63:28:0402002:1033 | 63:28:0402002:962 | Самарская область, Пестравский р-н, с.Идакра, улица Крестьянская, д.15 | 37 |
| | | | 63:28:0000000:759 | Самарская область, р-н Пестравский, с Идакра | |
| 50 | Самарская область, Пестравский район, сельское поселение Красная Поляна, с. Идакра, ул. Советская, д. 2 | 63:28:0402002:1034 | 63:28:0402002:186 | Самарская область, Пестравский район, с. Идакра, ул. Советская, д. 2 | 53 |
| 51 | Самарская область, муниципальный район Пестравский, сельское поселение Красная Поляна, с. Идакра, ул. Рабочая, д.12 | 63:28:0402002:1036 | 63:28:0402002:991 | Самарская область, Пестравский р-н, с.Идакра, улица Рабочая, д.12 | 4 |
| 52 | Самарская область, Пестравский район, с. Идакра, ул. Рабочая, д. 26 | 63:28:0402002:163 | 63:28:0402002:187 | Самарская область, Пестравский район, с. Идакра, ул. Рабочая, д. 26 | 58 |
| 53 | Самарская область, Пестравский район, с. Идакра, ул. Крестьянская, дом 19 | 63:28:0402002:172 | 63:28:0402002:977 | Самарская область, Пестравский р-н, с.Идакра, улица Крестьянская, д.19 | 83 |
| | | | 63:28:0000000:759 | Самарская область, р-н Пестравский, с Идакра | |
| 54 | 446173, Самарская область, муниципальный район Пестравский, сельское поселение Падовка, село Падовка, улица Клубная, 2А | 63:28:0503002:395 | - | - | 56 |
| 55 | Самарская область, Пестравский район, с. Падовка, ул. Школьная, д. 1 | 63:28:0503002:9 | 63:28:0000000:770 | Российская Федерация, Самарская область, р-н Пестравский, с. Падовка | 227 |
| 56 | Российская Федерация, Самарская область, Пестравский район, с. Падовка, ул. Садово-Дачная, д.8 Б | 63:28:0503004:62 | 63:28:0000000:770 | Российская Федерация, Самарская область, р-н Пестравский, с. Падовка | 229 |
| 57 | Самарская область, Пестравский район, Падовский групповой водопровод муниципального района Пестравский | 63:28:0504001:61 | - | - | 12906 |
| 58 | Самарская область, Пестравский район, Падовский групповой водопровод муниципального района Пестравский | 63:28:0504001:62 | - | - | 13052 |

2.3 Перечень и сведения о площади образуемых земельных участков, которые будут отнесены к территориям общего пользования или имуществу общего пользования, в том числе в отношении которых предполагаются резервирование и (или) изъятие для государственных или муниципальных нужд

Сведения об отнесении (неотнесении) образуемых земельных участков к территории общего пользования отражены в Таблице 5.

Земельные участки, предназначенные для размещения линейного объекта, в границах красных линий, установленных по береговой линии р. Падовка и р. Черненькая, будут относиться к территориям общего пользования.

Образование земельных участков, в отношении которых предполагается резервирование и (или) изъятие для государственных или муниципальных нужд, проектом межевания территории не предусматривается.

Резервирование и (или) изъятие земельных участков для государственных или муниципальных нужд не требуется.

2.4. Вид разрешённого использования образуемых земельных участков

Вид разрешённого использования образуемых земельных участков, устанавливаемый в соответствии с документацией по планировке территории: коммунальное обслуживание (код ВРИ – 3.1) в соответствии с Приказом Росреестра от 10.11.2020 N П/0412 (ред. от 16.09.2021) «Об утверждении классификатора видов разрешенного использования земельных участков» (зарегистрировано в Минюсте России 15.12.2020 N 61482).

2.5. Целевое назначение лесов, вид (виды) разрешенного использования лесного участка, количественные и качественные характеристики лесного участка, сведения о нахождении лесного участка в границах особо защитных участков лесов

Зона размещения линейного объекта «Проектирование и строительство Падовского группового водопровода муниципального района Пестравский Самарской области» не относится к землям лесного фонда (основание Письмо Министерства лесного хозяйства, охран окружающей среды и природопользования Самарской области № МЛХ-03-03/25790 от 18.10.2021 г).

2.6. Сведения о границах территории, в отношении которой утвержден проект межевания

Сведения о границах территории, в отношении которой утвержден проект межевания, содержащие перечень координат характерных точек этих границ в системе координат, используемой для ведения Единого государственного реестра недвижимости (МСК-63 1-я зона), приведен в Приложении 2.

| | | | | | | | | | | |
|--------------|----------------|--------------|------|---------|------|-------|---------|------|--|-------------|
| Инв. № подл. | Подпись и дата | Взам. инв. № | | | | | | | «Проектирование и строительство Падовского группового водопровода муниципального района Пестравский Самарской области» | Лист 115 |
| | | | Изм. | Кол.уч. | Лист | № док | Подпись | Дата | | |

Перечень и сведения о площади образуемых земельных участков, которые будут отнесены к территориям общего пользования или имуществу общего пользования

| № п/п | Обозначение на Чертеже | Условный номер образуемого земельного участка (части земельного участка) | Кадастровый квартал/ кадастровый номер исходного земельного участка | Площадь, кв.м. | | Площадь исходного земельного участка, кв.м. | Местоположение | Категория земель | Вид разрешенного использования | Способ образования ЗУ/ЧЗУ | Правообладатель | Арендатор |
|-------|------------------------|--|--|----------------|-------|---|---|--------------------------|--------------------------------|--|---|-----------|
| | | | | | | | | | | | | |
| 1 | О4 | 63:28:0401004:ЗУ2(1) | 63:28:0401004 | 2579,99 | 2580 | - | Российская Федерация, Самарская область, Пестравский район, с.п. Красная Поляна, п. Воронцовский | Земли населенных пунктов | Коммунальное обслуживание | Образование из земель неразграниченной государственной собственности | Администрация муниципального района Пестравский Самарской области | - |
| 2 | О5(1) | 63:28:0000000:ЗУ3(1) | 63:28:0000000 | 9181,18 | 15378 | - | Российская Федерация, Самарская область, Пестравский район, с.п. Падовка, с. Падовка | Земли населенных пунктов | Коммунальное обслуживание | Образование из земель неразграниченной государственной собственности | Администрация муниципального района Пестравский Самарской области | - |
| | О5(2) | 63:28:0000000:ЗУ3(2) | | 2945,37 | | | | | | | | |
| | О5(3) | 63:28:0000000:ЗУ3(3) | | 2139,80 | | | | | | | | |
| | О5(4) | 63:28:0000000:ЗУ3(4) | | 37,84 | | | | | | | | |
| | О5(5) | 63:28:0000000:ЗУ3(5) | | 817,86 | | | | | | | | |
| | О5(6) | 63:28:0000000:ЗУ3(6) | | 93,98 | | | | | | | | |
| | О5(7) | 63:28:0000000:ЗУ3(7) | | 6,90 | | | | | | | | |
| | О5(8) | 63:28:0000000:ЗУ3(8) | | 138,28 | | | | | | | | |
| | О5(9) | 63:28:0000000:ЗУ3(9) | | 3,02 | | | | | | | | |
| | О5(10) | 63:28:0000000:ЗУ3(10) | | 13,40 | | | | | | | | |
| 3 | О8(1) | 63:28:0000000:ЗУ6(1) | 63:28:0000000 | 37,18 | 8913 | - | Российская Федерация, Самарская область, Пестравский район, с.п. Красная Поляна, с. Идакра | Земли населенных пунктов | Коммунальное обслуживание | Образование из земель неразграниченной государственной собственности | Администрация муниципального района Пестравский Самарской области | - |
| | О8(2) | 63:28:0000000:ЗУ6(2) | | 2134,84 | | | | | | | | |
| | О8(3) | 63:28:0000000:ЗУ6(3) | | 541,10 | | | | | | | | |
| | О8(4) | 63:28:0000000:ЗУ6(4) | | 1056,80 | | | | | | | | |
| | О8(5) | 63:28:0000000:ЗУ6(5) | | 54,43 | | | | | | | | |
| | О8(6) | 63:28:0000000:ЗУ6(6) | | 528,47 | | | | | | | | |
| | О8(7) | 63:28:0000000:ЗУ6(7) | | 7,76 | | | | | | | | |
| | О8(8) | 63:28:0000000:ЗУ6(8) | | 689,61 | | | | | | | | |
| | О8(9) | 63:28:0000000:ЗУ6(9) | | 1033,59 | | | | | | | | |
| | О8(10) | 63:28:0000000:ЗУ6(10) | | 25,47 | | | | | | | | |
| | О8(11) | 63:28:0000000:ЗУ6(11) | | 2612,21 | | | | | | | | |
| | О8(12) | 63:28:0000000:ЗУ6(12) | | 166,21 | | | | | | | | |
| | О8(13) | 63:28:0000000:ЗУ6(13) | | 0,82 | | | | | | | | |
| | О8(14) | 63:28:0000000:ЗУ6(14) | | 12,11 | | | | | | | | |
| | О8(15) | 63:28:0000000:ЗУ6(15) | | 12,08 | | | | | | | | |
| 4 | О10(1) | 63:28:0000000:ЗУ8(1) | 63:28:0000000 | 4611,76 | 21614 | - | Российская Федерация, Самарская область, Пестравский район, с.п. Красная Поляна, с. Красная Поляна | Земли населенных пунктов | Коммунальное обслуживание | Образование из земель неразграниченной государственной собственности | Администрация муниципального района Пестравский Самарской области | - |
| | О10(2) | 63:28:0000000:ЗУ8(2) | | 302,92 | | | | | | | | |
| | О10(3) | 63:28:0000000:ЗУ8(3) | | 2516,32 | | | | | | | | |
| | О10(4) | 63:28:0000000:ЗУ8(4) | | 521,80 | | | | | | | | |
| | О10(5) | 63:28:0000000:ЗУ8(5) | | 6162,23 | | | | | | | | |
| | О10(6) | 63:28:0000000:ЗУ8(6) | | 4084,26 | | | | | | | | |
| | О10(7) | 63:28:0000000:ЗУ8(7) | | 1307,16 | | | | | | | | |
| | О10(8) | 63:28:0000000:ЗУ8(8) | | 875,54 | | | | | | | | |
| | О10(9) | 63:28:0000000:ЗУ8(9) | | 314,77 | | | | | | | | |
| | О10(10) | 63:28:0000000:ЗУ8(10) | | 181,18 | | | | | | | | |
| | О10(11) | 63:28:0000000:ЗУ8(11) | | 316,91 | | | | | | | | |
| | О10(12) | 63:28:0000000:ЗУ8(12) | | 279,16 | | | | | | | | |
| | О10(13) | 63:28:0000000:ЗУ8(13) | | 140,38 | | | | | | | | |

| № п/п | Обозначение на Чертеже | Условный номер образуемого земельного участка (части земельного участка) | Кадастровый квартал/ кадастровый номер исходного земельного участка | Площадь, кв.м. | | Площадь исходного земельного участка, кв.м. | Местоположение | Категория земель | Вид разрешенного использования | Способ образования ЗУ/ЧЗУ | Правообладатель | Арендатор |
|-------|------------------------|--|--|----------------|------|---|--|--|---|--------------------------------------|-------------------|--|
| | | | | | | | | | | | | |
| 5 | Ч16(1) | 63:28:0000000:568/чзу2(1) | 63:28:0000000:568 | 336,86 | 2951 | 233607 | Самарская область, Пестравский район | Земли промышленности, энергетики, транспорта, связи, радиовещания, телевидения, информатики, земли для обеспечения космической деятельности, земли обороны, безопасности и земли иного специального назначения | Автомобильная дорога общего пользования регионального значения в Самарской области "Самара-Волгоград"-Пестравка", и размещения объектов дорожного сервиса | Образование части земельного участка | Самарская область | Министерство транспорта и автомобильных дорог Самарской области, постоянное (бессрочное) пользование |
| | Ч16(2) | 63:28:0000000:568/чзу2(2) | | 2613,67 | | | | | | | | |
| 6 | Ч17 | 63:28:0000000:575/чзу1(1) | 63:28:0000000:575 | 110,46 | 110 | 24555 | Самарская область, Пестравский район | Земли населенных пунктов | Автомобильная дорога общего пользования регионального значения в Самарской области "Самара-Волгоград-Пестравка", и размещения объектов дорожного сервиса | Образование части земельного участка | Самарская область | Министерство транспорта и автомобильных дорог Самарской области, постоянное (бессрочное) пользование |
| 7 | Ч18(1) | 63:28:0000000:576/чзу1(1) | 63:28:0000000:576 | 66,12 | 437 | 28624 | Самарская область, Пестравский район | Земли населенных пунктов | Автомобильная дорога общего пользования регионального значения в Самарской области "Самара-Волгоград-Пестравка", и размещения объектов дорожного сервиса | Образование части земельного участка | Самарская область | Министерство транспорта и автомобильных дорог Самарской области, постоянное (бессрочное) пользование |
| | Ч18(2) | 63:28:0000000:576/чзу1(2) | | 92,77 | | | | | | | | |
| | Ч18(3) | 63:28:0000000:576/чзу1(3) | | 112,51 | | | | | | | | |
| | Ч18(4) | 63:28:0000000:576/чзу1(4) | | 165,60 | | | | | | | | |
| 8 | Ч19(1) | 63:28:0000000:596/чзу1(1) | 63:28:0000000:596 | 9,72 | 865 | 10021 | Самарская область, Пестравский район, п. Падовка | Земли населенных пунктов | Автомобильная дорога общего пользования регионального или межмуниципального значения в Самарской области, расположенных в муниципальном районе Пестравский Самарской области "Пестравка-Марьевка"-Падовка, и размещения | Образование части земельного участка | Самарская область | Министерство транспорта и автомобильных дорог Самарской области, постоянное (бессрочное) пользование |
| | Ч19(2) | 63:28:0000000:596/чзу1(2) | | 3,90 | | | | | | | | |
| | Ч19(3) | 63:28:0000000:596/чзу1(3) | | 200,23 | | | | | | | | |
| | Ч19(4) | 63:28:0000000:596/чзу1(4) | | 265,87 | | | | | | | | |
| | Ч19(5) | 63:28:0000000:596/чзу1(5) | | 385,50 | | | | | | | | |
| 9 | Ч20(1) | 63:28:0000000:636/чзу1(1) | 63:28:0000000:636 | 158,27 | 681 | 24350 | Самарская область, Пестравский район, с.Падовка, автомобильная дорога "Марьевка - Малоархангельское" - обводная с.Падовка | Земли населенных пунктов | Общее пользование территории | Образование части земельного участка | Самарская область | Министерство транспорта и автомобильных дорог Самарской области, постоянное (бессрочное) пользование |
| | Ч20(2) | 63:28:0000000:636/чзу1(2) | | 522,58 | | | | | | | | |
| 10 | Ч21(1) | 63:28:0000000:637/чзу1(1) | 63:28:0000000:637 | 48,38 | 508 | 70570 | Самарская область, Пестравский район, сельское поселение Падовка, автомобильная дорога "Марьевка - Малоархангельское" - обводная с.Падовка | Земли промышленности, энергетики, транспорта, связи, радиовещания, телевидения, информатики, земли для обеспечения космической деятельности, земли обороны, безопасности и земли иного специального назначения | Автомобильный транспорт | Образование части земельного участка | Самарская область | Министерство транспорта и автомобильных дорог Самарской области, постоянное (бессрочное) пользование |
| | Ч21(2) | 63:28:0000000:637/чзу1(2) | | 13,73 | | | | | | | | |
| | Ч21(3) | 63:28:0000000:637/чзу1(3) | | 192,25 | | | | | | | | |
| | Ч21(4) | 63:28:0000000:637/чзу1(4) | | 146,35 | | | | | | | | |
| | Ч21(5) | 63:28:0000000:637/чзу1(5) | | 105,75 | | | | | | | | |
| | Ч21(6) | 63:28:0000000:637/чзу1(6) | | 1,50 | | | | | | | | |

| № п/п | Обозначение на Чертеже | Условный номер образуемого земельного участка (части земельного участка) | Кадастровый квартал/ кадастровый номер исходного земельного участка | Площадь, кв.м. | | Площадь исходного земельного участка, кв.м. | Местоположение | Категория земель | Вид разрешенного использования | Способ образования ЗУ/ЧЗУ | Правообладатель | Арендатор |
|-------|------------------------|--|---|----------------|-------|---|--|--|---|--------------------------------------|---|--|
| | | | | | | | | | | | | |
| 11 | Ч22 | 63:28:0000000:642/чзу1(1) | 63:28:0000000:642 | 17363,79 | 17364 | 85471 | Самарская области, Пестравский район, с.Падовка, автомобильная дорога Обводная с.Падовка - Падовка | Земли населенных пунктов | Общее пользование территории | Образование части земельного участка | Самарская область | Министерство транспорта и автомобильных дорог Самарской области, постоянное (бессрочное) пользование |
| 12 | Ч23(1) | 63:28:0000000:644/чзу1(1) | 63:28:0000000:644 | 431,64 | 917 | 78577 | Самарская область, Пестравский район, с.п.Марьевка, автомобильная дорога "Пестравка - Марьевка" - Воронцовский | Земли промышленности, энергетики, транспорта, связи, радиовещания, телевидения, информатики, земли для обеспечения космической деятельности, земли обороны, безопасности и земли иного специального назначения | Автомобильный транспорт | Образование части земельного участка | Самарская область | Министерство транспорта и автомобильных дорог Самарской области, постоянное (бессрочное) пользование |
| | Ч23(2) | 63:28:0000000:644/чзу1(2) | | 485,47 | | | | | | | | |
| 13 | Ч25(1) | 63:28:0000000:65/чзу2(1) | 63:28:0000000:65 (единое землепользование) | 409,02 | 627 | 5019793 | Самарская область, Пестравский район, в границах бывшего АОЗТ "Красная Поляна" | Земли с/х назначения | Для с/х использования | Образование части земельного участка | Муниципальный район Пестравский Самарской области | Лазарев Сергей Николаевич (аренда части площадью 791149 кв.м. с 19.07.2018 по 18.07.2038); Пикалов Александр Михайлович (аренда части площадью 192342 кв.м. с 12.05.2017 по 11.05.2027) |
| | Ч25(2) | 63:28:0000000:65/чзу2(2) | | 217,91 | | | | | | | | |
| 14 | Ч26(1) | 63:28:0000000:657/чзу1(1) | 63:28:0000000:657 | 540,18 | 2002 | 27089 | Самарская область, Пестравский район, с.п.Пестравка, с.Пестравка, автодорога "Пестравка-Марьевка" - Красная Поляна | Земли населенных пунктов | Общее пользование территории | Образование части земельного участка | Самарская область | Министерство транспорта и автомобильных дорог Самарской области, постоянное (бессрочное) |
| | Ч26(2) | 63:28:0000000:657/чзу1(2) | | 1462,15 | | | | | | | | |
| 15 | Ч32 | 63:28:0000000:73/чзу2(1) | 63:28:0000000:73 (единое землепользование) | 294,01 | 294 | 13471741 | Самарская область, Пестравский район, в границах бывшего колхоза им. 72-х | Земли с/х назначения | Для размещения объектов с/х о назначения и с/х угодий | Образование части земельного участка | Муниципальный район Пестравский Самарской области | Куркин Сергей Владимирович, д/а №36 от 19.07.2013 (с 19.07.2013 по 18.07.2023); Горшенин Николай Александрович, д/а №137 от 20.11.2009 (с 20.11.2009 по 19.11.2061), д/а № 74 от 09.12.2019 (с 09.12.2019 по 08.12.2025); ООО Компания "БИО-ТОН", д/а №33 от 30.08.2016 (с 21.09.2016 по 20.09.2036); Герасимов Иван Андреевич, д/а № 57 от 14.11.2017 (с 20.08.2017 по 19.08.2022); Хохлов Олег Викторович, д/а №30 от 05.07.2021 (3 года); Бирюков Михаил Сергеевич, д/а №30 и №31 от 26.07.2019 (с 26.07.2019 по 25.07.2022); Кокотов Евгений Александрович, д/а №376 от 20.03.2009 (с 01.04.2009 по 31.03.2029); Маслов Анатолий Сергеевич, д/а №41 от 04.09.2019 (с 04.09.2019 по 03.09.2022); |

| № п/п | Обозначение на Чертеже | Условный номер образуемого земельного участка (части земельного участка) | Кадастровый квартал/ кадастровый номер исходного земельного участка | Площадь, кв.м. | | Площадь исходного земельного участка, кв.м. | Местоположение | Категория земель | Вид разрешенного использования | Способ образования ЗУ/ЧЗУ | Правообладатель | Арендатор |
|-------|------------------------|--|--|----------------|------|---|--|--|--|--------------------------------------|--|---|
| | | | | | | | | | | | | |
| | | | | | | | | | | | | ООО "Самарстрой-Холдинг", д/а №35 от 16.07.2013 (с 16.07.2013 по 15.07.2062); Титов Николай Николаевич, д/а №29 от 19.07.2017 (с 19.07.2017 по 18.07.2027) |
| 16 | Ч34(1) | 63:28:0000000:75/чзу1(1) | 63:28:0000000:75 (единое землепользование) | 223,59 | 723 | 657462 | Российская Федерация, Самарская область, р-н Пестравский | Земли промышленности, энергетики, транспорта, связи, радиовещания, телевидения, информатики, земли для обеспечения космической деятельности, земли обороны, безопасности и земли иного специального назначения | автомобильный транспорт | Образование части земельного участка | Министерство транспорта и автомобильных дорог, постоянное (бессрочное) пользование | - |
| | Ч34(2) | 63:28:0000000:75/чзу1(2) | | 225,28 | | | | | | | | |
| | Ч34(3) | 63:28:0000000:75/чзу1(3) | | 274,40 | | | | | | | | |
| 17 | Ч36(1) | 63:28:0000000:757/чзу2(1) | 63:28:0000000:757 | 241,35 | 1749 | 74676704 | Самарская область, р-н. Пестравский, с/п. Падовка | Земли с/х назначения | Для с/х производства | Образование части земельного участка | ООО Компания "БИО-ТОН" (ипотека с 30.04.2021 по 29.04.2022) | - |
| | Ч36(2) | 63:28:0000000:757/чзу2(2) | | 53,69 | | | | | | | | |
| | Ч36(3) | 63:28:0000000:757/чзу2(3) | | 731,94 | | | | | | | | |
| | Ч36(4) | 63:28:0000000:757/чзу2(4) | | 56,31 | | | | | | | | |
| | Ч36(5) | 63:28:0000000:757/чзу2(5) | | 665,85 | | | | | | | | |
| 18 | Ч38(1) | 63:28:0000000:80/чзу1(1) | 63:28:0000000:80 (единое землепользование) | 9,87 | 259 | 116675 | Российская Федерация, Самарская обл., р-н Пестравский | Земли населенных пунктов | Под существующей автомобильной дорогой " Самара-Волгоград"- Пестравка" | Образование части земельного участка | Сведения отсутствуют | - |
| | Ч38(2) | 63:28:0000000:80/чзу1(2) | | 76,65 | | | | | | | | |
| | Ч38(3) | 63:28:0000000:80/чзу1(3) | | 0,67 | | | | | | | | |
| | Ч38(4) | 63:28:0000000:80/чзу1(4) | | 5,23 | | | | | | | | |
| | Ч38(5) | 63:28:0000000:80/чзу1(5) | | 167,04 | | | | | | | | |
| 19 | Ч40 | 63:28:0302002:35/чзу1(1) | 63:28:0302002:35 | 7,18 | 7 | 1046 | Самарская область, Пестравский район, с. Красная Поляна, ул. Степана Разина, д. 2 | Земли населенных пунктов | для ведения личного подсобного хозяйства | Образование части земельного участка | Карпов Вячеслав Юрьевич | - |
| 20 | Ч45 | 63:28:0401004:148/чзу1(1) | 63:28:0401004:148 | 217,69 | 218 | 6795 | Самарская область, Пестравский район, п.Воронцовский, автомобильная дорога "Пестравка - Марьевка" - Воронцовский | Земли населенных пунктов | Общее пользование территории | Образование части земельного участка | Самарская область | Министерство транспорта и автомобильных дорог Самарской области, постоянное (бессрочное) пользование |
| 21 | Ч49(1) | 63:28:0402001:1291/чзу1(1) | 63:28:0402001:1291 | 782,43 | 2077 | 8577 | Самарская область, Пестравский район, с.Марьевка, автомобильная дорога "Пестравка- Марьевка" - Идакра | Земли населенных пунктов | Общее пользование территории | Образование части земельного участка | Самарская область | Министерство транспорта и автомобильных дорог Самарской области, постоянное (бессрочное) пользование |
| | Ч49(2) | 63:28:0402001:1291/чзу1(2) | | 1294,12 | | | | | | | | |
| 22 | Ч51 | 63:28:0402001:1297/чзу2(1) | 63:28:0402001:1297 | 62,50 | 63 | 1204 | 446170, Самарская область, Пестравский район, с. Идакра, ул. Центральная, 25Б | Земли населенных пунктов | Ведение огородничества | Образование части земельного участка | Администрация муниципального района Пестравский Самарской области | Юдина Татьяна Николаевна, договор аренды №64 от 09.10.2019 |
| 23 | Ч53 | 63:28:0402001:72/чзу2(1) | 63:28:0402001:72 | 40,03 | 40 | 868 | Самарская область, р-н. Пестравский, с. Идакра, пер. Милицейский, д. 6 | Земли населенных пунктов | Для ведения личного подсобного хозяйства | Образование части земельного участка | Сукачѳ Василий Иванович | - |
| 24 | Ч55 | 63:28:0402001:74/чзу2(1) | 63:28:0402001:74 | 65,28 | 65 | 1085 | Самарская область, р-н. Пестравский, с. Идакра, пер. Милицейский, д. 8 | Земли населенных пунктов | для ведения личного подсобного хозяйства | Образование части земельного участка | Бородин Вячеслав Михайлович | - |

| № п/п | Обозначение на Чертеже | Условный номер образуемого земельного участка (части земельного участка) | Кадастровый квартал/ кадастровый номер исходного земельного участка | Площадь, кв.м. | | Площадь исходного земельного участка, кв.м. | Местоположение | Категория земель | Вид разрешенного использования | Способ образования ЗУ/ЧЗУ | Правообладатель | Арендатор |
|-------|------------------------|--|---|----------------|--------------|---|---|--------------------------|---|--------------------------------------|---|-----------|
| | | | | | | | | | | | | |
| 25 | Ч59 | 63:28:0402002:1036/чзу1(1) | 63:28:0402002:1036 | 4,24 | 4 | 2143 | Самарская область, муниципальный район Пестравский, сельское поселение Красная Поляна, с. Идакра, ул. Рабочая, д.12 | Земли населенных пунктов | Для ведения личного подсобного хозяйства | Образование части земельного участка | Гусаров Николай Федорович | - |
| 26 | Ч62 | 63:28:0503002:395/чзу1(1) | 63:28:0503002:395 | 55,54 | 56 | 400 | 446173, Самарская область, муниципальный район Пестравский, сельское поселение Падовка, село Падовка, улица Клубная, 2А | Земли населенных пунктов | Размещение площадок для спортивных занятий и отдыха | Образование части земельного участка | Сведения отсутствуют | - |
| 27 | Ч63 | 63:28:0503002:9/чзу1(1) | 63:28:0503002:9 | 227,30 | 227 | 13769 | Самарская область, Пестравский район, с. Падовка, ул. Школьная, д. 1 | Земли населенных пунктов | под образовательное учреждение | Образование части земельного участка | Муниципальный район Пестравский Самарской области | - |
| 28 | ПВО1(1) | - | 63:28:0505002 | 24,33 | 429 | - | Российская Федерация, Самарская область, Пестравский район, с.п. Падовка | Земли водного фонда | - | - | - | - |
| | ПВО1(2) | - | | 404,86 | | | | | | | | |
| 29 | ПВО2(1) | - | 63:28:0402002 | 18,2 | 18 | - | Российская Федерация, Самарская область, Пестравский район, сельское поселение Красная Поляна, с. Идакра | Земли водного фонда | - | - | - | - |
| 30 | ПВО3(1) | - | 63:28:0302001 | 121,41 | 121 | - | Российская Федерация, Самарская область, Пестравский район, с.п. Красная Поляна, с. Красная Поляна | Земли водного фонда | - | - | - | - |
| 31 | ПВО4(1) | - | 63:28:0000000 | 342,02 | 508 | - | Российская Федерация, Самарская область, Пестравский район, с.п. Красная Поляна, с. Красная Поляна | Земли водного фонда | - | - | - | - |
| | ПВО4(2) | - | | 165,78 | | | | | | | | |
| | | | | Итого: | 81805 | кв.м. | | | | | | |

Приложение 1

Перечень координат характерных точек образуемых земельных участков (МСК-63 зона 1)

| Номер точки | Координаты | |
|----------------------|------------|------------|
| | X, м | Y, м |
| 63:28:0000000:3У1 | | |
| Площадь: 1323 кв.м | | |
| 63:28:0000000:3У1(1) | | |
| 1 | 305003,92 | 1332171,95 |
| 2 | 305013,95 | 1332176,62 |
| 3 | 305013,96 | 1332176,62 |
| 4 | 304981,17 | 1332246,71 |
| 5 | 305059,04 | 1332286,52 |
| 6 | 305050,91 | 1332304,01 |
| 7 | 305033,88 | 1332340,68 |
| 8 | 304955,73 | 1332301,50 |
| 9 | 304917,36 | 1332383,60 |
| 10 | 304940,95 | 1332396,04 |
| 11 | 304915,78 | 1332450,20 |
| 12 | 304860,42 | 1332422,89 |
| 13 | 304885,34 | 1332367,28 |
| 14 | 304907,93 | 1332378,57 |
| 15 | 304945,74 | 1332296,62 |
| 16 | 304922,80 | 1332285,05 |
| 17 | 304947,74 | 1332229,45 |
| 18 | 304971,75 | 1332241,67 |
| 1 | 305003,92 | 1332171,95 |
| 19 | 305004,07 | 1332172,09 |
| 20 | 305013,72 | 1332176,65 |
| 21 | 304980,92 | 1332246,81 |
| 22 | 305058,77 | 1332286,62 |
| 23 | 305033,78 | 1332340,41 |
| 24 | 304955,64 | 1332301,22 |
| 25 | 304917,11 | 1332383,69 |
| 26 | 304940,68 | 1332396,13 |
| 27 | 304915,68 | 1332449,93 |
| 28 | 304860,69 | 1332422,79 |
| 29 | 304885,44 | 1332367,57 |
| 30 | 304908,03 | 1332378,83 |
| 31 | 304946,00 | 1332296,52 |
| 32 | 304923,06 | 1332284,95 |
| 33 | 304947,82 | 1332229,72 |
| 34 | 304971,84 | 1332241,94 |
| 19 | 305004,07 | 1332172,09 |
| 63:28:0000000:3У1(2) | | |
| 35 | 305354,49 | 1332442,04 |
| 36 | 305354,83 | 1332442,20 |
| 37 | 305346,31 | 1332462,73 |
| 38 | 305345,52 | 1332464,88 |
| 39 | 305344,96 | 1332464,62 |
| 40 | 305345,74 | 1332462,50 |
| 41 | 305354,30 | 1332442,49 |
| 35 | 305354,49 | 1332442,04 |
| 63:28:0000000:3У1(3) | | |
| 42 | 305156,11 | 1333068,35 |
| 43 | 305161,07 | 1333078,75 |
| 44 | 305158,41 | 1333080,77 |
| 45 | 305150,72 | 1333081,95 |
| 46 | 305139,50 | 1333090,43 |
| 47 | 305127,77 | 1333065,86 |
| 48 | 305130,11 | 1333067,96 |
| 49 | 305143,36 | 1333070,94 |
| 50 | 305154,50 | 1333069,22 |
| 42 | 305156,11 | 1333068,35 |
| 63:28:0000000:3У1(4) | | |
| 51 | 305298,34 | 1333366,34 |
| 52 | 305301,80 | 1333372,67 |
| 53 | 305302,01 | 1333373,27 |
| 54 | 305287,41 | 1333384,16 |
| 55 | 305283,83 | 1333379,34 |
| 56 | 305294,74 | 1333371,20 |
| 57 | 305275,29 | 1333367,85 |

| Номер точки | Координаты | |
|----------------------|------------|------------|
| | X, м | Y, м |
| 58 | 305270,11 | 1333360,88 |
| 59 | 305297,70 | 1333365,62 |
| 51 | 305298,34 | 1333366,34 |
| 63:28:0000000:3У1(5) | | |
| 60 | 305328,62 | 1333389,40 |
| 61 | 305328,87 | 1333389,86 |
| 62 | 305331,08 | 1333393,89 |
| 63 | 305330,22 | 1333395,79 |
| 64 | 305314,76 | 1333420,51 |
| 65 | 305310,12 | 1333434,43 |
| 66 | 305307,36 | 1333423,70 |
| 67 | 305309,29 | 1333417,94 |
| 68 | 305325,38 | 1333392,22 |
| 60 | 305328,62 | 1333389,40 |
| 63:28:0000000:3У1(6) | | |
| 69 | 305482,06 | 1336743,98 |
| 70 | 305482,15 | 1336744,20 |
| 71 | 305453,98 | 1336739,82 |
| 72 | 305453,89 | 1336739,60 |
| 69 | 305482,06 | 1336743,98 |
| 63:28:0000000:3У1(7) | | |
| 73 | 305016,49 | 1332171,18 |
| 74 | 305016,48 | 1332171,18 |
| 75 | 305006,36 | 1332166,36 |
| 76 | 305009,54 | 1332159,72 |
| 77 | 304985,66 | 1332147,92 |
| 78 | 305010,58 | 1332092,32 |
| 79 | 305036,51 | 1332105,49 |
| 80 | 305074,32 | 1332023,56 |
| 81 | 305050,41 | 1332011,98 |
| 82 | 305075,34 | 1331956,37 |
| 83 | 305101,26 | 1331970,26 |
| 84 | 305139,06 | 1331888,32 |
| 85 | 305114,21 | 1331876,03 |
| 86 | 305139,14 | 1331820,44 |
| 87 | 305194,73 | 1331849,19 |
| 88 | 305169,57 | 1331903,35 |
| 89 | 305149,07 | 1331893,20 |
| 90 | 305110,66 | 1331974,73 |
| 91 | 305130,93 | 1331985,14 |
| 92 | 305105,76 | 1332039,29 |
| 93 | 305084,30 | 1332028,43 |
| 94 | 305045,93 | 1332110,53 |
| 95 | 305066,18 | 1332121,07 |
| 96 | 305041,00 | 1332175,23 |
| 97 | 305019,54 | 1332164,60 |
| 73 | 305016,49 | 1332171,18 |
| 98 | 305139,23 | 1331820,71 |
| 99 | 305194,47 | 1331849,28 |
| 100 | 305169,47 | 1331903,09 |
| 101 | 305148,97 | 1331892,93 |
| 102 | 305110,40 | 1331974,82 |
| 103 | 305130,68 | 1331985,22 |
| 104 | 305105,67 | 1332039,03 |
| 105 | 305084,21 | 1332028,15 |
| 106 | 305045,68 | 1332110,62 |
| 107 | 305065,91 | 1332121,16 |
| 108 | 305040,92 | 1332174,96 |
| 109 | 305019,45 | 1332164,34 |
| 110 | 305016,39 | 1332170,91 |
| 111 | 305006,63 | 1332166,27 |
| 112 | 305009,81 | 1332159,64 |
| 113 | 304985,91 | 1332147,82 |
| 114 | 305010,68 | 1332092,60 |
| 115 | 305036,60 | 1332105,76 |
| 116 | 305074,57 | 1332023,45 |
| 117 | 305050,67 | 1332011,89 |

| Номер точки | Координаты | |
|----------------------|------------|------------|
| | X, м | Y, м |
| 118 | 305075,43 | 1331956,65 |
| 119 | 305101,35 | 1331970,55 |
| 120 | 305139,33 | 1331888,23 |
| 121 | 305114,48 | 1331875,95 |
| 98 | 305139,23 | 1331820,71 |
| 63:28:0000000:3У2 | | |
| Площадь: 18665 кв.м | | |
| 63:28:0000000:3У2(1) | | |
| 122 | 305282,33 | 1333219,84 |
| 123 | 305281,48 | 1333220,88 |
| 124 | 305277,67 | 1333223,62 |
| 125 | 305275,88 | 1333224,91 |
| 126 | 305273,76 | 1333221,02 |
| 127 | 305275,67 | 1333220,03 |
| 128 | 305276,59 | 1333221,81 |
| 129 | 305281,92 | 1333219,05 |
| 122 | 305282,33 | 1333219,84 |
| 63:28:0000000:3У2(2) | | |
| 130 | 305674,41 | 1334258,12 |
| 131 | 305678,59 | 1334261,79 |
| 132 | 305677,20 | 1334266,92 |
| 133 | 305676,23 | 1334266,66 |
| 134 | 305673,65 | 1334276,15 |
| 135 | 305646,15 | 1334317,10 |
| 136 | 305646,98 | 1334317,66 |
| 137 | 305643,63 | 1334322,64 |
| 138 | 305638,65 | 1334319,30 |
| 139 | 305642,00 | 1334314,32 |
| 140 | 305642,83 | 1334314,87 |
| 141 | 305669,97 | 1334274,47 |
| 142 | 305672,37 | 1334265,61 |
| 143 | 305671,41 | 1334265,35 |
| 144 | 305672,98 | 1334259,56 |
| 145 | 305673,95 | 1334259,82 |
| 130 | 305674,41 | 1334258,12 |
| 63:28:0000000:3У2(3) | | |
| 146 | 306613,52 | 1331542,21 |
| 147 | 306618,29 | 1331523,12 |
| 148 | 306619,26 | 1331519,24 |
| 149 | 306621,05 | 1331512,11 |
| 150 | 306621,81 | 1331528,15 |
| 151 | 306621,48 | 1331528,71 |
| 152 | 306622,39 | 1331529,27 |
| 153 | 306619,23 | 1331534,37 |
| 154 | 306618,44 | 1331533,88 |
| 155 | 306616,75 | 1331536,74 |
| 156 | 306617,66 | 1331537,31 |
| 157 | 306614,49 | 1331542,41 |
| 158 | 306613,70 | 1331541,91 |
| 146 | 306613,52 | 1331542,21 |
| 63:28:0000000:3У2(4) | | |
| 159 | 306292,65 | 1333435,94 |
| 160 | 306304,49 | 1333438,12 |
| 161 | 306368,06 | 1333455,15 |
| 162 | 306373,67 | 1333456,70 |
| 163 | 306417,65 | 1333470,14 |
| 164 | 306532,85 | 1333493,83 |
| 165 | 306555,46 | 1333499,40 |
| 166 | 306554,90 | 1333503,38 |
| 167 | 306531,97 | 1333497,73 |
| 168 | 306416,66 | 1333474,02 |
| 169 | 306317,27 | 1333443,64 |
| 170 | 306296,04 | 1333439,06 |
| 171 | 306287,02 | 1333441,94 |
| 172 | 306268,56 | 1333436,70 |
| 173 | 306269,64 | 1333432,84 |
| 174 | 306286,96 | 1333437,76 |

| Номер точки | Координаты | |
|-----------------------|------------|------------|
| | X, м | Y, м |
| 159 | 306292,65 | 1333435,94 |
| 63:28:0000000:3Y2(5) | | |
| 175 | 306175,11 | 1333818,03 |
| 176 | 306176,18 | 1333814,17 |
| 177 | 306220,26 | 1333825,19 |
| 178 | 306258,29 | 1333820,27 |
| 179 | 306408,88 | 1333858,08 |
| 180 | 306408,01 | 1333861,99 |
| 181 | 306258,06 | 1333824,34 |
| 182 | 306220,03 | 1333829,25 |
| 175 | 306175,11 | 1333818,03 |
| 63:28:0000000:3Y2(6) | | |
| 183 | 306225,44 | 1332261,28 |
| 184 | 306207,12 | 1332292,21 |
| 185 | 306221,95 | 1332301,00 |
| 186 | 306254,90 | 1332319,43 |
| 187 | 306255,89 | 1332319,78 |
| 188 | 306256,23 | 1332318,84 |
| 189 | 306261,87 | 1332320,87 |
| 190 | 306261,53 | 1332321,81 |
| 191 | 306262,17 | 1332322,04 |
| 192 | 306307,94 | 1332338,56 |
| 193 | 306308,22 | 1332337,69 |
| 194 | 306313,92 | 1332339,56 |
| 195 | 306313,33 | 1332341,36 |
| 196 | 306298,38 | 1332338,46 |
| 197 | 306285,22 | 1332334,61 |
| 198 | 306260,81 | 1332325,80 |
| 199 | 306260,18 | 1332325,58 |
| 200 | 306260,07 | 1332325,88 |
| 201 | 306251,27 | 1332321,98 |
| 202 | 306219,96 | 1332304,46 |
| 203 | 306201,64 | 1332293,61 |
| 204 | 306219,96 | 1332262,69 |
| 205 | 306185,64 | 1332242,43 |
| 206 | 306187,81 | 1332239,07 |
| 183 | 306225,44 | 1332261,28 |
| 63:28:0000000:3Y2(7) | | |
| 207 | 306018,98 | 1332682,75 |
| 208 | 306023,54 | 1332675,88 |
| 209 | 306029,30 | 1332665,30 |
| 210 | 306032,33 | 1332667,13 |
| 211 | 306024,95 | 1332679,35 |
| 212 | 306025,45 | 1332679,65 |
| 213 | 306022,35 | 1332684,79 |
| 207 | 306018,98 | 1332682,75 |
| 63:28:0000000:3Y2(8) | | |
| 214 | 306360,69 | 1332365,52 |
| 215 | 306364,65 | 1332366,09 |
| 216 | 306364,05 | 1332368,69 |
| 217 | 306365,07 | 1332368,95 |
| 218 | 306363,61 | 1332374,76 |
| 219 | 306357,79 | 1332373,30 |
| 220 | 306359,25 | 1332367,48 |
| 221 | 306360,17 | 1332367,71 |
| 214 | 306360,69 | 1332365,52 |
| 63:28:0000000:3Y2(9) | | |
| 222 | 306537,58 | 1333577,89 |
| 223 | 306532,78 | 1333602,97 |
| 224 | 306529,76 | 1333602,29 |
| 225 | 306533,80 | 1333584,21 |
| 222 | 306537,58 | 1333577,89 |
| 63:28:0000000:3Y2(10) | | |
| 226 | 306506,89 | 1332352,27 |
| 227 | 306501,72 | 1332355,63 |
| 228 | 306495,39 | 1332356,91 |
| 229 | 306485,21 | 1332354,68 |
| 230 | 306484,61 | 1332357,17 |
| 231 | 306480,61 | 1332356,67 |

| Номер точки | Координаты | |
|-----------------------|------------|------------|
| | X, м | Y, м |
| 232 | 306482,25 | 1332349,94 |
| 233 | 306502,56 | 1332354,39 |
| 234 | 306506,28 | 1332352,12 |
| 226 | 306506,89 | 1332352,27 |
| 63:28:0000000:3Y2(11) | | |
| 235 | 306172,31 | 1333717,72 |
| 236 | 306171,22 | 1333723,63 |
| 237 | 306167,46 | 1333722,69 |
| 238 | 306167,69 | 1333721,74 |
| 239 | 306167,04 | 1333721,57 |
| 240 | 306117,75 | 1333717,68 |
| 241 | 306056,17 | 1333712,04 |
| 242 | 306056,08 | 1333713,03 |
| 243 | 306050,10 | 1333712,48 |
| 244 | 306050,19 | 1333711,49 |
| 245 | 306014,25 | 1333708,20 |
| 246 | 305949,69 | 1333700,20 |
| 247 | 305949,57 | 1333701,19 |
| 248 | 305943,62 | 1333700,45 |
| 249 | 305944,36 | 1333694,49 |
| 250 | 305950,31 | 1333695,23 |
| 251 | 305950,19 | 1333696,23 |
| 252 | 306014,67 | 1333704,22 |
| 253 | 306050,56 | 1333707,51 |
| 254 | 306050,65 | 1333706,51 |
| 255 | 306056,63 | 1333707,06 |
| 256 | 306056,53 | 1333708,05 |
| 257 | 306118,09 | 1333713,69 |
| 258 | 306167,69 | 1333717,61 |
| 259 | 306168,65 | 1333717,85 |
| 260 | 306168,92 | 1333716,87 |
| 235 | 306172,31 | 1333717,72 |
| 63:28:0000000:3Y2(12) | | |
| 261 | 306003,76 | 1334215,53 |
| 262 | 305991,25 | 1334224,11 |
| 263 | 305953,17 | 1334239,88 |
| 264 | 305951,46 | 1334240,51 |
| 265 | 305906,52 | 1334257,58 |
| 266 | 305904,13 | 1334251,63 |
| 267 | 305899,68 | 1334253,06 |
| 268 | 305876,53 | 1334260,41 |
| 269 | 305998,46 | 1334210,30 |
| 270 | 305999,45 | 1334211,59 |
| 271 | 306000,22 | 1334210,99 |
| 261 | 306003,76 | 1334215,53 |
| 63:28:0000000:3Y2(13) | | |
| 272 | 306011,90 | 1334236,02 |
| 273 | 306014,74 | 1334234,70 |
| 274 | 306026,94 | 1334224,77 |
| 275 | 306039,44 | 1334207,03 |
| 276 | 306058,79 | 1334159,23 |
| 277 | 306061,37 | 1334160,26 |
| 278 | 306059,14 | 1334165,83 |
| 279 | 306058,21 | 1334165,45 |
| 280 | 306051,78 | 1334181,52 |
| 281 | 306052,71 | 1334181,90 |
| 282 | 306050,48 | 1334187,47 |
| 283 | 306049,55 | 1334187,09 |
| 284 | 306044,06 | 1334200,80 |
| 285 | 306045,05 | 1334201,22 |
| 286 | 306042,68 | 1334206,74 |
| 287 | 306041,76 | 1334206,34 |
| 288 | 306040,36 | 1334209,60 |
| 289 | 306028,08 | 1334226,57 |
| 290 | 306025,26 | 1334228,76 |
| 291 | 306025,88 | 1334229,55 |
| 292 | 306021,14 | 1334233,24 |
| 293 | 306020,53 | 1334232,45 |
| 294 | 306018,16 | 1334234,30 |

| Номер точки | Координаты | |
|-----------------------|------------|------------|
| | X, м | Y, м |
| 295 | 306018,78 | 1334235,08 |
| 296 | 306014,04 | 1334238,77 |
| 272 | 306011,90 | 1334236,02 |
| 63:28:0000000:3Y2(14) | | |
| 297 | 306459,82 | 1333983,78 |
| 298 | 306460,79 | 1333979,90 |
| 299 | 306467,18 | 1333981,45 |
| 300 | 306458,59 | 1334016,84 |
| 301 | 306459,55 | 1334017,07 |
| 302 | 306458,16 | 1334022,91 |
| 303 | 306457,19 | 1334022,68 |
| 304 | 306449,10 | 1334057,22 |
| 305 | 306450,08 | 1334057,45 |
| 306 | 306448,69 | 1334063,29 |
| 307 | 306447,73 | 1334063,06 |
| 308 | 306431,22 | 1334133,00 |
| 309 | 306432,19 | 1334133,23 |
| 310 | 306430,80 | 1334139,06 |
| 311 | 306424,97 | 1334137,67 |
| 312 | 306426,36 | 1334131,84 |
| 313 | 306427,33 | 1334132,07 |
| 314 | 306443,84 | 1334062,13 |
| 315 | 306442,86 | 1334061,90 |
| 316 | 306444,25 | 1334056,06 |
| 317 | 306445,21 | 1334056,29 |
| 318 | 306453,30 | 1334021,75 |
| 319 | 306452,32 | 1334021,52 |
| 320 | 306453,71 | 1334015,68 |
| 321 | 306454,70 | 1334015,92 |
| 322 | 306462,35 | 1333984,39 |
| 297 | 306459,82 | 1333983,78 |
| 63:28:0000000:3Y2(15) | | |
| 323 | 306470,29 | 1333872,82 |
| 324 | 306469,49 | 1333876,74 |
| 325 | 306463,70 | 1333875,44 |
| 326 | 306464,55 | 1333871,53 |
| 323 | 306470,29 | 1333872,82 |
| 63:28:0000000:3Y2(16) | | |
| 327 | 306129,64 | 1332479,36 |
| 328 | 306126,56 | 1332478,94 |
| 329 | 306111,80 | 1332467,87 |
| 330 | 306100,36 | 1332460,52 |
| 331 | 306102,02 | 1332457,71 |
| 327 | 306129,64 | 1332479,36 |
| 63:28:0000000:3Y2(17) | | |
| 332 | 305909,26 | 1332431,36 |
| 333 | 305935,51 | 1332440,00 |
| 334 | 305962,38 | 1332449,85 |
| 335 | 305990,91 | 1332463,63 |
| 336 | 306001,55 | 1332470,81 |
| 337 | 306000,31 | 1332472,65 |
| 338 | 305990,40 | 1332467,31 |
| 339 | 305980,25 | 1332463,35 |
| 340 | 305956,27 | 1332458,90 |
| 341 | 305923,03 | 1332450,92 |
| 342 | 305883,12 | 1332445,00 |
| 343 | 305839,72 | 1332454,30 |
| 344 | 305744,23 | 1332444,89 |
| 345 | 305605,52 | 1332457,17 |
| 346 | 305466,54 | 1332468,16 |
| 347 | 305382,28 | 1332466,72 |
| 348 | 305374,56 | 1332478,08 |
| 349 | 305367,74 | 1332474,98 |
| 350 | 305369,77 | 1332470,16 |
| 351 | 305379,89 | 1332446,18 |
| 352 | 305397,56 | 1332443,81 |
| 353 | 305403,64 | 1332442,91 |
| 354 | 305466,12 | 1332444,65 |
| 355 | 305603,78 | 1332435,30 |

| Номер точки | Координаты | |
|-------------|------------|------------|
| | X, м | Y, м |
| 356 | 305744,32 | 1332426,31 |
| 357 | 305838,67 | 1332435,60 |
| 358 | 305878,41 | 1332427,09 |
| 359 | 305881,65 | 1332427,15 |
| 360 | 305900,84 | 1332429,68 |
| 332 | 305909,26 | 1332431,36 |

| 63:28:0401004:3У1 | | |
|----------------------|-----------|------------|
| Площадь: 7520 кв.м | | |
| 63:28:0401004:3У1(1) | | |
| 361 | 312719,23 | 1344868,78 |
| 362 | 312705,59 | 1344878,94 |
| 363 | 312712,02 | 1344887,46 |
| 364 | 312691,01 | 1344881,52 |
| 365 | 312588,97 | 1344906,73 |
| 366 | 312556,06 | 1344929,07 |
| 367 | 312544,86 | 1344942,64 |
| 368 | 312504,86 | 1344979,21 |
| 369 | 312490,76 | 1344981,83 |
| 370 | 312490,82 | 1344976,12 |
| 371 | 312488,49 | 1344961,91 |
| 372 | 312505,68 | 1344958,72 |
| 373 | 312542,46 | 1344914,13 |
| 374 | 312580,70 | 1344888,17 |
| 375 | 312691,35 | 1344860,83 |
| 361 | 312719,23 | 1344868,78 |
| 63:28:0401004:3У1(2) | | |
| 376 | 312712,41 | 1344887,97 |
| 377 | 312714,87 | 1344891,23 |
| 378 | 312686,25 | 1344923,82 |
| 379 | 312721,83 | 1344955,08 |
| 380 | 312722,19 | 1344954,64 |
| 381 | 312726,94 | 1344958,30 |
| 382 | 312726,22 | 1344959,20 |
| 383 | 312823,41 | 1345057,35 |
| 384 | 312820,65 | 1345060,25 |
| 385 | 312723,69 | 1344962,33 |
| 386 | 312723,18 | 1344962,97 |
| 387 | 312722,17 | 1344962,21 |
| 388 | 312647,46 | 1345041,58 |
| 389 | 312648,33 | 1345042,46 |
| 390 | 312643,97 | 1345046,59 |
| 391 | 312643,34 | 1345045,95 |
| 392 | 312641,68 | 1345047,72 |
| 393 | 312639,18 | 1345045,36 |
| 394 | 312626,70 | 1345059,47 |
| 395 | 312627,53 | 1345060,13 |
| 396 | 312623,69 | 1345064,74 |
| 397 | 312622,90 | 1345064,11 |
| 398 | 312610,96 | 1345078,88 |
| 399 | 312615,71 | 1345082,71 |
| 400 | 312611,90 | 1345087,34 |
| 401 | 312607,17 | 1345083,53 |
| 402 | 312586,85 | 1345102,39 |
| 403 | 312548,75 | 1345072,19 |
| 404 | 312544,43 | 1345076,85 |
| 405 | 312542,14 | 1345074,54 |
| 406 | 312545,68 | 1345066,67 |
| 407 | 312547,66 | 1345064,53 |
| 408 | 312551,89 | 1345068,80 |
| 409 | 312551,47 | 1345069,25 |
| 410 | 312586,64 | 1345097,12 |
| 411 | 312603,99 | 1345081,02 |
| 412 | 312603,28 | 1345080,47 |
| 413 | 312607,09 | 1345075,83 |
| 414 | 312607,82 | 1345076,41 |
| 415 | 312618,35 | 1345063,39 |
| 416 | 312622,06 | 1345059,56 |
| 417 | 312620,97 | 1345058,63 |

| Номер точки | Координаты | |
|----------------------|------------|------------|
| | X, м | Y, м |
| 418 | 312622,84 | 1345056,39 |
| 419 | 312623,57 | 1345056,97 |
| 420 | 312638,91 | 1345039,62 |
| 421 | 312640,76 | 1345041,36 |
| 422 | 312644,10 | 1345038,19 |
| 423 | 312644,64 | 1345038,73 |
| 424 | 312718,99 | 1344959,75 |
| 425 | 312718,42 | 1344959,31 |
| 426 | 312719,32 | 1344958,20 |
| 427 | 312680,60 | 1344924,19 |
| 376 | 312712,41 | 1344887,97 |
| 63:28:0401004:3У1(3) | | |
| 428 | 312830,94 | 1345071,75 |
| 429 | 312834,05 | 1345069,25 |
| 430 | 312835,79 | 1345071,26 |
| 431 | 312836,38 | 1345070,72 |
| 432 | 312840,61 | 1345074,99 |
| 433 | 312832,64 | 1345082,56 |
| 434 | 312828,42 | 1345078,30 |
| 435 | 312832,88 | 1345074,00 |
| 428 | 312830,94 | 1345071,75 |
| 63:28:0401004:3У1(4) | | |
| 436 | 312735,86 | 1345164,16 |
| 437 | 312738,93 | 1345161,59 |
| 438 | 312741,32 | 1345164,16 |
| 439 | 312741,99 | 1345163,55 |
| 440 | 312746,21 | 1345167,81 |
| 441 | 312741,86 | 1345171,94 |
| 442 | 312737,64 | 1345167,68 |
| 443 | 312738,42 | 1345166,91 |
| 436 | 312735,86 | 1345164,16 |
| 444 | 312743,10 | 1345168,17 |
| 445 | 312743,10 | 1345168,37 |
| 446 | 312742,90 | 1345168,37 |
| 447 | 312742,90 | 1345168,17 |
| 444 | 312743,10 | 1345168,17 |
| 63:28:0401004:3У1(5) | | |
| 448 | 312685,64 | 1345207,08 |
| 449 | 312688,71 | 1345204,51 |
| 450 | 312690,94 | 1345206,91 |
| 451 | 312695,24 | 1345202,86 |
| 452 | 312699,47 | 1345207,13 |
| 453 | 312691,50 | 1345214,71 |
| 454 | 312687,28 | 1345210,44 |
| 455 | 312688,06 | 1345209,68 |
| 448 | 312685,64 | 1345207,08 |
| 63:28:0401004:3У1(6) | | |
| 456 | 312622,93 | 1345258,99 |
| 457 | 312627,80 | 1345255,81 |
| 458 | 312627,95 | 1345255,67 |
| 459 | 312630,49 | 1345258,81 |
| 460 | 312625,74 | 1345262,47 |
| 456 | 312622,93 | 1345258,99 |
| 63:28:0401004:3У1(7) | | |
| 461 | 312527,94 | 1345331,83 |
| 462 | 312536,84 | 1345327,61 |
| 463 | 312560,27 | 1345309,50 |
| 464 | 312587,50 | 1345287,03 |
| 465 | 312594,34 | 1345281,25 |
| 466 | 312595,26 | 1345282,39 |
| 467 | 312567,48 | 1345304,92 |
| 468 | 312568,64 | 1345306,22 |
| 469 | 312564,29 | 1345310,35 |
| 470 | 312562,72 | 1345308,77 |
| 471 | 312516,98 | 1345345,86 |
| 472 | 312517,55 | 1345346,44 |
| 473 | 312509,31 | 1345353,72 |
| 474 | 312505,11 | 1345349,43 |

| Номер точки | Координаты | |
|----------------------|------------|------------|
| | X, м | Y, м |
| 475 | 312513,00 | 1345341,80 |
| 476 | 312514,17 | 1345342,99 |
| 461 | 312527,94 | 1345331,83 |
| 63:28:0401004:3У1(8) | | |
| 477 | 312560,10 | 1345295,78 |
| 478 | 312555,62 | 1345299,78 |
| 479 | 312551,91 | 1345296,03 |
| 480 | 312556,27 | 1345291,90 |
| 477 | 312560,10 | 1345295,78 |

| 63:28:0401004:3У2 | | |
|--------------------|-----------|------------|
| Площадь: 2580 кв.м | | |
| 481 | 312828,28 | 1345062,56 |
| 429 | 312834,05 | 1345069,25 |
| 428 | 312830,94 | 1345071,75 |
| 482 | 312825,38 | 1345065,32 |
| 483 | 312824,81 | 1345065,87 |
| 484 | 312824,11 | 1345065,16 |
| 485 | 312801,27 | 1345087,57 |
| 486 | 312802,04 | 1345088,35 |
| 487 | 312797,69 | 1345092,48 |
| 488 | 312796,93 | 1345091,72 |
| 489 | 312731,87 | 1345152,44 |
| 490 | 312732,59 | 1345153,17 |
| 491 | 312731,78 | 1345153,91 |
| 437 | 312738,93 | 1345161,59 |
| 436 | 312735,86 | 1345164,16 |
| 492 | 312728,88 | 1345156,67 |
| 493 | 312728,24 | 1345157,30 |
| 494 | 312727,48 | 1345156,53 |
| 495 | 312683,55 | 1345197,40 |
| 496 | 312684,27 | 1345198,13 |
| 497 | 312683,46 | 1345198,87 |
| 449 | 312688,71 | 1345204,51 |
| 448 | 312685,64 | 1345207,08 |
| 498 | 312680,56 | 1345201,63 |
| 499 | 312679,92 | 1345202,26 |
| 500 | 312679,12 | 1345201,45 |
| 501 | 312652,17 | 1345225,58 |
| 502 | 312652,69 | 1345226,22 |
| 503 | 312647,97 | 1345229,93 |
| 504 | 312647,64 | 1345229,53 |
| 505 | 312623,24 | 1345250,28 |
| 506 | 312623,89 | 1345251,14 |
| 507 | 312623,19 | 1345251,64 |
| 508 | 312625,86 | 1345254,78 |
| 509 | 312626,72 | 1345254,14 |
| 458 | 312627,95 | 1345255,67 |
| 457 | 312627,80 | 1345255,81 |
| 456 | 312622,93 | 1345258,99 |
| 510 | 312621,97 | 1345257,80 |
| 511 | 312622,69 | 1345257,23 |
| 512 | 312619,96 | 1345254,02 |
| 513 | 312619,07 | 1345254,70 |
| 514 | 312618,55 | 1345254,03 |
| 515 | 312602,55 | 1345266,06 |
| 516 | 312603,22 | 1345266,93 |
| 517 | 312598,37 | 1345270,47 |
| 518 | 312597,82 | 1345269,75 |
| 519 | 312590,10 | 1345276,02 |
| 465 | 312594,34 | 1345281,25 |
| 464 | 312587,50 | 1345287,03 |
| 463 | 312560,27 | 1345309,50 |
| 462 | 312536,84 | 1345327,61 |
| 461 | 312527,94 | 1345331,83 |
| 520 | 312560,91 | 1345305,09 |
| 521 | 312556,63 | 1345299,81 |
| 522 | 312556,13 | 1345300,30 |
| 478 | 312555,62 | 1345299,78 |

| Номер точки | Координаты | |
|-------------|------------|------------|
| | X, м | Y, м |
| 477 | 312560,10 | 1345295,78 |
| 523 | 312560,49 | 1345296,17 |
| 524 | 312559,54 | 1345297,04 |
| 525 | 312563,91 | 1345302,44 |
| 526 | 312564,42 | 1345301,95 |
| 527 | 312564,59 | 1345302,12 |
| 528 | 312589,64 | 1345281,80 |
| 529 | 312584,47 | 1345275,43 |
| 530 | 312595,39 | 1345266,58 |
| 531 | 312594,72 | 1345265,70 |
| 532 | 312599,57 | 1345262,16 |
| 533 | 312600,12 | 1345262,88 |
| 534 | 312616,11 | 1345250,87 |
| 535 | 312615,40 | 1345249,95 |
| 536 | 312620,22 | 1345246,38 |
| 537 | 312620,79 | 1345247,12 |
| 538 | 312645,10 | 1345226,44 |
| 539 | 312644,16 | 1345225,29 |
| 540 | 312648,88 | 1345221,58 |
| 541 | 312649,63 | 1345222,49 |
| 542 | 312676,30 | 1345198,61 |
| 543 | 312675,69 | 1345198,00 |
| 544 | 312680,05 | 1345193,86 |
| 545 | 312680,74 | 1345194,56 |
| 546 | 312724,66 | 1345153,69 |
| 547 | 312724,01 | 1345153,04 |
| 548 | 312728,37 | 1345148,91 |
| 549 | 312729,05 | 1345149,60 |
| 550 | 312794,12 | 1345088,88 |
| 551 | 312793,47 | 1345088,22 |
| 552 | 312797,82 | 1345084,09 |
| 553 | 312798,45 | 1345084,73 |
| 554 | 312821,29 | 1345062,32 |
| 555 | 312820,59 | 1345061,61 |
| 556 | 312821,31 | 1345060,91 |
| 384 | 312820,65 | 1345060,25 |
| 383 | 312823,41 | 1345057,35 |
| 557 | 312824,21 | 1345058,15 |
| 558 | 312824,94 | 1345057,47 |
| 559 | 312825,65 | 1345058,19 |
| 560 | 312912,65 | 1344978,36 |
| 561 | 312911,97 | 1344977,62 |
| 562 | 312916,39 | 1344973,57 |
| 563 | 312917,14 | 1344974,38 |
| 564 | 312965,07 | 1344933,39 |
| 565 | 312964,42 | 1344932,63 |
| 566 | 312968,98 | 1344928,73 |
| 567 | 312972,88 | 1344933,29 |
| 568 | 312968,32 | 1344937,19 |
| 569 | 312967,67 | 1344936,43 |
| 570 | 312919,85 | 1344977,33 |
| 571 | 312920,45 | 1344977,99 |
| 572 | 312916,03 | 1344982,04 |
| 573 | 312915,35 | 1344981,31 |
| 574 | 312828,46 | 1345061,03 |
| 575 | 312829,17 | 1345061,74 |
| 481 | 312828,28 | 1345062,56 |

| | | |
|----------------------|-----------|------------|
| 63:28:0000000:3У3 | | |
| Площадь: 15378 кв.м | | |
| 63:28:0000000:3У3(1) | | |
| 576 | 306268,20 | 1333432,43 |
| 173 | 306269,64 | 1333432,84 |
| 172 | 306268,56 | 1333436,70 |
| 577 | 306267,23 | 1333436,32 |
| 578 | 306267,00 | 1333437,19 |
| 579 | 306265,97 | 1333436,93 |
| 580 | 306264,06 | 1333443,80 |
| 581 | 306264,96 | 1333444,02 |

| Номер точки | Координаты | |
|-------------|------------|------------|
| | X, м | Y, м |
| 582 | 306263,49 | 1333449,84 |
| 583 | 306262,57 | 1333449,61 |
| 584 | 306253,50 | 1333488,19 |
| 585 | 306254,51 | 1333488,45 |
| 586 | 306253,05 | 1333494,26 |
| 587 | 306252,05 | 1333494,01 |
| 588 | 306240,93 | 1333536,50 |
| 589 | 306241,87 | 1333536,74 |
| 590 | 306240,41 | 1333542,56 |
| 591 | 306239,45 | 1333542,32 |
| 592 | 306230,00 | 1333580,74 |
| 593 | 306230,98 | 1333580,99 |
| 594 | 306229,52 | 1333586,80 |
| 595 | 306228,54 | 1333586,56 |
| 596 | 306221,91 | 1333612,60 |
| 597 | 306222,88 | 1333612,84 |
| 598 | 306221,41 | 1333618,66 |
| 599 | 306220,49 | 1333618,43 |
| 600 | 306218,79 | 1333625,77 |
| 601 | 306219,81 | 1333626,03 |
| 602 | 306218,34 | 1333631,85 |
| 603 | 306217,40 | 1333631,61 |
| 604 | 306209,57 | 1333664,04 |
| 605 | 306210,57 | 1333664,29 |
| 606 | 306209,10 | 1333670,11 |
| 607 | 306208,17 | 1333669,87 |
| 608 | 306204,55 | 1333685,07 |
| 609 | 306205,56 | 1333685,32 |
| 610 | 306204,09 | 1333691,14 |
| 611 | 306203,14 | 1333690,90 |
| 612 | 306195,10 | 1333723,37 |
| 613 | 306196,08 | 1333723,62 |
| 614 | 306194,62 | 1333729,44 |
| 615 | 306193,66 | 1333729,20 |
| 616 | 306189,08 | 1333747,67 |
| 617 | 306190,06 | 1333747,92 |
| 618 | 306188,60 | 1333753,74 |
| 619 | 306187,69 | 1333753,51 |
| 620 | 306181,53 | 1333780,37 |
| 621 | 306182,56 | 1333780,63 |
| 622 | 306181,09 | 1333786,45 |
| 623 | 306180,13 | 1333786,20 |
| 624 | 306173,52 | 1333812,48 |
| 625 | 306174,49 | 1333812,72 |
| 626 | 306174,24 | 1333813,69 |
| 176 | 306176,18 | 1333814,17 |
| 175 | 306175,11 | 1333818,03 |
| 627 | 306173,27 | 1333817,57 |
| 628 | 306173,02 | 1333818,54 |
| 629 | 306172,00 | 1333818,28 |
| 630 | 306166,59 | 1333838,39 |
| 631 | 306167,56 | 1333838,65 |
| 632 | 306166,00 | 1333844,45 |
| 633 | 306165,03 | 1333844,19 |
| 634 | 306161,53 | 1333857,22 |
| 635 | 306162,49 | 1333857,48 |
| 636 | 306160,93 | 1333863,28 |
| 637 | 306159,90 | 1333863,00 |
| 638 | 306149,17 | 1333899,49 |
| 639 | 306150,12 | 1333899,77 |
| 640 | 306148,45 | 1333905,53 |
| 641 | 306147,49 | 1333905,25 |
| 642 | 306140,48 | 1333929,45 |
| 643 | 306141,44 | 1333929,72 |
| 644 | 306139,77 | 1333935,49 |
| 645 | 306138,74 | 1333935,19 |
| 646 | 306120,84 | 1333991,71 |
| 647 | 306121,84 | 1333992,04 |
| 648 | 306119,93 | 1333997,73 |

| Номер точки | Координаты | |
|-------------|------------|------------|
| | X, м | Y, м |
| 649 | 306118,98 | 1333997,41 |
| 650 | 306113,78 | 1334012,86 |
| 651 | 306114,73 | 1334013,18 |
| 652 | 306112,82 | 1334018,87 |
| 653 | 306111,78 | 1334018,52 |
| 654 | 306105,75 | 1334034,66 |
| 655 | 306106,69 | 1334035,01 |
| 656 | 306104,59 | 1334040,63 |
| 657 | 306098,97 | 1334038,53 |
| 658 | 306099,32 | 1334037,60 |
| 659 | 306091,43 | 1334034,65 |
| 660 | 306082,25 | 1334058,98 |
| 661 | 306083,18 | 1334059,32 |
| 662 | 306081,08 | 1334064,95 |
| 663 | 306080,13 | 1334064,59 |
| 664 | 306058,69 | 1334121,46 |
| 665 | 306059,62 | 1334121,80 |
| 666 | 306057,52 | 1334127,42 |
| 667 | 306056,61 | 1334127,08 |
| 668 | 306046,37 | 1334155,33 |
| 669 | 306055,43 | 1334158,95 |
| 670 | 306055,80 | 1334158,03 |
| 276 | 306058,79 | 1334159,23 |
| 275 | 306039,44 | 1334207,03 |
| 274 | 306026,94 | 1334224,77 |
| 273 | 306014,74 | 1334234,70 |
| 272 | 306011,90 | 1334236,02 |
| 671 | 306010,36 | 1334234,04 |
| 672 | 306011,16 | 1334233,41 |
| 673 | 306000,94 | 1334220,10 |
| 674 | 305991,24 | 1334224,12 |
| 261 | 306003,76 | 1334215,53 |
| 675 | 306003,91 | 1334215,72 |
| 676 | 306003,10 | 1334216,35 |
| 677 | 306014,32 | 1334230,95 |
| 678 | 306015,09 | 1334230,35 |
| 679 | 306015,71 | 1334231,14 |
| 680 | 306018,07 | 1334229,30 |
| 681 | 306017,46 | 1334228,51 |
| 682 | 306022,19 | 1334224,82 |
| 683 | 306022,81 | 1334225,61 |
| 684 | 306025,17 | 1334223,77 |
| 685 | 306036,86 | 1334207,62 |
| 686 | 306038,09 | 1334204,76 |
| 687 | 306037,17 | 1334204,37 |
| 688 | 306039,54 | 1334198,86 |
| 689 | 306040,39 | 1334199,22 |
| 690 | 306045,83 | 1334185,61 |
| 691 | 306044,91 | 1334185,24 |
| 692 | 306047,13 | 1334179,67 |
| 693 | 306048,06 | 1334180,04 |
| 694 | 306054,50 | 1334163,97 |
| 695 | 306053,57 | 1334163,60 |
| 696 | 306053,94 | 1334162,67 |
| 697 | 306041,29 | 1334157,60 |
| 698 | 306052,86 | 1334125,68 |
| 699 | 306051,90 | 1334125,32 |
| 700 | 306054,00 | 1334119,70 |
| 701 | 306054,94 | 1334120,06 |
| 702 | 306076,39 | 1334063,19 |
| 703 | 306075,46 | 1334062,85 |
| 704 | 306077,56 | 1334057,23 |
| 705 | 306078,50 | 1334057,58 |
| 706 | 306089,09 | 1334029,51 |
| 707 | 306100,72 | 1334033,85 |
| 708 | 306101,07 | 1334032,91 |
| 709 | 306102,01 | 1334033,26 |
| 710 | 306107,99 | 1334017,24 |
| 711 | 306107,13 | 1334016,95 |

| Номер точки | Координаты | |
|-------------|------------|------------|
| | X, м | Y, м |
| 712 | 306109,04 | 1334011,27 |
| 713 | 306109,99 | 1334011,58 |
| 714 | 306115,19 | 1333996,14 |
| 715 | 306114,24 | 1333995,82 |
| 716 | 306116,15 | 1333990,13 |
| 717 | 306117,05 | 1333990,43 |
| 718 | 306134,90 | 1333934,07 |
| 719 | 306134,01 | 1333933,82 |
| 720 | 306135,68 | 1333928,05 |
| 721 | 306136,64 | 1333928,33 |
| 722 | 306143,64 | 1333904,14 |
| 723 | 306142,68 | 1333903,86 |
| 724 | 306144,35 | 1333898,10 |
| 725 | 306145,33 | 1333898,38 |
| 726 | 306156,04 | 1333861,96 |
| 727 | 306155,14 | 1333861,72 |
| 728 | 306155,41 | 1333860,72 |
| 729 | 306142,87 | 1333857,18 |
| 730 | 306142,60 | 1333858,14 |
| 731 | 306136,83 | 1333856,51 |
| 732 | 306138,46 | 1333850,74 |
| 733 | 306144,23 | 1333852,37 |
| 734 | 306143,96 | 1333853,33 |
| 735 | 306156,45 | 1333856,85 |
| 736 | 306156,70 | 1333855,92 |
| 737 | 306157,66 | 1333856,18 |
| 738 | 306161,17 | 1333843,15 |
| 739 | 306160,21 | 1333842,89 |
| 740 | 306161,76 | 1333837,09 |
| 741 | 306162,73 | 1333837,35 |
| 742 | 306168,12 | 1333817,31 |
| 743 | 306167,20 | 1333817,08 |
| 744 | 306168,67 | 1333811,26 |
| 745 | 306169,64 | 1333811,50 |
| 746 | 306176,25 | 1333785,23 |
| 747 | 306175,28 | 1333784,98 |
| 748 | 306176,74 | 1333779,16 |
| 749 | 306177,65 | 1333779,39 |
| 750 | 306183,81 | 1333752,53 |
| 751 | 306182,78 | 1333752,27 |
| 752 | 306184,25 | 1333746,45 |
| 753 | 306185,21 | 1333746,69 |
| 754 | 306189,78 | 1333728,22 |
| 755 | 306188,80 | 1333727,97 |
| 756 | 306189,04 | 1333727,02 |
| 757 | 306173,54 | 1333723,18 |
| 758 | 306173,28 | 1333724,15 |
| 236 | 306171,22 | 1333723,63 |
| 235 | 306172,31 | 1333717,72 |
| 759 | 306174,74 | 1333718,33 |
| 760 | 306174,49 | 1333719,30 |
| 761 | 306190,02 | 1333723,14 |
| 762 | 306190,27 | 1333722,16 |
| 763 | 306191,23 | 1333722,40 |
| 764 | 306199,26 | 1333689,92 |
| 765 | 306198,28 | 1333689,68 |
| 766 | 306199,74 | 1333683,86 |
| 767 | 306200,67 | 1333684,09 |
| 768 | 306204,29 | 1333668,90 |
| 769 | 306203,29 | 1333668,64 |
| 770 | 306204,75 | 1333662,83 |
| 771 | 306205,69 | 1333663,06 |
| 772 | 306213,52 | 1333630,64 |
| 773 | 306212,52 | 1333630,38 |
| 774 | 306213,99 | 1333624,57 |
| 775 | 306214,91 | 1333624,80 |
| 776 | 306216,62 | 1333617,46 |
| 777 | 306215,59 | 1333617,20 |
| 778 | 306217,06 | 1333611,38 |

| Номер точки | Координаты | |
|-------------|------------|------------|
| | X, м | Y, м |
| 779 | 306218,04 | 1333611,63 |
| 780 | 306224,66 | 1333585,58 |
| 781 | 306223,70 | 1333585,34 |
| 782 | 306225,16 | 1333579,52 |
| 783 | 306226,12 | 1333579,76 |
| 784 | 306235,57 | 1333541,34 |
| 785 | 306234,59 | 1333541,09 |
| 786 | 306236,05 | 1333535,27 |
| 787 | 306237,05 | 1333535,52 |
| 788 | 306248,17 | 1333493,04 |
| 789 | 306247,23 | 1333492,80 |
| 790 | 306248,69 | 1333486,98 |
| 791 | 306249,62 | 1333487,21 |
| 792 | 306258,69 | 1333448,63 |
| 793 | 306257,67 | 1333448,38 |
| 794 | 306259,14 | 1333442,56 |
| 795 | 306260,18 | 1333442,82 |
| 796 | 306262,09 | 1333435,96 |
| 797 | 306261,19 | 1333435,73 |
| 798 | 306262,65 | 1333429,91 |
| 799 | 306263,53 | 1333430,13 |
| 800 | 306265,65 | 1333420,52 |
| 801 | 306264,68 | 1333420,31 |
| 802 | 306265,97 | 1333414,45 |
| 803 | 306266,94 | 1333414,66 |
| 804 | 306268,52 | 1333407,51 |
| 805 | 306266,28 | 1333397,78 |
| 806 | 306271,59 | 1333374,68 |
| 807 | 306270,56 | 1333374,42 |
| 808 | 306272,02 | 1333368,60 |
| 809 | 306272,95 | 1333368,84 |
| 810 | 306280,84 | 1333335,56 |
| 811 | 306279,83 | 1333335,30 |
| 812 | 306281,30 | 1333329,48 |
| 813 | 306282,24 | 1333329,72 |
| 814 | 306286,92 | 1333310,28 |
| 815 | 306285,92 | 1333310,03 |
| 816 | 306287,38 | 1333304,21 |
| 817 | 306288,32 | 1333304,44 |
| 818 | 306291,13 | 1333292,78 |
| 819 | 306290,13 | 1333292,53 |
| 820 | 306291,60 | 1333286,71 |
| 821 | 306292,54 | 1333286,94 |
| 822 | 306293,63 | 1333282,40 |
| 823 | 306292,63 | 1333282,15 |
| 824 | 306294,09 | 1333276,33 |
| 825 | 306295,04 | 1333276,57 |
| 826 | 306304,99 | 1333235,43 |
| 827 | 306303,99 | 1333235,18 |
| 828 | 306305,46 | 1333229,36 |
| 829 | 306306,40 | 1333229,60 |
| 830 | 306306,87 | 1333227,68 |
| 831 | 306305,87 | 1333227,43 |
| 832 | 306307,33 | 1333221,61 |
| 833 | 306308,28 | 1333221,85 |
| 834 | 306310,39 | 1333213,10 |
| 835 | 306309,40 | 1333212,85 |
| 836 | 306310,86 | 1333207,03 |
| 837 | 306311,80 | 1333207,27 |
| 838 | 306317,79 | 1333182,48 |
| 839 | 306316,79 | 1333182,23 |
| 840 | 306318,25 | 1333176,41 |
| 841 | 306319,19 | 1333176,65 |
| 842 | 306325,98 | 1333148,46 |
| 843 | 306324,98 | 1333148,21 |
| 844 | 306326,44 | 1333142,39 |
| 845 | 306327,38 | 1333142,63 |
| 846 | 306328,32 | 1333138,73 |
| 847 | 306327,32 | 1333138,47 |

| Номер точки | Координаты | |
|-------------|------------|------------|
| | X, м | Y, м |
| 848 | 306328,78 | 1333132,66 |
| 849 | 306329,73 | 1333132,89 |
| 850 | 306335,46 | 1333109,25 |
| 851 | 306334,47 | 1333109,00 |
| 852 | 306335,93 | 1333103,18 |
| 853 | 306336,88 | 1333103,42 |
| 854 | 306347,23 | 1333061,19 |
| 855 | 306346,24 | 1333060,94 |
| 856 | 306347,71 | 1333055,12 |
| 857 | 306348,66 | 1333055,36 |
| 858 | 306357,15 | 1333020,60 |
| 859 | 306356,15 | 1333020,35 |
| 860 | 306357,62 | 1333014,53 |
| 861 | 306358,57 | 1333014,77 |
| 862 | 306368,13 | 1332975,63 |
| 863 | 306367,14 | 1332975,38 |
| 864 | 306368,60 | 1332969,56 |
| 865 | 306369,55 | 1332969,80 |
| 866 | 306375,48 | 1332945,51 |
| 867 | 306374,49 | 1332945,26 |
| 868 | 306375,95 | 1332939,44 |
| 869 | 306376,91 | 1332939,68 |
| 870 | 306392,19 | 1332877,54 |
| 871 | 306391,21 | 1332877,29 |
| 872 | 306392,67 | 1332871,47 |
| 873 | 306393,64 | 1332871,71 |
| 874 | 306393,82 | 1332871,01 |
| 875 | 306392,82 | 1332870,75 |
| 876 | 306394,28 | 1332864,93 |
| 877 | 306395,28 | 1332865,19 |
| 878 | 306403,14 | 1332833,94 |
| 879 | 306402,17 | 1332833,70 |
| 880 | 306403,63 | 1332827,88 |
| 881 | 306404,60 | 1332828,12 |
| 882 | 306410,77 | 1332803,27 |
| 883 | 306409,79 | 1332803,02 |
| 884 | 306411,26 | 1332797,20 |
| 885 | 306412,21 | 1332797,44 |
| 886 | 306414,58 | 1332787,79 |
| 887 | 306413,59 | 1332787,54 |
| 888 | 306415,06 | 1332781,73 |
| 889 | 306415,96 | 1332781,95 |
| 890 | 306421,50 | 1332757,71 |
| 891 | 306420,47 | 1332757,45 |
| 892 | 306421,93 | 1332751,63 |
| 893 | 306422,95 | 1332751,89 |
| 894 | 306427,11 | 1332736,44 |
| 895 | 306426,19 | 1332736,21 |
| 896 | 306427,65 | 1332730,39 |
| 897 | 306428,59 | 1332730,63 |
| 898 | 306434,25 | 1332707,16 |
| 899 | 306433,25 | 1332706,91 |
| 900 | 306434,72 | 1332701,09 |
| 901 | 306435,66 | 1332701,33 |
| 902 | 306438,87 | 1332688,00 |
| 903 | 306437,87 | 1332687,75 |
| 904 | 306439,33 | 1332681,93 |
| 905 | 306440,27 | 1332682,17 |
| 906 | 306441,37 | 1332677,52 |
| 907 | 306440,36 | 1332677,26 |
| 908 | 306441,83 | 1332671,45 |
| 909 | 306442,76 | 1332671,68 |
| 910 | 306446,50 | 1332656,02 |
| 911 | 306445,53 | 1332655,79 |
| 912 | 306446,92 | 1332649,96 |
| 913 | 306447,89 | 1332650,19 |
| 914 | 306450,83 | 1332637,87 |
| 915 | 306449,83 | 1332637,62 |
| 916 | 306451,29 | 1332631,80 |

| Номер точки | Координаты | |
|-------------|------------|------------|
| | X, м | Y, м |
| 917 | 306452,23 | 1332632,03 |
| 918 | 306454,20 | 1332623,77 |
| 919 | 306453,19 | 1332623,52 |
| 920 | 306454,66 | 1332617,70 |
| 921 | 306455,59 | 1332617,94 |
| 922 | 306460,24 | 1332598,48 |
| 923 | 306459,24 | 1332598,23 |
| 924 | 306460,70 | 1332592,41 |
| 925 | 306461,64 | 1332592,65 |
| 926 | 306468,30 | 1332564,79 |
| 927 | 306467,29 | 1332564,53 |
| 928 | 306468,76 | 1332558,72 |
| 929 | 306469,69 | 1332558,95 |
| 930 | 306472,20 | 1332548,47 |
| 931 | 306471,20 | 1332548,22 |
| 932 | 306472,66 | 1332542,40 |
| 933 | 306473,60 | 1332542,64 |
| 934 | 306477,09 | 1332528,03 |
| 935 | 306476,08 | 1332527,78 |
| 936 | 306477,55 | 1332521,96 |
| 937 | 306478,49 | 1332522,20 |
| 938 | 306490,15 | 1332473,33 |
| 939 | 306489,29 | 1332473,16 |
| 940 | 306490,45 | 1332467,27 |
| 941 | 306491,44 | 1332467,47 |
| 942 | 306493,98 | 1332454,66 |
| 943 | 306492,92 | 1332454,42 |
| 944 | 306493,14 | 1332453,45 |
| 945 | 306491,16 | 1332452,99 |
| 946 | 306490,92 | 1332453,96 |
| 947 | 306485,09 | 1332452,56 |
| 948 | 306486,49 | 1332446,73 |
| 949 | 306487,43 | 1332446,95 |
| 950 | 306489,88 | 1332436,23 |
| 951 | 306488,90 | 1332436,00 |
| 952 | 306490,26 | 1332430,16 |
| 953 | 306491,23 | 1332430,38 |
| 954 | 306494,46 | 1332416,54 |
| 955 | 306493,49 | 1332416,31 |
| 956 | 306494,84 | 1332410,47 |
| 957 | 306495,80 | 1332410,69 |
| 958 | 306499,24 | 1332395,40 |
| 959 | 306498,27 | 1332395,18 |
| 960 | 306499,59 | 1332389,33 |
| 961 | 306500,61 | 1332389,56 |
| 962 | 306508,33 | 1332357,74 |
| 963 | 306507,34 | 1332357,49 |
| 964 | 306507,58 | 1332356,55 |
| 965 | 306506,95 | 1332356,40 |
| 966 | 306503,27 | 1332358,64 |
| 228 | 306495,39 | 1332356,91 |
| 227 | 306501,72 | 1332355,63 |
| 226 | 306506,89 | 1332352,27 |
| 967 | 306508,55 | 1332352,67 |
| 968 | 306508,80 | 1332351,68 |
| 969 | 306509,75 | 1332351,91 |
| 970 | 306510,80 | 1332347,55 |
| 971 | 306509,81 | 1332347,30 |
| 972 | 306511,28 | 1332341,48 |
| 973 | 306512,22 | 1332341,72 |
| 974 | 306512,43 | 1332340,86 |
| 975 | 306516,41 | 1332324,15 |
| 976 | 306515,44 | 1332323,92 |
| 977 | 306516,83 | 1332318,08 |
| 978 | 306517,43 | 1332318,23 |
| 979 | 306519,37 | 1332300,97 |
| 980 | 306521,91 | 1332291,75 |
| 981 | 306521,00 | 1332291,52 |
| 982 | 306522,46 | 1332285,70 |

| Номер точки | Координаты | |
|-------------|------------|------------|
| | X, м | Y, м |
| 983 | 306528,28 | 1332287,17 |
| 984 | 306526,82 | 1332292,99 |
| 985 | 306525,79 | 1332292,73 |
| 986 | 306523,31 | 1332301,73 |
| 987 | 306521,35 | 1332319,16 |
| 988 | 306522,66 | 1332319,47 |
| 989 | 306521,27 | 1332325,31 |
| 990 | 306520,30 | 1332325,08 |
| 991 | 306516,32 | 1332341,79 |
| 992 | 306516,10 | 1332342,70 |
| 993 | 306517,09 | 1332342,95 |
| 994 | 306515,63 | 1332348,77 |
| 995 | 306514,68 | 1332348,53 |
| 996 | 306513,63 | 1332352,89 |
| 997 | 306514,62 | 1332353,14 |
| 998 | 306513,16 | 1332358,96 |
| 999 | 306512,21 | 1332358,72 |
| 1000 | 306504,51 | 1332390,43 |
| 1001 | 306505,44 | 1332390,64 |
| 1002 | 306504,12 | 1332396,50 |
| 1003 | 306503,15 | 1332396,28 |
| 1004 | 306499,70 | 1332411,60 |
| 1005 | 306500,69 | 1332411,83 |
| 1006 | 306499,33 | 1332417,67 |
| 1007 | 306498,36 | 1332417,44 |
| 1008 | 306495,13 | 1332431,29 |
| 1009 | 306496,10 | 1332431,52 |
| 1010 | 306494,74 | 1332437,36 |
| 1011 | 306493,78 | 1332437,14 |
| 1012 | 306491,32 | 1332447,89 |
| 1013 | 306492,32 | 1332448,13 |
| 1014 | 306492,09 | 1332449,10 |
| 1015 | 306494,03 | 1332449,55 |
| 1016 | 306494,25 | 1332448,57 |
| 1017 | 306500,10 | 1332449,90 |
| 1018 | 306498,77 | 1332455,75 |
| 1019 | 306497,88 | 1332455,55 |
| 1020 | 306495,36 | 1332468,25 |
| 1021 | 306496,34 | 1332468,44 |
| 1022 | 306495,17 | 1332474,33 |
| 1023 | 306494,08 | 1332474,11 |
| 1024 | 306482,36 | 1332523,17 |
| 1025 | 306483,37 | 1332523,43 |
| 1026 | 306481,90 | 1332529,25 |
| 1027 | 306480,97 | 1332529,01 |
| 1028 | 306477,48 | 1332543,61 |
| 1029 | 306478,48 | 1332543,87 |
| 1030 | 306477,02 | 1332549,68 |
| 1031 | 306476,08 | 1332549,45 |
| 1032 | 306473,57 | 1332559,93 |
| 1033 | 306474,57 | 1332560,18 |
| 1034 | 306473,11 | 1332566,00 |
| 1035 | 306472,17 | 1332565,76 |
| 1036 | 306465,51 | 1332593,63 |
| 1037 | 306466,52 | 1332593,88 |
| 1038 | 306465,05 | 1332599,70 |
| 1039 | 306464,12 | 1332599,46 |
| 1040 | 306459,47 | 1332618,91 |
| 1041 | 306460,47 | 1332619,17 |
| 1042 | 306459,01 | 1332624,98 |
| 1043 | 306458,08 | 1332624,75 |
| 1044 | 306456,10 | 1332633,01 |
| 1045 | 306457,11 | 1332633,26 |
| 1046 | 306455,64 | 1332639,08 |
| 1047 | 306454,71 | 1332638,85 |
| 1048 | 306451,78 | 1332651,12 |
| 1049 | 306452,76 | 1332651,35 |
| 1050 | 306451,36 | 1332657,18 |
| 1051 | 306450,39 | 1332656,95 |

| Номер точки | Координаты | |
|-------------|------------|------------|
| | X, м | Y, м |
| 1052 | 306446,64 | 1332672,66 |
| 1053 | 306447,65 | 1332672,91 |
| 1054 | 306446,18 | 1332678,73 |
| 1055 | 306445,25 | 1332678,49 |
| 1056 | 306444,15 | 1332683,15 |
| 1057 | 306445,15 | 1332683,40 |
| 1058 | 306443,69 | 1332689,22 |
| 1059 | 306442,75 | 1332688,98 |
| 1060 | 306439,54 | 1332702,30 |
| 1061 | 306440,53 | 1332702,55 |
| 1062 | 306439,07 | 1332708,37 |
| 1063 | 306438,13 | 1332708,14 |
| 1064 | 306432,47 | 1332731,60 |
| 1065 | 306433,47 | 1332731,86 |
| 1066 | 306432,01 | 1332737,67 |
| 1067 | 306430,99 | 1332737,42 |
| 1068 | 306426,83 | 1332752,87 |
| 1069 | 306427,75 | 1332753,10 |
| 1070 | 306426,29 | 1332758,92 |
| 1071 | 306425,38 | 1332758,69 |
| 1072 | 306419,84 | 1332782,93 |
| 1073 | 306420,88 | 1332783,19 |
| 1074 | 306419,41 | 1332789,01 |
| 1075 | 306418,46 | 1332788,77 |
| 1076 | 306416,09 | 1332798,42 |
| 1077 | 306417,08 | 1332798,67 |
| 1078 | 306415,61 | 1332804,48 |
| 1079 | 306414,65 | 1332804,24 |
| 1080 | 306408,47 | 1332829,10 |
| 1081 | 306409,45 | 1332829,34 |
| 1082 | 306407,99 | 1332835,16 |
| 1083 | 306407,02 | 1332834,92 |
| 1084 | 306399,16 | 1332866,16 |
| 1085 | 306400,10 | 1332866,40 |
| 1086 | 306398,63 | 1332872,22 |
| 1087 | 306397,70 | 1332871,98 |
| 1088 | 306397,52 | 1332872,69 |
| 1089 | 306398,49 | 1332872,93 |
| 1090 | 306397,03 | 1332878,75 |
| 1091 | 306396,07 | 1332878,51 |
| 1092 | 306380,78 | 1332940,66 |
| 1093 | 306381,77 | 1332940,91 |
| 1094 | 306380,31 | 1332946,73 |
| 1095 | 306379,36 | 1332946,49 |
| 1096 | 306373,43 | 1332970,77 |
| 1097 | 306374,42 | 1332971,02 |
| 1098 | 306372,95 | 1332976,84 |
| 1099 | 306372,01 | 1332976,60 |
| 1100 | 306362,45 | 1333015,75 |
| 1101 | 306363,44 | 1333016,00 |
| 1102 | 306361,97 | 1333021,82 |
| 1103 | 306361,02 | 1333021,58 |
| 1104 | 306352,54 | 1333056,34 |
| 1105 | 306353,53 | 1333056,59 |
| 1106 | 306352,06 | 1333062,41 |
| 1107 | 306351,11 | 1333062,17 |
| 1108 | 306340,76 | 1333104,40 |
| 1109 | 306341,75 | 1333104,65 |
| 1110 | 306340,28 | 1333110,47 |
| 1111 | 306339,34 | 1333110,23 |
| 1112 | 306333,60 | 1333133,87 |
| 1113 | 306334,60 | 1333134,12 |
| 1114 | 306333,13 | 1333139,94 |
| 1115 | 306332,20 | 1333139,70 |
| 1116 | 306331,26 | 1333143,60 |
| 1117 | 306332,26 | 1333143,86 |
| 1118 | 306330,79 | 1333149,67 |
| 1119 | 306329,86 | 1333149,44 |
| 1120 | 306323,07 | 1333177,63 |

| Номер точки | Координаты | |
|---------------------|------------|------------|
| | X, м | Y, м |
| 1121 | 306324,07 | 1333177,88 |
| 1122 | 306322,61 | 1333183,70 |
| 1123 | 306321,67 | 1333183,46 |
| 1124 | 306315,68 | 1333208,25 |
| 1125 | 306316,68 | 1333208,50 |
| 1126 | 306315,21 | 1333214,32 |
| 1127 | 306314,27 | 1333214,08 |
| 1128 | 306312,16 | 1333222,83 |
| 1129 | 306313,15 | 1333223,08 |
| 1130 | 306311,69 | 1333228,90 |
| 1131 | 306310,74 | 1333228,66 |
| 1132 | 306310,28 | 1333230,57 |
| 1133 | 306311,28 | 1333230,82 |
| 1134 | 306309,81 | 1333236,64 |
| 1135 | 306308,87 | 1333236,40 |
| 1136 | 306298,92 | 1333277,54 |
| 1137 | 306299,91 | 1333277,79 |
| 1138 | 306298,45 | 1333283,61 |
| 1139 | 306297,51 | 1333283,38 |
| 1140 | 306296,42 | 1333287,92 |
| 1141 | 306297,42 | 1333288,17 |
| 1142 | 306295,95 | 1333293,99 |
| 1143 | 306295,01 | 1333293,75 |
| 1144 | 306292,20 | 1333305,42 |
| 1145 | 306293,20 | 1333305,67 |
| 1146 | 306291,74 | 1333311,49 |
| 1147 | 306290,80 | 1333311,25 |
| 1148 | 306286,11 | 1333330,70 |
| 1149 | 306287,11 | 1333330,95 |
| 1150 | 306285,65 | 1333336,77 |
| 1151 | 306284,72 | 1333336,53 |
| 1152 | 306276,83 | 1333369,81 |
| 1153 | 306277,84 | 1333370,07 |
| 1154 | 306276,38 | 1333375,89 |
| 1155 | 306275,47 | 1333375,66 |
| 1156 | 306270,38 | 1333397,78 |
| 1157 | 306272,62 | 1333407,50 |
| 1158 | 306270,85 | 1333415,52 |
| 1159 | 306271,83 | 1333415,74 |
| 1160 | 306270,53 | 1333421,60 |
| 1161 | 306269,56 | 1333421,38 |
| 1162 | 306267,41 | 1333431,11 |
| 1163 | 306268,47 | 1333431,38 |
| 576 | 306268,20 | 1333432,43 |
| 63:28:000000:3V3(2) | | |
| 1164 | 306459,96 | 1333979,70 |
| 298 | 306460,79 | 1333979,90 |
| 297 | 306459,82 | 1333983,78 |
| 1165 | 306459,03 | 1333983,59 |
| 1166 | 306458,80 | 1333984,55 |
| 1167 | 306452,96 | 1333983,16 |
| 1168 | 306454,35 | 1333977,32 |
| 1169 | 306455,34 | 1333977,56 |
| 1170 | 306455,82 | 1333975,55 |
| 1171 | 306454,86 | 1333975,32 |
| 1172 | 306456,25 | 1333969,49 |
| 1173 | 306457,23 | 1333969,72 |
| 1174 | 306461,92 | 1333950,36 |
| 1175 | 306460,96 | 1333950,13 |
| 1176 | 306462,35 | 1333944,29 |
| 1177 | 306463,31 | 1333944,52 |
| 1178 | 306478,47 | 1333879,76 |
| 1179 | 306477,48 | 1333879,53 |
| 1180 | 306477,71 | 1333878,59 |
| 324 | 306469,49 | 1333876,74 |
| 323 | 306470,29 | 1333872,82 |
| 1181 | 306478,63 | 1333874,70 |
| 1182 | 306478,87 | 1333873,69 |
| 1183 | 306479,81 | 1333873,92 |

| Номер точки | Координаты | |
|-------------|------------|------------|
| | X, м | Y, м |
| 1184 | 306481,23 | 1333867,62 |
| 1185 | 306480,22 | 1333867,38 |
| 1186 | 306481,61 | 1333861,54 |
| 1187 | 306482,53 | 1333861,76 |
| 1188 | 306488,10 | 1333836,44 |
| 1189 | 306487,07 | 1333836,20 |
| 1190 | 306488,46 | 1333830,36 |
| 1191 | 306489,41 | 1333830,59 |
| 1192 | 306501,88 | 1333776,34 |
| 1193 | 306500,89 | 1333776,10 |
| 1194 | 306502,28 | 1333770,27 |
| 1195 | 306503,28 | 1333770,51 |
| 1196 | 306505,34 | 1333762,25 |
| 1197 | 306504,40 | 1333762,02 |
| 1198 | 306505,79 | 1333756,19 |
| 1199 | 306506,80 | 1333756,43 |
| 1200 | 306508,52 | 1333749,65 |
| 1201 | 306507,59 | 1333749,42 |
| 1202 | 306508,98 | 1333743,59 |
| 1203 | 306510,00 | 1333743,83 |
| 1204 | 306511,78 | 1333736,80 |
| 1205 | 306510,85 | 1333736,58 |
| 1206 | 306511,09 | 1333735,59 |
| 1207 | 306503,28 | 1333733,67 |
| 1208 | 306513,94 | 1333692,28 |
| 1209 | 306513,02 | 1333692,06 |
| 1210 | 306514,41 | 1333686,22 |
| 1211 | 306515,42 | 1333686,46 |
| 1212 | 306521,40 | 1333662,41 |
| 1213 | 306528,78 | 1333629,26 |
| 1214 | 306527,76 | 1333629,02 |
| 1215 | 306529,16 | 1333623,18 |
| 1216 | 306530,12 | 1333623,41 |
| 1217 | 306534,62 | 1333604,37 |
| 1218 | 306533,64 | 1333604,14 |
| 1219 | 306533,87 | 1333603,21 |
| 223 | 306532,78 | 1333602,97 |
| 222 | 306537,58 | 1333577,89 |
| 1220 | 306540,93 | 1333572,28 |
| 1221 | 306542,29 | 1333566,56 |
| 1222 | 306543,26 | 1333566,80 |
| 1223 | 306555,64 | 1333514,90 |
| 1224 | 306554,67 | 1333514,67 |
| 1225 | 306556,06 | 1333508,83 |
| 1226 | 306557,03 | 1333509,06 |
| 1227 | 306557,96 | 1333505,17 |
| 1228 | 306556,99 | 1333504,94 |
| 1229 | 306557,22 | 1333503,95 |
| 166 | 306554,90 | 1333503,38 |
| 165 | 306555,46 | 1333499,40 |
| 1230 | 306558,15 | 1333500,06 |
| 1231 | 306558,38 | 1333499,10 |
| 1232 | 306564,22 | 1333500,50 |
| 1233 | 306563,98 | 1333501,49 |
| 1234 | 306566,69 | 1333502,16 |
| 1235 | 306566,93 | 1333501,19 |
| 1236 | 306567,90 | 1333501,43 |
| 1237 | 306577,73 | 1333461,43 |
| 1238 | 306576,80 | 1333461,22 |
| 1239 | 306578,14 | 1333455,37 |
| 1240 | 306579,16 | 1333455,60 |
| 1241 | 306580,74 | 1333449,20 |
| 1242 | 306584,08 | 1333435,13 |
| 1243 | 306583,13 | 1333434,91 |
| 1244 | 306584,46 | 1333429,06 |
| 1245 | 306585,46 | 1333429,29 |
| 1246 | 306586,39 | 1333425,40 |
| 1247 | 306585,44 | 1333425,18 |
| 1248 | 306586,77 | 1333419,33 |

| Номер точки | Координаты | |
|-------------|------------|------------|
| | X, м | Y, м |
| 1249 | 306587,77 | 1333419,56 |
| 1250 | 306588,75 | 1333415,42 |
| 1251 | 306587,78 | 1333415,19 |
| 1252 | 306589,16 | 1333409,35 |
| 1253 | 306590,11 | 1333409,57 |
| 1254 | 306602,15 | 1333356,75 |
| 1255 | 306601,17 | 1333356,53 |
| 1256 | 306602,50 | 1333350,68 |
| 1257 | 306608,35 | 1333352,01 |
| 1258 | 306607,02 | 1333357,86 |
| 1259 | 306606,05 | 1333357,64 |
| 1260 | 306594,01 | 1333410,49 |
| 1261 | 306595,00 | 1333410,73 |
| 1262 | 306593,62 | 1333416,57 |
| 1263 | 306592,65 | 1333416,34 |
| 1264 | 306591,67 | 1333420,45 |
| 1265 | 306592,62 | 1333420,66 |
| 1266 | 306591,29 | 1333426,51 |
| 1267 | 306590,29 | 1333426,28 |
| 1268 | 306589,36 | 1333430,18 |
| 1269 | 306590,31 | 1333430,39 |
| 1270 | 306588,98 | 1333436,24 |
| 1271 | 306587,98 | 1333436,01 |
| 1272 | 306584,62 | 1333450,14 |
| 1273 | 306583,06 | 1333456,49 |
| 1274 | 306583,99 | 1333456,70 |
| 1275 | 306582,66 | 1333462,55 |
| 1276 | 306581,63 | 1333462,32 |
| 1277 | 306571,78 | 1333502,38 |
| 1278 | 306572,75 | 1333502,62 |
| 1279 | 306571,32 | 1333508,45 |
| 1280 | 306565,49 | 1333507,01 |
| 1281 | 306565,73 | 1333506,04 |
| 1282 | 306563,05 | 1333505,38 |
| 1283 | 306562,82 | 1333506,33 |
| 1284 | 306561,85 | 1333506,10 |
| 1285 | 306560,92 | 1333509,99 |
| 1286 | 306561,90 | 1333510,22 |
| 1287 | 306560,50 | 1333516,06 |
| 1288 | 306559,53 | 1333515,83 |
| 1289 | 306547,15 | 1333567,72 |
| 1290 | 306548,12 | 1333567,96 |
| 1291 | 306546,73 | 1333573,79 |
| 1292 | 306544,94 | 1333573,36 |
| 1293 | 306537,57 | 1333585,71 |
| 1294 | 306534,54 | 1333599,26 |
| 1295 | 306534,79 | 1333599,31 |
| 1296 | 306535,04 | 1333598,30 |
| 1297 | 306540,87 | 1333599,69 |
| 1298 | 306539,48 | 1333605,53 |
| 1299 | 306538,51 | 1333605,30 |
| 1300 | 306534,01 | 1333624,34 |
| 1301 | 306534,99 | 1333624,57 |
| 1302 | 306533,60 | 1333630,41 |
| 1303 | 306532,67 | 1333630,19 |
| 1304 | 306525,29 | 1333663,33 |
| 1305 | 306519,31 | 1333687,39 |
| 1306 | 306520,25 | 1333687,61 |
| 1307 | 306518,86 | 1333693,45 |
| 1308 | 306517,83 | 1333693,21 |
| 1309 | 306508,16 | 1333730,75 |
| 1310 | 306512,01 | 1333731,70 |
| 1311 | 306512,24 | 1333730,75 |
| 1312 | 306518,08 | 1333732,14 |
| 1313 | 306516,69 | 1333737,97 |
| 1314 | 306515,67 | 1333737,73 |
| 1315 | 306513,89 | 1333744,76 |
| 1316 | 306514,82 | 1333744,98 |
| 1317 | 306513,43 | 1333750,81 |

| Номер точки | Координаты | |
|----------------------|------------|------------|
| | X, м | Y, м |
| 1318 | 306512,41 | 1333750,57 |
| 1319 | 306510,69 | 1333757,36 |
| 1320 | 306511,62 | 1333757,58 |
| 1321 | 306510,23 | 1333763,42 |
| 1322 | 306509,23 | 1333763,18 |
| 1323 | 306507,17 | 1333771,43 |
| 1324 | 306508,11 | 1333771,66 |
| 1325 | 306506,72 | 1333777,50 |
| 1326 | 306505,77 | 1333777,27 |
| 1327 | 306493,31 | 1333831,52 |
| 1328 | 306494,30 | 1333831,75 |
| 1329 | 306492,91 | 1333837,59 |
| 1330 | 306491,99 | 1333837,37 |
| 1331 | 306486,42 | 1333862,69 |
| 1332 | 306487,44 | 1333862,94 |
| 1333 | 306486,05 | 1333868,77 |
| 1334 | 306485,12 | 1333868,55 |
| 1335 | 306483,70 | 1333874,84 |
| 1336 | 306484,71 | 1333875,08 |
| 1337 | 306483,32 | 1333880,92 |
| 1338 | 306482,36 | 1333880,69 |
| 1339 | 306467,20 | 1333945,45 |
| 1340 | 306468,18 | 1333945,68 |
| 1341 | 306466,79 | 1333951,52 |
| 1342 | 306465,81 | 1333951,28 |
| 1343 | 306461,12 | 1333970,65 |
| 1344 | 306462,09 | 1333970,88 |
| 1345 | 306460,70 | 1333976,71 |
| 1346 | 306459,71 | 1333976,48 |
| 1347 | 306459,23 | 1333978,48 |
| 1348 | 306460,19 | 1333978,71 |
| 1164 | 306459,96 | 1333979,70 |
| 63:28:0000000:3V3(3) | | |
| 1349 | 306259,84 | 1332326,52 |
| 1350 | 306258,90 | 1332326,18 |
| 1351 | 306245,76 | 1332362,76 |
| 1352 | 306234,89 | 1332356,96 |
| 1353 | 306225,47 | 1332374,60 |
| 1354 | 306228,89 | 1332376,43 |
| 1355 | 306227,55 | 1332379,68 |
| 1356 | 306226,63 | 1332379,30 |
| 1357 | 306224,85 | 1332383,61 |
| 1358 | 306223,31 | 1332385,66 |
| 1359 | 306224,08 | 1332386,21 |
| 1360 | 306220,57 | 1332391,08 |
| 1361 | 306219,71 | 1332390,46 |
| 1362 | 306206,63 | 1332407,91 |
| 1363 | 306179,42 | 1332441,01 |
| 1364 | 306180,19 | 1332441,63 |
| 1365 | 306176,40 | 1332446,29 |
| 1366 | 306175,61 | 1332445,65 |
| 1367 | 306162,42 | 1332461,70 |
| 1368 | 306137,99 | 1332491,07 |
| 1369 | 306134,61 | 1332488,39 |
| 1370 | 306133,72 | 1332489,42 |
| 1371 | 306140,01 | 1332494,84 |
| 1372 | 306137,19 | 1332497,69 |
| 1373 | 306131,11 | 1332492,46 |
| 1374 | 306130,46 | 1332493,21 |
| 1375 | 306129,55 | 1332492,43 |
| 1376 | 306125,81 | 1332496,21 |
| 1377 | 306113,51 | 1332514,34 |
| 1378 | 306102,77 | 1332530,19 |
| 1379 | 306066,95 | 1332591,24 |
| 1380 | 306056,17 | 1332610,29 |
| 1381 | 306057,04 | 1332610,78 |
| 1382 | 306054,08 | 1332616,01 |
| 1383 | 306053,14 | 1332615,47 |
| 1384 | 306041,18 | 1332635,19 |

| Номер точки | Координаты | |
|-------------|------------|------------|
| | X, м | Y, м |
| 1385 | 306042,04 | 1332635,71 |
| 1386 | 306038,92 | 1332640,84 |
| 1387 | 306038,07 | 1332640,32 |
| 1388 | 306024,67 | 1332662,50 |
| 209 | 306029,30 | 1332665,30 |
| 208 | 306023,54 | 1332675,88 |
| 207 | 306018,98 | 1332682,75 |
| 1389 | 306017,21 | 1332681,69 |
| 1390 | 306020,31 | 1332676,55 |
| 1391 | 306021,53 | 1332677,29 |
| 1392 | 306026,84 | 1332668,49 |
| 1393 | 306019,17 | 1332663,86 |
| 1394 | 306034,65 | 1332638,25 |
| 1395 | 306033,79 | 1332637,73 |
| 1396 | 306036,91 | 1332632,60 |
| 1397 | 306037,76 | 1332633,11 |
| 1398 | 306049,65 | 1332613,50 |
| 1399 | 306048,86 | 1332613,05 |
| 1400 | 306051,82 | 1332607,83 |
| 1401 | 306052,69 | 1332608,32 |
| 1402 | 306063,48 | 1332589,24 |
| 1403 | 306099,38 | 1332528,05 |
| 1404 | 306110,20 | 1332512,10 |
| 1405 | 306122,71 | 1332493,66 |
| 1406 | 306126,51 | 1332489,81 |
| 1407 | 306125,91 | 1332489,30 |
| 1408 | 306129,91 | 1332484,65 |
| 1409 | 306103,27 | 1332463,46 |
| 1410 | 306098,68 | 1332471,01 |
| 1411 | 306067,18 | 1332449,87 |
| 1412 | 306066,63 | 1332450,70 |
| 1413 | 306061,64 | 1332447,36 |
| 1414 | 306062,20 | 1332446,53 |
| 1415 | 306056,80 | 1332442,91 |
| 1416 | 306058,92 | 1332439,51 |
| 1417 | 306064,43 | 1332443,21 |
| 1418 | 306064,99 | 1332442,38 |
| 1419 | 306069,97 | 1332445,72 |
| 1420 | 306069,41 | 1332446,55 |
| 1421 | 306097,43 | 1332465,35 |
| 330 | 306100,36 | 1332460,52 |
| 329 | 306111,80 | 1332467,87 |
| 328 | 306126,56 | 1332478,94 |
| 327 | 306129,64 | 1332479,36 |
| 1422 | 306132,52 | 1332481,62 |
| 1423 | 306133,17 | 1332480,87 |
| 1424 | 306137,88 | 1332484,59 |
| 1425 | 306137,22 | 1332485,35 |
| 1426 | 306137,42 | 1332485,50 |
| 1427 | 306159,34 | 1332459,15 |
| 1428 | 306172,51 | 1332443,12 |
| 1429 | 306171,75 | 1332442,51 |
| 1430 | 306175,53 | 1332437,85 |
| 1431 | 306176,32 | 1332438,49 |
| 1432 | 306203,48 | 1332405,44 |
| 1433 | 306216,47 | 1332388,12 |
| 1434 | 306215,70 | 1332387,57 |
| 1435 | 306219,21 | 1332382,70 |
| 1436 | 306220,07 | 1332383,32 |
| 1437 | 306221,34 | 1332381,62 |
| 1438 | 306222,93 | 1332377,78 |
| 1439 | 306222,00 | 1332377,40 |
| 1440 | 306224,29 | 1332371,85 |
| 1441 | 306225,21 | 1332372,23 |
| 1442 | 306232,36 | 1332354,91 |
| 1443 | 306243,21 | 1332358,04 |
| 1444 | 306255,14 | 1332324,82 |
| 1445 | 306254,20 | 1332324,49 |
| 1446 | 306254,53 | 1332323,55 |

| Номер точки | Координаты | |
|----------------------|------------|------------|
| | X, м | Y, м |
| 1447 | 306253,23 | 1332323,08 |
| 201 | 306251,27 | 1332321,98 |
| 200 | 306260,07 | 1332325,88 |
| 1349 | 306259,84 | 1332326,52 |
| 63:28:0000000:3V3(4) | | |
| 263 | 305953,17 | 1334239,88 |
| 1448 | 305908,99 | 1334258,18 |
| 1449 | 305907,08 | 1334258,97 |
| 1450 | 305906,63 | 1334257,85 |
| 265 | 305906,52 | 1334257,58 |
| 264 | 305951,46 | 1334240,51 |
| 263 | 305953,17 | 1334239,88 |
| 63:28:0000000:3V3(5) | | |
| 1451 | 306312,06 | 1332345,26 |
| 1452 | 306311,11 | 1332344,95 |
| 1453 | 306310,70 | 1332346,19 |
| 1454 | 306313,35 | 1332347,05 |
| 1455 | 306339,97 | 1332353,24 |
| 1456 | 306340,23 | 1332352,22 |
| 1457 | 306346,04 | 1332353,68 |
| 1458 | 306345,81 | 1332354,61 |
| 1459 | 306361,39 | 1332358,27 |
| 1460 | 306361,64 | 1332357,26 |
| 1461 | 306367,46 | 1332358,72 |
| 1462 | 306367,25 | 1332359,55 |
| 1463 | 306387,19 | 1332357,40 |
| 1464 | 306398,61 | 1332356,02 |
| 1465 | 306410,96 | 1332355,93 |
| 1466 | 306439,21 | 1332357,75 |
| 1467 | 306479,15 | 1332362,69 |
| 231 | 306480,61 | 1332356,67 |
| 230 | 306484,61 | 1332357,17 |
| 1468 | 306482,22 | 1332367,02 |
| 1469 | 306438,95 | 1332361,74 |
| 1470 | 306410,89 | 1332359,94 |
| 1471 | 306398,77 | 1332360,02 |
| 1472 | 306387,52 | 1332361,39 |
| 1473 | 306366,71 | 1332363,63 |
| 1474 | 306366,25 | 1332363,52 |
| 1475 | 306366,00 | 1332364,54 |
| 1476 | 306365,07 | 1332364,31 |
| 215 | 306364,65 | 1332366,09 |
| 214 | 306360,69 | 1332365,52 |
| 1477 | 306361,20 | 1332363,33 |
| 1478 | 306360,18 | 1332363,07 |
| 1479 | 306360,41 | 1332362,15 |
| 1480 | 306344,83 | 1332358,49 |
| 1481 | 306344,58 | 1332359,50 |
| 1482 | 306338,76 | 1332358,04 |
| 1483 | 306338,99 | 1332357,12 |
| 1484 | 306312,27 | 1332350,91 |
| 1485 | 306305,66 | 1332348,75 |
| 1486 | 306307,31 | 1332343,71 |
| 1487 | 306306,36 | 1332343,40 |
| 1488 | 306306,69 | 1332342,36 |
| 197 | 306285,22 | 1332334,61 |
| 196 | 306298,38 | 1332338,46 |
| 195 | 306313,33 | 1332341,36 |
| 1451 | 306312,06 | 1332345,26 |
| 63:28:0000000:3V3(6) | | |
| 1489 | 306295,84 | 1333434,92 |
| 1490 | 306318,28 | 1333439,77 |
| 162 | 306373,67 | 1333456,70 |
| 161 | 306368,06 | 1333455,15 |
| 160 | 306304,49 | 1333438,12 |
| 159 | 306292,65 | 1333435,94 |
| 1489 | 306295,84 | 1333434,92 |
| 63:28:0000000:3V3(7) | | |
| 1491 | 305280,26 | 1333228,92 |

| Номер точки | Координаты | |
|-----------------------|------------|------------|
| | X, м | Y, м |
| 1492 | 305278,54 | 1333229,81 |
| 1493 | 305275,91 | 1333224,94 |
| 1494 | 305279,56 | 1333227,57 |
| 1491 | 305280,26 | 1333228,92 |
| 63:28:0000000:3У3(8) | | |
| 332 | 305909,26 | 1332431,36 |
| 1495 | 305919,22 | 1332433,35 |
| 1496 | 305949,62 | 1332443,78 |
| 1497 | 305964,10 | 1332450,25 |
| 1498 | 305993,15 | 1332461,98 |
| 1499 | 306003,74 | 1332467,46 |
| 1500 | 306002,92 | 1332468,77 |
| 336 | 306001,55 | 1332470,81 |
| 335 | 305990,91 | 1332463,63 |
| 334 | 305962,38 | 1332449,85 |
| 333 | 305935,51 | 1332440,00 |
| 332 | 305909,26 | 1332431,36 |
| 63:28:0000000:3У3(9) | | |
| 353 | 305403,64 | 1332442,91 |
| 352 | 305397,56 | 1332443,81 |
| 1501 | 305398,01 | 1332442,75 |
| 353 | 305403,64 | 1332442,91 |
| 63:28:0000000:3У3(10) | | |
| 1502 | 305882,99 | 1332426,11 |
| 360 | 305900,84 | 1332429,68 |
| 359 | 305881,65 | 1332427,15 |
| 358 | 305878,41 | 1332427,09 |
| 1502 | 305882,99 | 1332426,11 |

| 63:28:0000000:3У4 | | |
|----------------------|-----------|------------|
| Площадь: 64329 кв.м | | |
| 63:28:0000000:3У4(1) | | |
| 1503 | 314336,98 | 1336456,28 |
| 1504 | 314337,29 | 1336458,60 |
| 1505 | 314342,51 | 1336480,18 |
| 1506 | 314342,32 | 1336480,24 |
| 1507 | 314337,10 | 1336458,64 |
| 1508 | 314336,79 | 1336456,33 |
| 1503 | 314336,98 | 1336456,28 |
| 63:28:0000000:3У4(2) | | |
| 1509 | 314331,89 | 1336457,77 |
| 1510 | 314327,50 | 1336461,46 |
| 1511 | 314315,16 | 1336471,65 |
| 1512 | 314296,22 | 1336486,04 |
| 1513 | 314287,47 | 1336494,42 |
| 1514 | 314280,40 | 1336505,57 |
| 1515 | 314269,50 | 1336521,42 |
| 1516 | 314206,34 | 1336625,19 |
| 1517 | 314178,40 | 1336669,48 |
| 1518 | 314154,35 | 1336710,25 |
| 1519 | 313996,67 | 1336972,76 |
| 1520 | 313913,84 | 1337106,52 |
| 1521 | 313806,86 | 1337283,18 |
| 1522 | 313718,73 | 1337418,26 |
| 1523 | 313510,32 | 1337759,27 |
| 1524 | 313282,46 | 1338140,89 |
| 1525 | 313262,71 | 1338173,13 |
| 1526 | 313125,82 | 1338396,38 |
| 1527 | 313052,35 | 1338514,19 |
| 1528 | 313068,68 | 1338522,28 |
| 1529 | 313057,36 | 1338545,10 |
| 1530 | 313056,31 | 1338544,88 |
| 1531 | 313046,60 | 1338543,17 |
| 1532 | 313036,00 | 1338540,40 |
| 1533 | 312201,06 | 1339893,06 |
| 1534 | 312173,93 | 1339935,72 |
| 1535 | 312130,18 | 1340001,70 |
| 1536 | 312102,62 | 1340047,94 |
| 1537 | 312064,91 | 1340105,82 |

| Номер точки | Координаты | |
|----------------------|------------|------------|
| | X, м | Y, м |
| 1538 | 312031,78 | 1340163,50 |
| 1539 | 311987,08 | 1340234,44 |
| 1540 | 311958,72 | 1340281,74 |
| 1541 | 311924,54 | 1340334,77 |
| 1542 | 312052,85 | 1340119,30 |
| 1543 | 312097,01 | 1340047,33 |
| 1544 | 312260,96 | 1339784,36 |
| 1545 | 312465,40 | 1339450,77 |
| 1546 | 312629,46 | 1339186,88 |
| 1547 | 312723,69 | 1339034,97 |
| 1548 | 312850,52 | 1338829,81 |
| 1549 | 312896,10 | 1338756,69 |
| 1550 | 312949,36 | 1338665,19 |
| 1551 | 312978,41 | 1338631,50 |
| 1552 | 313027,52 | 1338550,14 |
| 1553 | 313048,15 | 1338508,52 |
| 1554 | 313136,62 | 1338368,45 |
| 1555 | 313250,47 | 1338181,33 |
| 1556 | 313445,50 | 1337859,06 |
| 1557 | 313549,29 | 1337684,95 |
| 1558 | 313680,87 | 1337470,34 |
| 1559 | 313772,04 | 1337328,31 |
| 1560 | 313871,84 | 1337163,55 |
| 1561 | 314016,72 | 1336931,21 |
| 1562 | 314126,83 | 1336748,30 |
| 1563 | 314270,24 | 1336508,39 |
| 1564 | 314292,23 | 1336469,39 |
| 1565 | 314295,92 | 1336468,31 |
| 1566 | 314282,79 | 1336490,59 |
| 1567 | 314292,31 | 1336481,47 |
| 1568 | 314311,43 | 1336466,95 |
| 1569 | 314317,34 | 1336462,03 |
| 1509 | 314331,89 | 1336457,77 |
| 63:28:0000000:3У4(3) | | |
| 1570 | 306357,31 | 1337940,38 |
| 1571 | 306420,31 | 1338008,09 |
| 1572 | 306498,25 | 1338099,28 |
| 1573 | 306572,26 | 1338180,75 |
| 1574 | 306581,26 | 1338192,58 |
| 1575 | 306569,21 | 1338186,32 |
| 1576 | 306551,07 | 1338166,35 |
| 1577 | 306493,74 | 1338103,25 |
| 1578 | 306415,83 | 1338012,09 |
| 1579 | 306338,09 | 1337928,53 |
| 1580 | 306318,22 | 1337907,18 |
| 1570 | 306357,31 | 1337940,38 |
| 63:28:0000000:3У4(4) | | |
| 1581 | 306565,15 | 1338211,87 |
| 1582 | 306573,93 | 1338207,41 |
| 1583 | 306588,13 | 1338201,61 |
| 1584 | 306591,08 | 1338205,49 |
| 1585 | 306634,42 | 1338270,70 |
| 1586 | 306599,21 | 1338225,03 |
| 1587 | 306595,98 | 1338220,79 |
| 1588 | 306591,92 | 1338225,09 |
| 1589 | 306581,12 | 1338234,77 |
| 1590 | 306571,10 | 1338219,70 |
| 1581 | 306565,15 | 1338211,87 |
| 63:28:0000000:3У4(5) | | |
| 1591 | 306893,49 | 1338604,71 |
| 1592 | 306839,63 | 1338534,93 |
| 1593 | 306863,60 | 1338564,93 |
| 1591 | 306893,49 | 1338604,71 |
| 63:28:0000000:3У4(6) | | |
| 1594 | 307136,09 | 1338913,58 |
| 1595 | 307209,12 | 1339007,38 |
| 1596 | 307298,47 | 1339122,39 |
| 1597 | 307428,60 | 1339288,24 |
| 1598 | 307774,14 | 1339729,91 |

| Номер точки | Координаты | |
|-----------------------|------------|------------|
| | X, м | Y, м |
| 1599 | 308161,24 | 1340228,34 |
| 1600 | 308161,11 | 1340228,44 |
| 1601 | 308115,34 | 1340172,33 |
| 1602 | 307975,86 | 1339994,35 |
| 1603 | 307904,76 | 1339904,64 |
| 1604 | 307802,51 | 1339774,41 |
| 1605 | 307657,64 | 1339585,13 |
| 1606 | 307538,75 | 1339431,82 |
| 1607 | 307476,01 | 1339354,99 |
| 1608 | 307397,82 | 1339256,00 |
| 1609 | 307354,84 | 1339198,90 |
| 1610 | 307290,67 | 1339118,36 |
| 1611 | 307246,96 | 1339059,85 |
| 1612 | 307163,04 | 1338949,50 |
| 1613 | 307076,44 | 1338842,91 |
| 1614 | 307002,39 | 1338746,99 |
| 1615 | 306911,27 | 1338627,94 |
| 1594 | 307136,09 | 1338913,58 |
| 63:28:0000000:3У4(7) | | |
| 1616 | 308162,83 | 1340256,19 |
| 1617 | 308162,74 | 1340256,25 |
| 1618 | 308150,45 | 1340254,24 |
| 1619 | 308150,40 | 1340254,17 |
| 1616 | 308162,83 | 1340256,19 |
| 63:28:0000000:3У4(8) | | |
| 1620 | 308566,70 | 1340744,09 |
| 1621 | 308743,26 | 1340969,85 |
| 1622 | 308840,73 | 1341094,56 |
| 1623 | 308982,16 | 1341275,50 |
| 1624 | 309139,89 | 1341477,31 |
| 1625 | 309372,53 | 1341774,96 |
| 1626 | 309370,80 | 1341776,97 |
| 1627 | 309407,24 | 1341823,64 |
| 1628 | 309409,00 | 1341821,61 |
| 1629 | 309464,53 | 1341892,66 |
| 1630 | 309670,12 | 1342158,96 |
| 1631 | 309726,50 | 1342234,32 |
| 1632 | 309645,62 | 1342132,11 |
| 1633 | 309603,94 | 1342080,13 |
| 1634 | 309571,13 | 1342036,55 |
| 1635 | 309473,95 | 1341912,12 |
| 1636 | 309406,56 | 1341824,38 |
| 1637 | 309369,76 | 1341777,02 |
| 1638 | 309290,36 | 1341673,95 |
| 1639 | 309086,99 | 1341411,74 |
| 1640 | 308988,26 | 1341284,64 |
| 1641 | 308914,97 | 1341191,24 |
| 1642 | 308827,91 | 1341079,72 |
| 1643 | 308761,52 | 1340996,21 |
| 1644 | 308685,36 | 1340897,58 |
| 1645 | 308643,21 | 1340844,54 |
| 1646 | 308598,97 | 1340786,72 |
| 1620 | 308566,70 | 1340744,09 |
| 63:28:0000000:3У4(9) | | |
| 1647 | 311635,38 | 1340810,69 |
| 1648 | 311654,11 | 1340817,15 |
| 1649 | 311650,68 | 1340820,37 |
| 1650 | 311640,45 | 1340817,65 |
| 1651 | 311613,33 | 1340843,26 |
| 1652 | 311608,19 | 1340842,45 |
| 1653 | 311603,55 | 1340855,50 |
| 1654 | 311599,68 | 1340853,06 |
| 1655 | 311612,00 | 1340833,53 |
| 1647 | 311635,38 | 1340810,69 |
| 63:28:0000000:3У4(10) | | |
| 1656 | 311454,34 | 1341099,23 |
| 1657 | 311378,30 | 1341224,08 |
| 1658 | 311238,40 | 1341452,19 |
| 1659 | 311082,86 | 1341702,89 |

| Номер точки | Координаты | |
|-----------------------|------------|------------|
| | X, м | Y, м |
| 1660 | 310943,54 | 1341929,76 |
| 1661 | 310751,97 | 1342241,29 |
| 1662 | 310618,14 | 1342467,94 |
| 1663 | 310641,86 | 1342468,40 |
| 1664 | 310632,50 | 1342484,82 |
| 1665 | 310629,00 | 1342490,46 |
| 1666 | 310600,63 | 1342489,72 |
| 1667 | 310611,44 | 1342472,29 |
| 1668 | 310668,59 | 1342372,01 |
| 1669 | 310768,31 | 1342212,20 |
| 1670 | 310868,57 | 1342048,99 |
| 1671 | 311306,15 | 1341336,75 |
| 1656 | 311454,34 | 1341099,23 |
| 63:28:0000000:3Y4(11) | | |
| 1672 | 309763,83 | 1342282,41 |
| 1673 | 309765,78 | 1342284,70 |
| 1674 | 309762,09 | 1342287,52 |
| 1675 | 309748,40 | 1342302,08 |
| 1676 | 309746,43 | 1342299,77 |
| 1677 | 309760,04 | 1342285,29 |
| 1672 | 309763,83 | 1342282,41 |
| 63:28:0000000:3Y4(12) | | |
| 1678 | 310619,91 | 1342505,12 |
| 1679 | 310619,53 | 1342505,73 |
| 1680 | 310590,61 | 1342505,87 |
| 1681 | 310591,00 | 1342505,25 |
| 1678 | 310619,91 | 1342505,12 |
| 63:28:0000000:3Y4(13) | | |
| 1682 | 310608,71 | 1342523,17 |
| 1683 | 310579,80 | 1342523,31 |
| 1684 | 310580,17 | 1342522,71 |
| 1685 | 310609,08 | 1342522,57 |
| 1682 | 310608,71 | 1342523,17 |
| 63:28:0000000:3Y4(14) | | |
| 1686 | 309982,30 | 1342540,77 |
| 1687 | 309982,62 | 1342541,18 |
| 1688 | 309967,20 | 1342561,09 |
| 1689 | 309966,88 | 1342560,68 |
| 1686 | 309982,30 | 1342540,77 |
| 63:28:0000000:3Y4(15) | | |
| 1690 | 310604,48 | 1342529,99 |
| 1691 | 310589,73 | 1342553,77 |
| 1692 | 310572,51 | 1342554,58 |
| 1693 | 310560,47 | 1342555,76 |
| 1694 | 310561,69 | 1342552,50 |
| 1695 | 310575,40 | 1342530,39 |
| 1696 | 310588,36 | 1342530,17 |
| 1690 | 310604,48 | 1342529,99 |
| 63:28:0000000:3Y4(16) | | |
| 1697 | 312068,58 | 1342600,11 |
| 1698 | 312070,89 | 1342597,88 |
| 1699 | 312083,90 | 1342606,55 |
| 1700 | 312096,14 | 1342611,54 |
| 1701 | 312175,97 | 1342630,49 |
| 1702 | 312359,22 | 1342677,25 |
| 1703 | 312210,12 | 1342642,29 |
| 1704 | 312088,64 | 1342613,59 |
| 1705 | 312072,36 | 1342604,81 |
| 1706 | 312058,78 | 1342613,85 |
| 1707 | 312053,36 | 1342610,24 |
| 1708 | 312068,58 | 1342600,12 |
| 1697 | 312068,58 | 1342600,11 |
| 63:28:0000000:3Y4(17) | | |
| 1709 | 312503,25 | 1342714,71 |
| 1710 | 312533,72 | 1342722,64 |
| 1711 | 312604,75 | 1342740,79 |
| 1712 | 312609,18 | 1342745,22 |
| 1713 | 312599,46 | 1342857,05 |
| 1714 | 312585,62 | 1342990,95 |

| Номер точки | Координаты | |
|-----------------------|------------|------------|
| | X, м | Y, м |
| 1715 | 312572,01 | 1343126,98 |
| 1716 | 312558,76 | 1343293,73 |
| 1717 | 312526,95 | 1343621,82 |
| 1718 | 312514,55 | 1343749,04 |
| 1719 | 312504,60 | 1343888,67 |
| 1720 | 312465,67 | 1344333,75 |
| 1721 | 312455,00 | 1344432,75 |
| 1722 | 312446,42 | 1344520,04 |
| 1723 | 312434,06 | 1344711,85 |
| 1724 | 312426,55 | 1344711,53 |
| 1725 | 312433,22 | 1344607,72 |
| 1726 | 312436,91 | 1344553,27 |
| 1727 | 312452,00 | 1344400,62 |
| 1728 | 312472,61 | 1344199,42 |
| 1729 | 312478,50 | 1344122,15 |
| 1730 | 312488,81 | 1343997,83 |
| 1731 | 312506,12 | 1343812,43 |
| 1732 | 312518,99 | 1343647,63 |
| 1733 | 312538,15 | 1343459,28 |
| 1734 | 312550,29 | 1343326,49 |
| 1735 | 312576,42 | 1343036,26 |
| 1736 | 312590,78 | 1342883,60 |
| 1737 | 312604,78 | 1342769,56 |
| 1738 | 312603,72 | 1342760,45 |
| 1739 | 312593,00 | 1342752,28 |
| 1740 | 312588,99 | 1342748,96 |
| 1741 | 312584,98 | 1342745,65 |
| 1742 | 312566,12 | 1342739,03 |
| 1743 | 312540,73 | 1342731,68 |
| 1744 | 312514,21 | 1342720,64 |
| 1709 | 312503,25 | 1342714,71 |
| 63:28:0000000:3Y4(18) | | |
| 1745 | 310231,24 | 1342875,47 |
| 1746 | 310230,85 | 1342876,07 |
| 1747 | 310228,96 | 1342874,74 |
| 1748 | 310230,28 | 1342872,85 |
| 1745 | 310231,24 | 1342875,47 |
| 63:28:0000000:3Y4(19) | | |
| 1749 | 310232,74 | 1342879,56 |
| 1750 | 310232,99 | 1342880,25 |
| 1751 | 310228,33 | 1342891,23 |
| 1752 | 310223,38 | 1342901,42 |
| 1753 | 310234,77 | 1342909,07 |
| 1754 | 310236,10 | 1342912,55 |
| 1755 | 310226,50 | 1342927,89 |
| 1756 | 310223,70 | 1342926,17 |
| 1757 | 310217,26 | 1342908,57 |
| 1758 | 310227,85 | 1342891,08 |
| 1749 | 310232,74 | 1342879,56 |
| 63:28:0000000:3Y4(20) | | |
| 1759 | 310260,08 | 1342919,76 |
| 1760 | 310256,48 | 1342926,20 |
| 1761 | 310247,47 | 1342940,76 |
| 1762 | 310247,19 | 1342940,59 |
| 1763 | 310260,02 | 1342919,72 |
| 1759 | 310260,08 | 1342919,76 |
| 63:28:0000000:3Y4(21) | | |
| 1764 | 310311,48 | 1342951,31 |
| 1765 | 310298,76 | 1342972,25 |
| 1766 | 310284,36 | 1342963,41 |
| 1767 | 310297,27 | 1342942,59 |
| 1764 | 310311,48 | 1342951,31 |
| 63:28:0000000:3Y4(22) | | |
| 1768 | 310230,53 | 1343117,47 |
| 1769 | 310248,22 | 1343135,56 |
| 1770 | 310241,79 | 1343146,15 |
| 1771 | 310224,11 | 1343128,07 |
| 1768 | 310230,53 | 1343117,47 |

| Номер точки | Координаты | |
|-----------------------|------------|------------|
| | X, м | Y, м |
| 63:28:0000000:3Y4(23) | | |
| 1772 | 309557,05 | 1344206,94 |
| 1773 | 309563,49 | 1344210,47 |
| 1774 | 309579,72 | 1344216,93 |
| 1775 | 309576,46 | 1344222,09 |
| 1776 | 309560,93 | 1344215,91 |
| 1777 | 309553,85 | 1344212,02 |
| 1772 | 309557,05 | 1344206,94 |
| 63:28:0000000:3Y4(24) | | |
| 1778 | 312444,46 | 1344922,33 |
| 1779 | 312440,58 | 1344902,78 |
| 1780 | 312443,05 | 1344904,39 |
| 1778 | 312444,46 | 1344922,33 |
| 63:28:0000000:3Y4(25) | | |
| 1781 | 312457,03 | 1344967,76 |
| 1782 | 312458,63 | 1344977,58 |
| 1783 | 312457,89 | 1344987,94 |
| 1784 | 312453,42 | 1344988,77 |
| 1785 | 312451,90 | 1344968,71 |
| 1781 | 312457,03 | 1344967,76 |
| 63:28:0000000:3Y4(26) | | |
| 1786 | 305850,79 | 1337533,36 |
| 1787 | 306034,35 | 1337673,00 |
| 1788 | 306226,66 | 1337823,49 |
| 1789 | 306259,36 | 1337850,33 |
| 1790 | 306310,33 | 1337899,95 |
| 1791 | 306153,54 | 1337771,21 |
| 1792 | 305905,38 | 1337582,43 |
| 1786 | 305850,79 | 1337533,36 |
| 63:28:0000000:3Y4(27) | | |
| 1793 | 305823,06 | 1337508,43 |
| 1794 | 305821,90 | 1337507,39 |
| 1795 | 305816,39 | 1337509,55 |
| 1796 | 305786,63 | 1337469,69 |
| 1797 | 305755,08 | 1337420,47 |
| 1798 | 305728,58 | 1337381,58 |
| 1799 | 305721,11 | 1337372,03 |
| 1800 | 305710,25 | 1337348,43 |
| 1801 | 305733,43 | 1337378,03 |
| 1802 | 305760,09 | 1337417,16 |
| 1803 | 305791,58 | 1337466,28 |
| 1793 | 305823,06 | 1337508,43 |
| 63:28:0000000:3Y4(28) | | |
| 1804 | 308196,01 | 1340272,05 |
| 1805 | 308195,76 | 1340274,21 |
| 1806 | 308196,48 | 1340275,34 |
| 1807 | 308198,58 | 1340276,25 |
| 1808 | 308199,71 | 1340276,73 |
| 1809 | 308199,76 | 1340276,79 |
| 1810 | 308198,58 | 1340276,28 |
| 1811 | 308213,95 | 1340296,16 |
| 1812 | 308214,71 | 1340295,70 |
| 1813 | 308255,52 | 1340347,30 |
| 1814 | 308328,87 | 1340440,47 |
| 1815 | 308424,57 | 1340562,45 |
| 1816 | 308495,91 | 1340653,56 |
| 1817 | 308563,14 | 1340739,53 |
| 1818 | 308473,30 | 1340628,04 |
| 1819 | 308440,39 | 1340586,79 |
| 1820 | 308406,25 | 1340544,21 |
| 1821 | 308333,31 | 1340448,02 |
| 1822 | 308245,58 | 1340336,37 |
| 1823 | 308228,34 | 1340314,80 |
| 1824 | 308213,33 | 1340297,01 |
| 1825 | 308201,03 | 1340281,24 |
| 1826 | 308197,03 | 1340276,10 |
| 1827 | 308197,02 | 1340276,10 |
| 1828 | 308196,43 | 1340275,33 |
| 1829 | 308190,65 | 1340272,88 |

| Номер точки | Координаты | |
|-----------------------|------------|------------|
| | X, м | Y, м |
| 1830 | 308162,40 | 1340264,67 |
| 1831 | 308159,85 | 1340263,84 |
| 1832 | 308157,55 | 1340263,10 |
| 1833 | 308157,10 | 1340262,55 |
| 1834 | 308157,17 | 1340261,93 |
| 1835 | 308157,61 | 1340261,28 |
| 1836 | 308164,09 | 1340256,39 |
| 1837 | 308185,93 | 1340259,93 |
| 1838 | 308179,06 | 1340251,05 |
| 1839 | 308179,20 | 1340250,95 |
| 1840 | 308189,73 | 1340264,11 |
| 1804 | 308196,01 | 1340272,05 |
| 63:28:0000000:3Y4(29) | | |
| 1841 | 314392,35 | 1336377,84 |
| 1842 | 314379,89 | 1336376,92 |
| 1843 | 314382,39 | 1336349,55 |
| 1844 | 314422,66 | 1336250,15 |
| 1845 | 314426,12 | 1336217,31 |
| 1846 | 314430,19 | 1336210,44 |
| 1847 | 314443,11 | 1336185,00 |
| 1848 | 314445,65 | 1336178,67 |
| 1849 | 314449,96 | 1336165,43 |
| 1850 | 314451,77 | 1336159,15 |
| 1851 | 314469,74 | 1336081,62 |
| 1852 | 314495,09 | 1335974,92 |
| 1853 | 314498,76 | 1335966,85 |
| 1854 | 314461,98 | 1336131,40 |
| 1855 | 314440,69 | 1336198,23 |
| 1856 | 314434,91 | 1336253,21 |
| 1857 | 314394,67 | 1336352,53 |
| 1841 | 314392,35 | 1336377,84 |

| 63:28:0000000:3Y5 | | |
|----------------------|-----------|------------|
| Площадь: 25900 кв.м | | |
| 63:28:0000000:3Y5(1) | | |
| 1858 | 308818,13 | 1345384,62 |
| 1859 | 308817,71 | 1345384,35 |
| 1860 | 308790,70 | 1345423,71 |
| 1861 | 308792,37 | 1345424,70 |
| 1862 | 308784,62 | 1345436,75 |
| 1863 | 308783,42 | 1345436,03 |
| 1864 | 308768,46 | 1345427,14 |
| 1865 | 308766,73 | 1345426,12 |
| 1866 | 308763,54 | 1345424,24 |
| 1867 | 308850,97 | 1345288,22 |
| 1868 | 308879,33 | 1345306,45 |
| 1869 | 308949,40 | 1345190,79 |
| 1870 | 309004,26 | 1345101,13 |
| 1871 | 309022,54 | 1345118,20 |
| 1872 | 308970,33 | 1345203,53 |
| 1873 | 308887,25 | 1345340,67 |
| 1874 | 308858,33 | 1345322,08 |
| 1858 | 308818,13 | 1345384,62 |
| 1875 | 308833,94 | 1345352,58 |
| 1876 | 308833,93 | 1345351,58 |
| 1877 | 308834,93 | 1345351,58 |
| 1878 | 308834,94 | 1345352,58 |
| 1875 | 308833,94 | 1345352,58 |
| 63:28:0000000:3Y5(2) | | |
| 1879 | 308746,20 | 1345451,23 |
| 1880 | 308766,69 | 1345463,53 |
| 1881 | 308767,21 | 1345463,84 |
| 1882 | 308757,52 | 1345478,91 |
| 1883 | 308737,08 | 1345465,41 |
| 1879 | 308746,20 | 1345451,23 |
| 63:28:0000000:3Y5(3) | | |
| 1884 | 308779,79 | 1345471,41 |
| 1885 | 308783,22 | 1345473,47 |

| Номер точки | Координаты | |
|----------------------|------------|------------|
| | X, м | Y, м |
| 1886 | 308772,92 | 1345489,07 |
| 1887 | 308769,57 | 1345486,87 |
| 1884 | 308779,79 | 1345471,41 |
| 63:28:0000000:3Y5(4) | | |
| 1888 | 308449,75 | 1346481,59 |
| 1889 | 308452,37 | 1346481,45 |
| 1890 | 308455,73 | 1346480,75 |
| 1891 | 308456,08 | 1346491,27 |
| 1892 | 308457,08 | 1346491,23 |
| 1893 | 308457,28 | 1346497,23 |
| 1894 | 308456,28 | 1346497,26 |
| 1895 | 308457,37 | 1346529,71 |
| 1896 | 308458,37 | 1346529,68 |
| 1897 | 308458,57 | 1346535,67 |
| 1898 | 308457,57 | 1346535,71 |
| 1899 | 308458,16 | 1346553,46 |
| 1900 | 308484,73 | 1346553,86 |
| 1901 | 308483,63 | 1346626,69 |
| 1902 | 308507,66 | 1346651,46 |
| 1903 | 308509,33 | 1346658,41 |
| 1904 | 308510,30 | 1346658,18 |
| 1905 | 308511,71 | 1346664,01 |
| 1906 | 308510,74 | 1346664,25 |
| 1907 | 308514,86 | 1346681,35 |
| 1908 | 308515,84 | 1346681,11 |
| 1909 | 308517,24 | 1346686,94 |
| 1910 | 308516,27 | 1346687,18 |
| 1911 | 308524,00 | 1346719,25 |
| 1912 | 308524,98 | 1346719,01 |
| 1913 | 308526,38 | 1346724,85 |
| 1914 | 308525,41 | 1346725,08 |
| 1915 | 308538,08 | 1346777,62 |
| 1916 | 308539,06 | 1346777,39 |
| 1917 | 308540,46 | 1346783,22 |
| 1918 | 308539,49 | 1346783,46 |
| 1919 | 308544,30 | 1346803,38 |
| 1920 | 308545,27 | 1346803,15 |
| 1921 | 308546,68 | 1346808,98 |
| 1922 | 308545,70 | 1346809,22 |
| 1923 | 308550,10 | 1346827,46 |
| 1924 | 308561,18 | 1346957,80 |
| 1925 | 308561,16 | 1346957,62 |
| 1926 | 308560,06 | 1346957,71 |
| 1927 | 308563,13 | 1346990,95 |
| 1928 | 308563,86 | 1346990,95 |
| 1929 | 308564,23 | 1346995,51 |
| 1930 | 308567,30 | 1346995,61 |
| 1931 | 308569,61 | 1347021,68 |
| 1932 | 308570,61 | 1347021,59 |
| 1933 | 308571,14 | 1347027,57 |
| 1934 | 308570,14 | 1347027,66 |
| 1935 | 308571,77 | 1347046,08 |
| 1936 | 308568,06 | 1347046,47 |
| 1937 | 308569,86 | 1347067,03 |
| 1938 | 308568,62 | 1347067,14 |
| 1939 | 308568,09 | 1347061,16 |
| 1940 | 308569,09 | 1347061,07 |
| 1941 | 308566,16 | 1347028,01 |
| 1942 | 308565,16 | 1347028,10 |
| 1943 | 308564,63 | 1347022,12 |
| 1944 | 308565,63 | 1347022,03 |
| 1945 | 308563,63 | 1346999,49 |
| 1946 | 308560,53 | 1346999,39 |
| 1947 | 308559,44 | 1346985,85 |
| 1948 | 308556,45 | 1346986,09 |
| 1949 | 308556,37 | 1346985,10 |
| 1950 | 308554,39 | 1346985,26 |
| 1951 | 308554,48 | 1346986,23 |
| 1952 | 308548,50 | 1346986,76 |

| Номер точки | Координаты | |
|----------------------|------------|------------|
| | X, м | Y, м |
| 1953 | 308547,97 | 1346980,78 |
| 1954 | 308553,95 | 1346980,25 |
| 1955 | 308554,04 | 1346981,27 |
| 1956 | 308556,05 | 1346981,11 |
| 1957 | 308555,96 | 1346980,11 |
| 1958 | 308556,96 | 1346980,03 |
| 1959 | 308555,21 | 1346958,30 |
| 1960 | 308547,72 | 1346870,21 |
| 1961 | 308544,16 | 1346828,42 |
| 1962 | 308539,26 | 1346808,09 |
| 1963 | 308506,74 | 1346673,27 |
| 1964 | 308505,77 | 1346673,50 |
| 1965 | 308504,36 | 1346667,67 |
| 1966 | 308505,34 | 1346667,43 |
| 1967 | 308502,21 | 1346654,46 |
| 1968 | 308479,77 | 1346631,33 |
| 1969 | 308477,39 | 1346631,91 |
| 1970 | 308475,98 | 1346626,08 |
| 1971 | 308477,64 | 1346625,68 |
| 1972 | 308478,64 | 1346559,77 |
| 1973 | 308457,36 | 1346559,44 |
| 1974 | 308457,39 | 1346560,30 |
| 1975 | 308451,40 | 1346560,50 |
| 1976 | 308451,19 | 1346554,50 |
| 1977 | 308452,19 | 1346554,47 |
| 1978 | 308451,83 | 1346543,44 |
| 1979 | 308450,83 | 1346543,47 |
| 1980 | 308450,63 | 1346537,48 |
| 1981 | 308451,62 | 1346537,44 |
| 1982 | 308450,29 | 1346497,46 |
| 1983 | 308449,29 | 1346497,50 |
| 1984 | 308449,09 | 1346491,50 |
| 1985 | 308450,09 | 1346491,47 |
| 1888 | 308449,75 | 1346481,59 |
| 63:28:0000000:3Y5(5) | | |
| 1986 | 308442,66 | 1346332,38 |
| 1987 | 308433,64 | 1346336,31 |
| 1988 | 308422,46 | 1346340,53 |
| 1989 | 308421,50 | 1346340,53 |
| 1990 | 308421,50 | 1346340,89 |
| 1991 | 308420,87 | 1346341,13 |
| 1992 | 308398,87 | 1346347,52 |
| 1993 | 308393,44 | 1346348,90 |
| 1994 | 308393,09 | 1346347,63 |
| 1995 | 308405,66 | 1346344,11 |
| 1996 | 308405,40 | 1346343,15 |
| 1997 | 308411,17 | 1346341,54 |
| 1998 | 308411,44 | 1346342,50 |
| 1999 | 308413,37 | 1346341,96 |
| 2000 | 308413,10 | 1346341,00 |
| 2001 | 308418,88 | 1346339,38 |
| 2002 | 308419,15 | 1346340,34 |
| 2003 | 308423,00 | 1346339,27 |
| 2004 | 308422,69 | 1346338,15 |
| 2005 | 308428,47 | 1346336,53 |
| 2006 | 308428,68 | 1346337,30 |
| 2007 | 308434,33 | 1346335,32 |
| 2008 | 308434,00 | 1346334,38 |
| 2009 | 308439,65 | 1346332,38 |
| 2010 | 308439,99 | 1346333,32 |
| 1986 | 308442,66 | 1346332,38 |
| 63:28:0000000:3Y5(6) | | |
| 2011 | 308453,32 | 1346327,54 |
| 2012 | 308450,24 | 1346329,07 |
| 2013 | 308445,18 | 1346331,28 |
| 2014 | 308453,32 | 1346326,38 |
| 2011 | 308453,32 | 1346327,54 |
| 63:28:0000000:3Y5(7) | | |
| 2015 | 308470,16 | 1346317,63 |

| Номер точки | Координаты | |
|-----------------------|------------|------------|
| | X, м | Y, м |
| 2016 | 308465,14 | 1346321,69 |
| 2017 | 308455,32 | 1346326,55 |
| 2018 | 308455,32 | 1346325,66 |
| 2019 | 308454,53 | 1346325,66 |
| 2020 | 308454,56 | 1346325,64 |
| 2021 | 308454,04 | 1346324,79 |
| 2022 | 308459,19 | 1346321,70 |
| 2023 | 308459,70 | 1346322,55 |
| 2024 | 308467,21 | 1346318,04 |
| 2025 | 308470,16 | 1346317,20 |
| 2015 | 308470,16 | 1346317,63 |
| 63:28:0000000:3Y5(8) | | |
| 2026 | 308628,97 | 1346257,33 |
| 2027 | 308618,23 | 1346261,83 |
| 2028 | 308617,10 | 1346261,83 |
| 2029 | 308623,12 | 1346259,01 |
| 2030 | 308622,70 | 1346258,13 |
| 2031 | 308628,11 | 1346255,53 |
| 2026 | 308628,97 | 1346257,33 |
| 63:28:0000000:3Y5(9) | | |
| 2032 | 308470,61 | 1346217,90 |
| 2033 | 308470,81 | 1346218,82 |
| 2034 | 308470,01 | 1346218,82 |
| 2035 | 308470,01 | 1346220,82 |
| 2036 | 308471,26 | 1346220,82 |
| 2037 | 308473,64 | 1346231,57 |
| 2038 | 308474,62 | 1346231,36 |
| 2039 | 308475,92 | 1346237,21 |
| 2040 | 308474,94 | 1346237,43 |
| 2041 | 308478,37 | 1346252,87 |
| 2042 | 308489,73 | 1346299,23 |
| 2043 | 308492,73 | 1346309,75 |
| 2044 | 308493,70 | 1346309,47 |
| 2045 | 308493,97 | 1346310,42 |
| 2046 | 308502,63 | 1346307,96 |
| 2047 | 308502,35 | 1346306,98 |
| 2048 | 308508,13 | 1346305,36 |
| 2049 | 308508,40 | 1346306,31 |
| 2050 | 308512,16 | 1346305,24 |
| 2051 | 308512,16 | 1346306,40 |
| 2052 | 308513,20 | 1346306,40 |
| 2053 | 308505,71 | 1346308,36 |
| 2054 | 308492,08 | 1346311,42 |
| 2055 | 308488,11 | 1346311,04 |
| 2056 | 308488,87 | 1346310,82 |
| 2057 | 308485,86 | 1346300,25 |
| 2058 | 308474,47 | 1346253,78 |
| 2059 | 308471,04 | 1346238,30 |
| 2060 | 308470,06 | 1346238,51 |
| 2061 | 308468,76 | 1346232,66 |
| 2062 | 308469,74 | 1346232,44 |
| 2063 | 308467,58 | 1346222,68 |
| 2064 | 308466,33 | 1346222,95 |
| 2065 | 308466,54 | 1346223,93 |
| 2066 | 308464,78 | 1346224,32 |
| 2067 | 308463,93 | 1346221,64 |
| 2068 | 308463,17 | 1346218,53 |
| 2069 | 308465,24 | 1346218,07 |
| 2070 | 308465,46 | 1346219,05 |
| 2032 | 308470,61 | 1346217,90 |
| 63:28:0000000:3Y5(10) | | |
| 2071 | 308670,97 | 1346248,72 |
| 2072 | 308678,11 | 1346245,79 |
| 2073 | 308709,19 | 1346234,01 |
| 2074 | 308742,39 | 1346221,09 |
| 2075 | 308764,66 | 1346212,86 |
| 2076 | 308769,81 | 1346211,20 |
| 2077 | 308766,73 | 1346212,33 |
| 2078 | 308767,95 | 1346215,62 |

| Номер точки | Координаты | |
|-----------------------|------------|------------|
| | X, м | Y, м |
| 2079 | 308762,34 | 1346217,73 |
| 2080 | 308761,99 | 1346216,80 |
| 2081 | 308745,45 | 1346223,03 |
| 2082 | 308745,80 | 1346223,98 |
| 2083 | 308744,86 | 1346224,33 |
| 2084 | 308746,25 | 1346228,08 |
| 2085 | 308747,19 | 1346227,73 |
| 2086 | 308749,27 | 1346233,36 |
| 2087 | 308743,65 | 1346235,44 |
| 2088 | 308741,56 | 1346229,81 |
| 2089 | 308742,50 | 1346229,47 |
| 2090 | 308741,11 | 1346225,71 |
| 2091 | 308740,18 | 1346226,06 |
| 2092 | 308739,83 | 1346225,14 |
| 2093 | 308717,39 | 1346233,60 |
| 2094 | 308717,74 | 1346234,53 |
| 2095 | 308712,12 | 1346236,65 |
| 2096 | 308711,77 | 1346235,71 |
| 2097 | 308671,83 | 1346250,76 |
| 2071 | 308670,97 | 1346248,72 |
| 63:28:0000000:3Y5(11) | | |
| 2098 | 308552,81 | 1346106,29 |
| 2099 | 308558,88 | 1346106,17 |
| 2100 | 308558,36 | 1346109,79 |
| 2101 | 308557,37 | 1346109,65 |
| 2102 | 308556,89 | 1346112,96 |
| 2103 | 308559,74 | 1346132,03 |
| 2104 | 308560,73 | 1346131,88 |
| 2105 | 308560,88 | 1346132,87 |
| 2106 | 308564,84 | 1346132,28 |
| 2107 | 308564,69 | 1346131,29 |
| 2108 | 308570,62 | 1346130,40 |
| 2109 | 308571,51 | 1346136,34 |
| 2110 | 308565,58 | 1346137,23 |
| 2111 | 308565,43 | 1346136,24 |
| 2112 | 308561,47 | 1346136,83 |
| 2113 | 308561,62 | 1346137,82 |
| 2114 | 308560,63 | 1346137,97 |
| 2115 | 308561,45 | 1346143,42 |
| 2116 | 308606,25 | 1346255,19 |
| 2117 | 308604,81 | 1346258,83 |
| 2118 | 308607,51 | 1346265,14 |
| 2119 | 308608,43 | 1346264,75 |
| 2120 | 308608,81 | 1346265,65 |
| 2121 | 308610,62 | 1346264,87 |
| 2122 | 308616,93 | 1346261,91 |
| 2123 | 308616,93 | 1346262,37 |
| 2124 | 308607,87 | 1346266,17 |
| 2125 | 308574,25 | 1346281,69 |
| 2126 | 308543,88 | 1346293,75 |
| 2127 | 308521,53 | 1346304,22 |
| 2128 | 308514,16 | 1346306,15 |
| 2129 | 308514,16 | 1346304,67 |
| 2130 | 308519,31 | 1346303,20 |
| 2131 | 308526,10 | 1346300,44 |
| 2132 | 308526,88 | 1346300,44 |
| 2133 | 308526,88 | 1346300,12 |
| 2134 | 308527,65 | 1346299,81 |
| 2135 | 308527,27 | 1346298,89 |
| 2136 | 308532,83 | 1346296,63 |
| 2137 | 308533,21 | 1346297,56 |
| 2138 | 308552,64 | 1346289,66 |
| 2139 | 308552,27 | 1346288,76 |
| 2140 | 308554,60 | 1346287,79 |
| 2141 | 308554,60 | 1346288,19 |
| 2142 | 308556,60 | 1346288,19 |
| 2143 | 308556,60 | 1346286,96 |
| 2144 | 308557,81 | 1346286,46 |
| 2145 | 308558,20 | 1346287,40 |

| Номер точки | Координаты | |
|-----------------------|------------|------------|
| | X, м | Y, м |
| 2146 | 308566,41 | 1346284,06 |
| 2147 | 308570,16 | 1346282,44 |
| 2148 | 308569,77 | 1346281,52 |
| 2149 | 308575,27 | 1346279,13 |
| 2150 | 308575,67 | 1346280,05 |
| 2151 | 308595,95 | 1346271,24 |
| 2152 | 308595,55 | 1346270,32 |
| 2153 | 308601,05 | 1346267,93 |
| 2154 | 308601,45 | 1346268,85 |
| 2155 | 308603,31 | 1346268,04 |
| 2156 | 308602,91 | 1346267,10 |
| 2157 | 308603,83 | 1346266,71 |
| 2158 | 308602,27 | 1346263,06 |
| 2159 | 308605,88 | 1346261,75 |
| 2160 | 308596,13 | 1346238,84 |
| 2161 | 308580,84 | 1346202,03 |
| 2162 | 308580,65 | 1346202,09 |
| 2163 | 308557,56 | 1346144,48 |
| 2164 | 308556,68 | 1346138,56 |
| 2165 | 308555,69 | 1346138,71 |
| 2166 | 308554,80 | 1346132,77 |
| 2167 | 308555,79 | 1346132,62 |
| 2168 | 308552,85 | 1346112,97 |
| 2169 | 308553,41 | 1346109,07 |
| 2170 | 308552,42 | 1346108,93 |
| 2098 | 308552,81 | 1346106,29 |
| 63:28:0000000:3Y5(12) | | |
| 2171 | 308913,35 | 1346157,09 |
| 2172 | 308895,43 | 1346160,77 |
| 2173 | 308880,45 | 1346163,30 |
| 2174 | 308880,48 | 1346163,39 |
| 2175 | 308880,14 | 1346162,45 |
| 2176 | 308885,76 | 1346160,37 |
| 2177 | 308886,11 | 1346161,31 |
| 2178 | 308887,65 | 1346160,84 |
| 2179 | 308887,36 | 1346159,88 |
| 2180 | 308893,09 | 1346158,11 |
| 2181 | 308893,39 | 1346159,07 |
| 2182 | 308895,30 | 1346158,48 |
| 2183 | 308895,00 | 1346157,53 |
| 2184 | 308900,73 | 1346155,74 |
| 2185 | 308901,03 | 1346156,71 |
| 2186 | 308909,00 | 1346154,25 |
| 2187 | 308901,89 | 1346092,89 |
| 2188 | 308914,57 | 1345996,90 |
| 2189 | 308948,38 | 1345913,98 |
| 2190 | 308934,94 | 1345884,12 |
| 2191 | 308931,48 | 1345885,62 |
| 2192 | 308931,12 | 1345884,81 |
| 2193 | 308924,93 | 1345887,59 |
| 2194 | 308897,34 | 1345898,13 |
| 2195 | 308897,68 | 1345898,95 |
| 2196 | 308892,13 | 1345901,23 |
| 2197 | 308891,73 | 1345900,27 |
| 2198 | 308872,56 | 1345907,59 |
| 2199 | 308868,60 | 1345909,33 |
| 2200 | 308868,99 | 1345910,25 |
| 2201 | 308863,46 | 1345912,59 |
| 2202 | 308863,10 | 1345911,74 |
| 2203 | 308839,39 | 1345922,16 |
| 2204 | 308839,78 | 1345923,00 |
| 2205 | 308834,31 | 1345925,48 |
| 2206 | 308833,90 | 1345924,57 |
| 2207 | 308827,50 | 1345927,38 |
| 2208 | 308827,88 | 1345928,22 |
| 2209 | 308822,41 | 1345930,70 |
| 2210 | 308822,00 | 1345929,79 |
| 2211 | 308820,33 | 1345930,52 |
| 2212 | 308805,38 | 1345936,37 |

| Номер точки | Координаты | |
|-------------|------------|------------|
| | X, м | Y, м |
| 2213 | 308805,73 | 1345937,30 |
| 2214 | 308800,12 | 1345939,41 |
| 2215 | 308799,79 | 1345938,55 |
| 2216 | 308785,09 | 1345944,29 |
| 2217 | 308783,75 | 1345944,88 |
| 2218 | 308784,13 | 1345945,72 |
| 2219 | 308778,66 | 1345948,19 |
| 2220 | 308778,25 | 1345947,28 |
| 2221 | 308758,10 | 1345956,06 |
| 2222 | 308759,30 | 1345958,80 |
| 2223 | 308726,33 | 1345973,50 |
| 2224 | 308726,72 | 1345974,34 |
| 2225 | 308721,27 | 1345976,85 |
| 2226 | 308720,85 | 1345975,95 |
| 2227 | 308713,65 | 1345979,16 |
| 2228 | 308706,68 | 1345983,27 |
| 2229 | 308706,85 | 1345982,08 |
| 2230 | 308707,28 | 1345978,28 |
| 2231 | 308711,81 | 1345975,60 |
| 2232 | 308719,18 | 1345972,31 |
| 2233 | 308718,76 | 1345971,41 |
| 2234 | 308724,21 | 1345968,89 |
| 2235 | 308724,66 | 1345969,87 |
| 2236 | 308754,05 | 1345956,77 |
| 2237 | 308752,84 | 1345953,99 |
| 2238 | 308776,60 | 1345943,63 |
| 2239 | 308776,19 | 1345942,72 |
| 2240 | 308781,66 | 1345940,25 |
| 2241 | 308782,10 | 1345941,23 |
| 2242 | 308783,56 | 1345940,60 |
| 2243 | 308798,39 | 1345934,80 |
| 2244 | 308798,01 | 1345933,79 |
| 2245 | 308803,62 | 1345931,69 |
| 2246 | 308803,98 | 1345932,62 |
| 2247 | 308818,80 | 1345926,83 |
| 2248 | 308820,35 | 1345926,15 |
| 2249 | 308819,93 | 1345925,24 |
| 2250 | 308825,40 | 1345922,76 |
| 2251 | 308825,84 | 1345923,74 |
| 2252 | 308832,25 | 1345920,93 |
| 2253 | 308831,83 | 1345920,01 |
| 2254 | 308837,30 | 1345917,53 |
| 2255 | 308837,74 | 1345918,51 |
| 2256 | 308861,54 | 1345908,06 |
| 2257 | 308861,12 | 1345907,07 |
| 2258 | 308866,65 | 1345904,73 |
| 2259 | 308867,04 | 1345905,65 |
| 2260 | 308871,04 | 1345903,89 |
| 2261 | 308890,22 | 1345896,57 |
| 2262 | 308889,85 | 1345895,68 |
| 2263 | 308895,40 | 1345893,40 |
| 2264 | 308895,82 | 1345894,43 |
| 2265 | 308923,40 | 1345883,90 |
| 2266 | 308929,53 | 1345881,14 |
| 2267 | 308929,08 | 1345880,12 |
| 2268 | 308929,99 | 1345879,73 |
| 2269 | 308928,48 | 1345876,37 |
| 2270 | 308932,22 | 1345874,94 |
| 2271 | 308933,66 | 1345878,13 |
| 2272 | 308937,07 | 1345876,65 |
| 2273 | 308937,47 | 1345877,56 |
| 2274 | 308943,54 | 1345874,83 |
| 2275 | 308943,12 | 1345873,93 |
| 2276 | 308948,56 | 1345871,40 |
| 2277 | 308949,01 | 1345872,37 |
| 2278 | 309016,43 | 1345842,03 |
| 2279 | 309019,83 | 1345840,00 |
| 2280 | 309019,29 | 1345839,07 |
| 2281 | 309024,48 | 1345836,05 |

| Номер точки | Координаты | |
|-----------------------|------------|------------|
| | X, м | Y, м |
| 2282 | 309024,98 | 1345836,92 |
| 2283 | 309030,47 | 1345833,63 |
| 2284 | 309030,13 | 1345833,08 |
| 2285 | 309030,82 | 1345832,76 |
| 2286 | 309036,31 | 1345831,68 |
| 2287 | 309038,19 | 1345834,76 |
| 2288 | 309037,34 | 1345835,29 |
| 2289 | 309039,75 | 1345839,32 |
| 2290 | 309042,04 | 1345837,95 |
| 2291 | 309044,10 | 1345841,38 |
| 2292 | 309038,37 | 1345844,81 |
| 2293 | 309033,92 | 1345837,37 |
| 2294 | 309033,07 | 1345837,89 |
| 2295 | 309032,55 | 1345837,05 |
| 2296 | 309026,99 | 1345840,37 |
| 2297 | 309027,49 | 1345841,24 |
| 2298 | 309022,30 | 1345844,25 |
| 2299 | 309021,84 | 1345843,45 |
| 2300 | 309018,29 | 1345845,58 |
| 2301 | 308950,70 | 1345876,00 |
| 2302 | 308951,09 | 1345876,84 |
| 2303 | 308945,65 | 1345879,37 |
| 2304 | 308945,22 | 1345878,46 |
| 2305 | 308940,47 | 1345880,60 |
| 2306 | 308942,75 | 1345881,62 |
| 2307 | 308943,17 | 1345880,71 |
| 2308 | 308948,63 | 1345883,18 |
| 2309 | 308946,15 | 1345888,65 |
| 2310 | 308940,69 | 1345886,17 |
| 2311 | 308941,10 | 1345885,26 |
| 2312 | 308939,53 | 1345884,56 |
| 2313 | 308952,73 | 1345913,90 |
| 2314 | 308918,47 | 1345997,93 |
| 2315 | 308905,92 | 1346092,92 |
| 2171 | 308913,35 | 1346157,09 |
| 63:28:0000000:3Y5(13) | | |
| 2316 | 308519,51 | 1345825,08 |
| 2317 | 308522,19 | 1345826,67 |
| 2318 | 308498,87 | 1345859,50 |
| 2319 | 308406,56 | 1345994,26 |
| 2320 | 308407,31 | 1345994,72 |
| 2321 | 308404,12 | 1345999,81 |
| 2322 | 308403,82 | 1345999,62 |
| 2323 | 308401,65 | 1345992,45 |
| 2324 | 308402,22 | 1345991,54 |
| 2325 | 308403,17 | 1345992,13 |
| 2326 | 308464,31 | 1345902,88 |
| 2327 | 308464,65 | 1345902,41 |
| 2328 | 308506,07 | 1345844,99 |
| 2329 | 308515,22 | 1345831,44 |
| 2330 | 308517,43 | 1345828,16 |
| 2316 | 308519,51 | 1345825,08 |
| 63:28:0000000:3Y5(14) | | |
| 2331 | 309149,92 | 1345795,69 |
| 2332 | 309147,97 | 1345792,19 |
| 2333 | 309151,75 | 1345790,37 |
| 2334 | 309199,92 | 1345887,97 |
| 2335 | 309200,62 | 1345887,57 |
| 2336 | 309201,96 | 1345889,96 |
| 2337 | 309202,15 | 1345889,22 |
| 2338 | 309207,97 | 1345890,66 |
| 2339 | 309206,53 | 1345896,48 |
| 2340 | 309200,71 | 1345895,04 |
| 2341 | 309200,89 | 1345894,30 |
| 2342 | 309198,33 | 1345895,74 |
| 2343 | 309195,39 | 1345890,51 |
| 2344 | 309196,43 | 1345889,93 |
| 2331 | 309149,92 | 1345795,69 |

| Номер точки | Координаты | |
|-----------------------|------------|------------|
| | X, м | Y, м |
| 63:28:0000000:3Y5(15) | | |
| 2345 | 309118,78 | 1345793,11 |
| 2346 | 309119,25 | 1345793,99 |
| 2347 | 309113,95 | 1345796,82 |
| 2348 | 309113,52 | 1345796,00 |
| 2349 | 309102,46 | 1345802,08 |
| 2350 | 309101,87 | 1345801,02 |
| 2351 | 309101,00 | 1345801,51 |
| 2352 | 309100,74 | 1345801,05 |
| 2353 | 309104,50 | 1345798,54 |
| 2354 | 309118,76 | 1345789,93 |
| 2355 | 309124,38 | 1345787,45 |
| 2356 | 309124,70 | 1345788,06 |
| 2357 | 309125,50 | 1345789,41 |
| 2345 | 309118,78 | 1345793,11 |
| 63:28:0000000:3Y5(16) | | |
| 2358 | 308941,76 | 1345677,49 |
| 2359 | 308937,75 | 1345681,97 |
| 2360 | 308935,06 | 1345679,60 |
| 2361 | 308939,02 | 1345675,09 |
| 2358 | 308941,76 | 1345677,49 |
| 63:28:0000000:3Y5(17) | | |
| 2362 | 308662,67 | 1345666,89 |
| 2363 | 308666,86 | 1345669,47 |
| 2364 | 308691,17 | 1345683,33 |
| 2365 | 308711,21 | 1345693,96 |
| 2366 | 308729,76 | 1345705,18 |
| 2367 | 308746,13 | 1345716,06 |
| 2368 | 308753,22 | 1345721,15 |
| 2369 | 308773,89 | 1345732,99 |
| 2370 | 308781,42 | 1345738,19 |
| 2371 | 308764,21 | 1345728,25 |
| 2372 | 308757,42 | 1345723,94 |
| 2373 | 308756,90 | 1345724,79 |
| 2374 | 308751,80 | 1345721,62 |
| 2375 | 308752,36 | 1345720,73 |
| 2376 | 308751,07 | 1345719,91 |
| 2377 | 308747,01 | 1345717,66 |
| 2378 | 308747,19 | 1345721,09 |
| 2379 | 308748,19 | 1345721,05 |
| 2380 | 308748,44 | 1345727,05 |
| 2381 | 308742,45 | 1345727,29 |
| 2382 | 308742,22 | 1345721,76 |
| 2383 | 308742,33 | 1345721,76 |
| 2384 | 308742,33 | 1345721,29 |
| 2385 | 308743,20 | 1345721,26 |
| 2386 | 308742,94 | 1345716,58 |
| 2387 | 308740,68 | 1345715,28 |
| 2388 | 308741,17 | 1345714,42 |
| 2389 | 308713,64 | 1345699,19 |
| 2390 | 308713,12 | 1345700,11 |
| 2391 | 308709,41 | 1345698,00 |
| 2392 | 308709,41 | 1345696,90 |
| 2393 | 308708,04 | 1345696,90 |
| 2394 | 308708,40 | 1345696,27 |
| 2395 | 308691,66 | 1345686,88 |
| 2396 | 308691,14 | 1345687,79 |
| 2397 | 308689,03 | 1345686,59 |
| 2398 | 308690,30 | 1345686,59 |
| 2399 | 308690,30 | 1345684,59 |
| 2400 | 308688,30 | 1345684,59 |
| 2401 | 308688,30 | 1345686,17 |
| 2402 | 308685,92 | 1345684,82 |
| 2403 | 308686,42 | 1345683,94 |
| 2404 | 308685,10 | 1345683,20 |
| 2405 | 308662,67 | 1345668,78 |
| 2362 | 308662,67 | 1345666,89 |
| 63:28:0000000:3Y5(18) | | |
| 2406 | 308633,99 | 1345648,36 |

| Номер точки | Координаты | |
|----------------------|------------|------------|
| | X, м | Y, м |
| 2407 | 308652,72 | 1345660,77 |
| 2408 | 308662,59 | 1345666,84 |
| 2409 | 308660,67 | 1345666,84 |
| 2410 | 308660,67 | 1345667,66 |
| 2411 | 308657,89 | 1345666,19 |
| 2412 | 308657,34 | 1345667,16 |
| 2413 | 308654,55 | 1345665,57 |
| 2414 | 308655,77 | 1345665,57 |
| 2415 | 308655,77 | 1345663,57 |
| 2416 | 308653,77 | 1345663,57 |
| 2417 | 308653,77 | 1345665,13 |
| 2418 | 308652,12 | 1345664,19 |
| 2419 | 308652,59 | 1345663,37 |
| 2420 | 308634,61 | 1345652,15 |
| 2421 | 308634,08 | 1345653,00 |
| 2422 | 308633,32 | 1345652,53 |
| 2423 | 308577,10 | 1345748,54 |
| 2424 | 308577,96 | 1345749,05 |
| 2425 | 308574,93 | 1345754,22 |
| 2426 | 308574,03 | 1345753,70 |
| 2427 | 308528,25 | 1345818,14 |
| 2428 | 308529,06 | 1345818,72 |
| 2429 | 308528,48 | 1345819,53 |
| 2430 | 308530,05 | 1345820,65 |
| 2431 | 308558,89 | 1345838,07 |
| 2432 | 308606,74 | 1345869,10 |
| 2433 | 308648,72 | 1345896,70 |
| 2434 | 308652,16 | 1345901,06 |
| 2435 | 308652,95 | 1345900,45 |
| 2436 | 308656,66 | 1345905,16 |
| 2437 | 308655,87 | 1345905,78 |
| 2438 | 308663,66 | 1345915,66 |
| 2439 | 308672,27 | 1345931,62 |
| 2440 | 308667,18 | 1345923,21 |
| 2441 | 308651,44 | 1345901,84 |
| 2442 | 308635,41 | 1345889,92 |
| 2443 | 308601,06 | 1345866,65 |
| 2444 | 308580,35 | 1345854,16 |
| 2445 | 308544,02 | 1345830,33 |
| 2446 | 308524,59 | 1345817,54 |
| 2447 | 308536,79 | 1345799,46 |
| 2448 | 308537,98 | 1345797,54 |
| 2449 | 308570,56 | 1345751,67 |
| 2450 | 308569,75 | 1345751,19 |
| 2451 | 308572,78 | 1345746,01 |
| 2452 | 308573,65 | 1345746,52 |
| 2453 | 308629,93 | 1345650,40 |
| 2454 | 308628,99 | 1345649,82 |
| 2455 | 308630,95 | 1345646,69 |
| 2406 | 308633,99 | 1345648,36 |
| 63:28:000000:3Y5(19) | | |
| 2456 | 308804,91 | 1345628,81 |
| 2457 | 308802,13 | 1345633,38 |
| 2458 | 308791,09 | 1345652,55 |
| 2459 | 308788,62 | 1345656,36 |
| 2460 | 308788,88 | 1345656,53 |
| 2461 | 308787,01 | 1345660,09 |
| 2462 | 308783,10 | 1345657,53 |
| 2463 | 308793,59 | 1345641,36 |
| 2464 | 308792,75 | 1345640,84 |
| 2465 | 308795,92 | 1345635,75 |
| 2466 | 308796,85 | 1345636,32 |
| 2467 | 308802,66 | 1345627,37 |
| 2456 | 308804,91 | 1345628,81 |
| 63:28:000000:3Y5(20) | | |
| 2468 | 309014,88 | 1345602,53 |
| 2469 | 309014,32 | 1345603,37 |
| 2470 | 309015,71 | 1345604,33 |
| 2471 | 309021,17 | 1345611,79 |

| Номер точки | Координаты | |
|----------------------|------------|------------|
| | X, м | Y, м |
| 2472 | 309021,93 | 1345611,23 |
| 2473 | 309025,52 | 1345616,04 |
| 2474 | 309024,72 | 1345616,63 |
| 2475 | 309033,63 | 1345628,82 |
| 2476 | 309034,71 | 1345630,79 |
| 2477 | 309035,60 | 1345630,32 |
| 2478 | 309038,41 | 1345635,62 |
| 2479 | 309037,58 | 1345636,06 |
| 2480 | 309056,14 | 1345670,30 |
| 2481 | 309056,95 | 1345669,85 |
| 2482 | 309057,48 | 1345670,79 |
| 2483 | 309062,53 | 1345668,05 |
| 2484 | 309064,40 | 1345671,59 |
| 2485 | 309059,44 | 1345674,28 |
| 2486 | 309059,89 | 1345675,08 |
| 2487 | 309059,00 | 1345675,57 |
| 2488 | 309064,25 | 1345685,24 |
| 2489 | 309065,05 | 1345684,79 |
| 2490 | 309067,99 | 1345690,02 |
| 2491 | 309067,11 | 1345690,52 |
| 2492 | 309074,26 | 1345703,70 |
| 2493 | 309075,06 | 1345703,25 |
| 2494 | 309080,45 | 1345712,84 |
| 2495 | 309075,22 | 1345715,78 |
| 2496 | 309069,83 | 1345706,19 |
| 2497 | 309070,77 | 1345705,66 |
| 2498 | 309063,62 | 1345692,48 |
| 2499 | 309062,76 | 1345692,96 |
| 2500 | 309059,82 | 1345687,73 |
| 2501 | 309060,76 | 1345687,20 |
| 2502 | 309055,52 | 1345677,53 |
| 2503 | 309054,66 | 1345678,02 |
| 2504 | 309051,72 | 1345672,79 |
| 2505 | 309052,66 | 1345672,26 |
| 2506 | 309034,04 | 1345637,93 |
| 2507 | 309033,11 | 1345638,43 |
| 2508 | 309030,30 | 1345633,13 |
| 2509 | 309031,18 | 1345632,66 |
| 2510 | 309030,32 | 1345631,07 |
| 2511 | 309021,51 | 1345619,03 |
| 2512 | 309020,71 | 1345619,62 |
| 2513 | 309017,12 | 1345614,82 |
| 2514 | 309017,97 | 1345614,18 |
| 2515 | 309012,89 | 1345607,24 |
| 2516 | 309012,10 | 1345606,70 |
| 2517 | 309011,55 | 1345607,52 |
| 2518 | 309010,71 | 1345606,96 |
| 2519 | 308999,92 | 1345622,66 |
| 2520 | 308997,53 | 1345621,01 |
| 2521 | 309004,04 | 1345610,82 |
| 2522 | 309011,10 | 1345600,00 |
| 2468 | 309014,88 | 1345602,53 |
| 63:28:000000:3Y5(21) | | |
| 2523 | 309006,60 | 1345598,06 |
| 2524 | 309004,14 | 1345601,22 |
| 2525 | 308995,63 | 1345595,37 |
| 2526 | 308997,22 | 1345593,05 |
| 2527 | 308996,39 | 1345592,49 |
| 2528 | 308996,99 | 1345591,61 |
| 2529 | 308983,68 | 1345582,46 |
| 2530 | 308984,31 | 1345581,59 |
| 2531 | 308985,47 | 1345579,96 |
| 2532 | 308986,02 | 1345579,20 |
| 2533 | 308999,21 | 1345588,28 |
| 2534 | 308999,73 | 1345587,51 |
| 2535 | 309004,72 | 1345590,85 |
| 2536 | 309002,00 | 1345594,90 |
| 2523 | 309006,60 | 1345598,06 |

| Номер точки | Координаты | |
|----------------------|------------|------------|
| | X, м | Y, м |
| 63:28:000000:3Y5(22) | | |
| 2537 | 308764,05 | 1345534,04 |
| 2538 | 308763,85 | 1345538,61 |
| 2539 | 308761,85 | 1345541,79 |
| 2540 | 308763,66 | 1345542,93 |
| 2541 | 308763,52 | 1345546,12 |
| 2542 | 308723,61 | 1345608,69 |
| 2543 | 308706,76 | 1345598,97 |
| 2544 | 308684,79 | 1345586,20 |
| 2545 | 308684,00 | 1345586,37 |
| 2546 | 308684,21 | 1345587,35 |
| 2547 | 308678,36 | 1345588,64 |
| 2548 | 308678,14 | 1345587,67 |
| 2549 | 308673,97 | 1345588,59 |
| 2550 | 308640,01 | 1345641,83 |
| 2551 | 308636,71 | 1345639,57 |
| 2552 | 308671,49 | 1345585,04 |
| 2553 | 308677,28 | 1345583,76 |
| 2554 | 308677,06 | 1345582,79 |
| 2555 | 308682,92 | 1345581,49 |
| 2556 | 308683,14 | 1345582,47 |
| 2557 | 308685,45 | 1345581,96 |
| 2558 | 308708,69 | 1345595,56 |
| 2559 | 308722,30 | 1345603,31 |
| 2560 | 308759,57 | 1345544,87 |
| 2561 | 308759,76 | 1345540,65 |
| 2537 | 308764,05 | 1345534,04 |
| 63:28:000000:3Y5(23) | | |
| 2562 | 308869,20 | 1345486,97 |
| 2563 | 308833,29 | 1345465,65 |
| 2564 | 308834,71 | 1345463,43 |
| 2565 | 308839,77 | 1345466,65 |
| 2566 | 308839,23 | 1345467,50 |
| 2567 | 308862,29 | 1345482,48 |
| 2568 | 308862,79 | 1345481,69 |
| 2569 | 308867,86 | 1345484,91 |
| 2570 | 308867,32 | 1345485,75 |
| 2562 | 308869,20 | 1345486,97 |
| 63:28:000000:3Y5(24) | | |
| 2571 | 308872,04 | 1345525,34 |
| 2572 | 308873,77 | 1345526,23 |
| 2573 | 308869,10 | 1345533,06 |
| 2574 | 308861,01 | 1345545,27 |
| 2575 | 308850,65 | 1345561,58 |
| 2576 | 308836,32 | 1345584,15 |
| 2577 | 308830,89 | 1345591,75 |
| 2578 | 308829,11 | 1345590,61 |
| 2579 | 308834,85 | 1345581,78 |
| 2580 | 308834,02 | 1345581,27 |
| 2581 | 308837,19 | 1345576,17 |
| 2582 | 308838,11 | 1345576,75 |
| 2583 | 308841,31 | 1345571,83 |
| 2584 | 308848,04 | 1345561,64 |
| 2585 | 308847,15 | 1345561,04 |
| 2586 | 308850,53 | 1345556,07 |
| 2587 | 308851,35 | 1345556,63 |
| 2588 | 308860,18 | 1345543,29 |
| 2589 | 308859,29 | 1345542,68 |
| 2590 | 308862,66 | 1345537,72 |
| 2591 | 308863,49 | 1345538,28 |
| 2571 | 308872,04 | 1345525,34 |
| 63:28:000000:3Y5(25) | | |
| 2592 | 308669,58 | 1345979,65 |
| 2593 | 308670,18 | 1345979,80 |
| 2594 | 308687,46 | 1345969,60 |
| 2595 | 308686,95 | 1345968,73 |
| 2596 | 308692,97 | 1345967,12 |
| 2597 | 308695,17 | 1345970,85 |
| 2598 | 308694,31 | 1345971,36 |

| Номер точки | Координаты | |
|-----------------------|------------|------------|
| | X, м | Y, м |
| 2599 | 308697,36 | 1345976,52 |
| 2600 | 308696,84 | 1345986,13 |
| 2601 | 308696,67 | 1345989,19 |
| 2602 | 308694,98 | 1345990,19 |
| 2603 | 308695,49 | 1345991,05 |
| 2604 | 308690,32 | 1345994,10 |
| 2605 | 308687,27 | 1345988,94 |
| 2606 | 308692,44 | 1345985,88 |
| 2607 | 308692,95 | 1345986,74 |
| 2608 | 308696,39 | 1345984,71 |
| 2609 | 308695,88 | 1345983,85 |
| 2610 | 308696,74 | 1345983,34 |
| 2611 | 308690,86 | 1345973,39 |
| 2612 | 308690,00 | 1345973,90 |
| 2613 | 308689,49 | 1345973,04 |
| 2614 | 308670,79 | 1345984,09 |
| 2615 | 308665,85 | 1345982,82 |
| 2592 | 308669,58 | 1345979,65 |
| 63:28:0000000:3Y5(26) | | |
| 2616 | 308658,02 | 1345976,68 |
| 2617 | 308647,09 | 1345985,52 |
| 2618 | 308629,70 | 1345995,98 |
| 2619 | 308630,21 | 1345996,83 |
| 2620 | 308625,07 | 1345999,92 |
| 2621 | 308624,55 | 1345999,07 |
| 2622 | 308622,12 | 1346000,53 |
| 2623 | 308619,69 | 1346003,45 |
| 2624 | 308613,49 | 1346007,36 |
| 2625 | 308612,73 | 1346007,36 |
| 2626 | 308612,73 | 1346007,84 |
| 2627 | 308610,72 | 1346009,11 |
| 2628 | 308604,33 | 1346013,04 |
| 2629 | 308609,23 | 1346009,57 |
| 2630 | 308609,31 | 1346009,68 |
| 2631 | 308609,83 | 1346009,05 |
| 2632 | 308609,08 | 1346008,44 |
| 2633 | 308612,89 | 1346003,80 |
| 2634 | 308613,66 | 1346004,44 |
| 2635 | 308618,21 | 1345998,97 |
| 2636 | 308618,36 | 1345999,24 |
| 2637 | 308633,09 | 1345990,36 |
| 2638 | 308633,79 | 1345989,99 |
| 2639 | 308634,67 | 1345991,65 |
| 2640 | 308636,43 | 1345990,72 |
| 2641 | 308635,56 | 1345989,07 |
| 2642 | 308651,06 | 1345980,94 |
| 2643 | 308650,15 | 1345979,01 |
| 2644 | 308655,23 | 1345975,96 |
| 2616 | 308658,02 | 1345976,68 |
| 63:28:0000000:3Y5(27) | | |
| 2645 | 308477,05 | 1346332,69 |
| 2646 | 308477,38 | 1346336,75 |
| 2647 | 308434,73 | 1346348,90 |
| 2648 | 308435,00 | 1346349,67 |
| 2649 | 308434,06 | 1346350,00 |
| 2650 | 308436,20 | 1346356,08 |
| 2651 | 308454,62 | 1346447,53 |
| 2652 | 308454,98 | 1346458,08 |
| 2653 | 308455,97 | 1346458,03 |
| 2654 | 308456,01 | 1346459,03 |
| 2655 | 308460,00 | 1346458,90 |
| 2656 | 308459,97 | 1346457,90 |
| 2657 | 308465,97 | 1346457,70 |
| 2658 | 308466,17 | 1346463,69 |
| 2659 | 308460,17 | 1346463,90 |
| 2660 | 308460,14 | 1346462,90 |
| 2661 | 308456,14 | 1346463,03 |
| 2662 | 308456,17 | 1346464,03 |
| 2663 | 308455,17 | 1346464,06 |

| Номер точки | Координаты | |
|-----------------------|------------|------------|
| | X, м | Y, м |
| 2664 | 308455,49 | 1346473,66 |
| 2665 | 308451,44 | 1346474,50 |
| 2666 | 308449,51 | 1346474,60 |
| 2667 | 308449,16 | 1346464,25 |
| 2668 | 308448,18 | 1346464,30 |
| 2669 | 308447,98 | 1346458,30 |
| 2670 | 308448,98 | 1346458,26 |
| 2671 | 308448,64 | 1346448,23 |
| 2672 | 308430,40 | 1346357,68 |
| 2673 | 308427,99 | 1346350,82 |
| 2674 | 308401,30 | 1346358,42 |
| 2675 | 308401,57 | 1346359,40 |
| 2676 | 308395,79 | 1346361,01 |
| 2677 | 308395,53 | 1346360,06 |
| 2678 | 308378,32 | 1346364,97 |
| 2679 | 308370,64 | 1346367,37 |
| 2680 | 308370,94 | 1346368,32 |
| 2681 | 308365,21 | 1346370,11 |
| 2682 | 308364,91 | 1346369,16 |
| 2683 | 308348,68 | 1346374,23 |
| 2684 | 308348,98 | 1346375,18 |
| 2685 | 308348,03 | 1346375,48 |
| 2686 | 308349,22 | 1346379,30 |
| 2687 | 308350,18 | 1346379,00 |
| 2688 | 308351,97 | 1346384,73 |
| 2689 | 308346,24 | 1346386,52 |
| 2690 | 308344,45 | 1346380,79 |
| 2691 | 308345,40 | 1346380,49 |
| 2692 | 308344,21 | 1346376,68 |
| 2693 | 308343,26 | 1346376,97 |
| 2694 | 308342,21 | 1346373,63 |
| 2695 | 308353,00 | 1346369,83 |
| 2696 | 308391,50 | 1346358,96 |
| 2697 | 308413,39 | 1346353,21 |
| 2698 | 308432,39 | 1346345,89 |
| 2699 | 308452,50 | 1346339,85 |
| 2700 | 308453,08 | 1346339,52 |
| 2645 | 308477,05 | 1346332,69 |
| 63:28:0000000:3Y5(28) | | |
| 2701 | 308496,07 | 1346321,48 |
| 2702 | 308498,69 | 1346330,68 |
| 2703 | 308486,26 | 1346334,22 |
| 2704 | 308486,07 | 1346330,12 |
| 2705 | 308493,75 | 1346327,93 |
| 2706 | 308492,16 | 1346322,36 |
| 2701 | 308496,07 | 1346321,48 |

| 63:28:0000000:3Y6 | | |
|----------------------|-----------|------------|
| Площадь: 8913 кв.м | | |
| 63:28:0000000:3Y6(1) | | |
| 2704 | 308486,07 | 1346330,12 |
| 2703 | 308486,26 | 1346334,22 |
| 2646 | 308477,38 | 1346336,75 |
| 2645 | 308477,05 | 1346332,69 |
| 2704 | 308486,07 | 1346330,12 |
| 63:28:0000000:3Y6(2) | | |
| 2171 | 308913,35 | 1346157,09 |
| 2707 | 308902,22 | 1346160,53 |
| 2708 | 308902,51 | 1346161,47 |
| 2709 | 308896,79 | 1346163,26 |
| 2710 | 308896,49 | 1346162,30 |
| 2711 | 308894,57 | 1346162,89 |
| 2712 | 308894,86 | 1346163,85 |
| 2713 | 308889,13 | 1346165,62 |
| 2714 | 308888,83 | 1346164,66 |
| 2715 | 308887,50 | 1346165,07 |
| 2716 | 308887,85 | 1346166,00 |
| 2717 | 308882,22 | 1346168,08 |
| 2718 | 308881,87 | 1346167,14 |

| Номер точки | Координаты | |
|-------------|------------|------------|
| | X, м | Y, м |
| 2719 | 308860,83 | 1346174,92 |
| 2720 | 308861,18 | 1346175,86 |
| 2721 | 308856,44 | 1346177,61 |
| 2722 | 308855,65 | 1346177,61 |
| 2723 | 308855,65 | 1346177,90 |
| 2724 | 308855,55 | 1346177,94 |
| 2725 | 308855,20 | 1346177,00 |
| 2726 | 308854,02 | 1346177,44 |
| 2727 | 308847,53 | 1346179,96 |
| 2728 | 308847,89 | 1346180,89 |
| 2729 | 308842,31 | 1346183,07 |
| 2730 | 308841,94 | 1346182,13 |
| 2731 | 308817,87 | 1346191,46 |
| 2732 | 308818,24 | 1346192,39 |
| 2733 | 308812,66 | 1346194,61 |
| 2734 | 308812,27 | 1346193,63 |
| 2735 | 308791,39 | 1346201,72 |
| 2736 | 308791,55 | 1346202,10 |
| 2737 | 308786,03 | 1346204,06 |
| 2738 | 308786,33 | 1346204,86 |
| 2739 | 308786,21 | 1346204,91 |
| 2740 | 308785,80 | 1346203,89 |
| 2741 | 308770,99 | 1346209,64 |
| 2742 | 308771,35 | 1346210,64 |
| 2076 | 308769,81 | 1346211,20 |
| 2075 | 308764,66 | 1346212,86 |
| 2074 | 308742,39 | 1346221,09 |
| 2073 | 308709,19 | 1346234,01 |
| 2072 | 308678,11 | 1346245,79 |
| 2071 | 308670,97 | 1346248,72 |
| 2743 | 308670,67 | 1346248,03 |
| 2744 | 308669,67 | 1346248,43 |
| 2745 | 308669,30 | 1346247,50 |
| 2746 | 308657,35 | 1346252,26 |
| 2747 | 308657,72 | 1346253,19 |
| 2748 | 308652,15 | 1346255,41 |
| 2749 | 308651,78 | 1346254,48 |
| 2750 | 308643,04 | 1346257,96 |
| 2751 | 308638,02 | 1346260,37 |
| 2752 | 308638,46 | 1346261,27 |
| 2753 | 308633,05 | 1346263,87 |
| 2754 | 308632,61 | 1346262,96 |
| 2755 | 308627,31 | 1346265,51 |
| 2756 | 308626,18 | 1346263,12 |
| 2757 | 308625,30 | 1346263,54 |
| 2758 | 308624,85 | 1346262,61 |
| 2759 | 308612,26 | 1346268,51 |
| 2760 | 308610,39 | 1346269,33 |
| 2761 | 308610,79 | 1346270,26 |
| 2762 | 308605,27 | 1346272,62 |
| 2763 | 308604,88 | 1346271,72 |
| 2764 | 308603,05 | 1346272,52 |
| 2765 | 308603,45 | 1346273,43 |
| 2766 | 308597,94 | 1346275,82 |
| 2767 | 308597,54 | 1346274,91 |
| 2768 | 308577,26 | 1346283,71 |
| 2769 | 308577,66 | 1346284,63 |
| 2770 | 308572,16 | 1346287,02 |
| 2771 | 308571,76 | 1346286,10 |
| 2772 | 308567,96 | 1346287,75 |
| 2773 | 308559,74 | 1346291,09 |
| 2774 | 308560,11 | 1346291,99 |
| 2775 | 308554,58 | 1346294,30 |
| 2776 | 308554,18 | 1346293,35 |
| 2777 | 308534,71 | 1346301,26 |
| 2778 | 308535,09 | 1346302,19 |
| 2779 | 308529,53 | 1346304,45 |
| 2780 | 308529,15 | 1346303,52 |
| 2781 | 308520,61 | 1346306,99 |

| Номер точки | Координаты | |
|-------------|------------|------------|
| | X, м | Y, м |
| 2782 | 308509,47 | 1346310,16 |
| 2783 | 308509,75 | 1346311,14 |
| 2784 | 308503,97 | 1346312,76 |
| 2785 | 308503,70 | 1346311,81 |
| 2786 | 308495,05 | 1346314,27 |
| 2787 | 308495,32 | 1346315,25 |
| 2788 | 308494,37 | 1346315,52 |
| 2789 | 308495,02 | 1346317,81 |
| 2790 | 308493,77 | 1346317,81 |
| 2791 | 308493,77 | 1346319,81 |
| 2792 | 308495,59 | 1346319,81 |
| 2791 | 308496,07 | 1346321,48 |
| 2706 | 308492,16 | 1346322,36 |
| 2793 | 308490,52 | 1346316,59 |
| 2794 | 308489,54 | 1346316,87 |
| 2795 | 308489,28 | 1346315,92 |
| 2796 | 308468,82 | 1346321,74 |
| 2797 | 308461,76 | 1346325,98 |
| 2798 | 308462,27 | 1346326,84 |
| 2799 | 308457,13 | 1346329,93 |
| 2800 | 308456,62 | 1346329,07 |
| 2801 | 308446,05 | 1346335,42 |
| 2802 | 308441,32 | 1346337,09 |
| 2803 | 308441,66 | 1346338,03 |
| 2804 | 308436,00 | 1346340,04 |
| 2805 | 308435,67 | 1346339,09 |
| 2806 | 308429,76 | 1346341,16 |
| 2807 | 308430,08 | 1346342,31 |
| 2808 | 308429,31 | 1346342,53 |
| 2809 | 308430,18 | 1346345,00 |
| 2810 | 308433,01 | 1346344,01 |
| 2811 | 308433,40 | 1346345,12 |
| 2700 | 308453,08 | 1346339,52 |
| 2699 | 308452,50 | 1346339,85 |
| 2698 | 308432,39 | 1346345,89 |
| 2697 | 308413,39 | 1346353,21 |
| 2696 | 308391,50 | 1346358,96 |
| 2695 | 308353,00 | 1346369,83 |
| 2694 | 308342,21 | 1346373,63 |
| 2812 | 308341,47 | 1346371,25 |
| 2813 | 308347,19 | 1346369,46 |
| 2814 | 308347,49 | 1346370,41 |
| 2815 | 308363,72 | 1346365,34 |
| 2816 | 308363,42 | 1346364,39 |
| 2817 | 308369,14 | 1346362,60 |
| 2818 | 308369,44 | 1346363,55 |
| 2819 | 308377,17 | 1346361,13 |
| 2820 | 308394,45 | 1346356,21 |
| 2821 | 308394,18 | 1346355,23 |
| 2822 | 308395,14 | 1346354,97 |
| 1993 | 308393,44 | 1346348,90 |
| 1992 | 308398,87 | 1346347,52 |
| 1991 | 308420,87 | 1346341,13 |
| 1990 | 308421,50 | 1346340,89 |
| 2823 | 308421,50 | 1346342,53 |
| 2824 | 308423,50 | 1346342,53 |
| 2825 | 308423,50 | 1346340,53 |
| 1988 | 308422,46 | 1346340,53 |
| 1987 | 308433,64 | 1346336,31 |
| 1986 | 308442,66 | 1346332,38 |
| 2826 | 308444,34 | 1346331,78 |
| 2013 | 308445,18 | 1346331,28 |
| 2012 | 308450,24 | 1346329,07 |
| 2011 | 308453,32 | 1346327,54 |
| 2827 | 308453,32 | 1346327,66 |
| 2828 | 308455,32 | 1346327,66 |
| 2017 | 308455,32 | 1346326,55 |
| 2016 | 308465,14 | 1346321,69 |
| 2015 | 308470,16 | 1346317,63 |

| Номер точки | Координаты | |
|-------------|------------|------------|
| | X, м | Y, м |
| 2829 | 308470,16 | 1346318,20 |
| 2830 | 308472,16 | 1346318,20 |
| 2831 | 308472,16 | 1346316,63 |
| 2832 | 308488,20 | 1346312,06 |
| 2833 | 308487,93 | 1346311,09 |
| 2055 | 308488,11 | 1346311,04 |
| 2054 | 308492,08 | 1346311,42 |
| 2053 | 308505,71 | 1346308,36 |
| 2052 | 308513,20 | 1346306,40 |
| 2834 | 308514,16 | 1346306,40 |
| 2128 | 308514,16 | 1346306,15 |
| 2127 | 308521,53 | 1346304,22 |
| 2126 | 308543,88 | 1346293,75 |
| 2125 | 308574,25 | 1346281,69 |
| 2124 | 308607,87 | 1346266,17 |
| 2123 | 308616,93 | 1346262,37 |
| 2835 | 308616,93 | 1346263,83 |
| 2836 | 308618,93 | 1346263,83 |
| 2837 | 308618,93 | 1346261,83 |
| 2027 | 308618,23 | 1346261,83 |
| 2026 | 308628,97 | 1346257,33 |
| 2838 | 308630,12 | 1346259,72 |
| 2839 | 308630,88 | 1346259,36 |
| 2840 | 308630,45 | 1346258,46 |
| 2841 | 308635,86 | 1346255,86 |
| 2842 | 308636,29 | 1346256,76 |
| 2843 | 308641,43 | 1346254,29 |
| 2844 | 308650,30 | 1346250,76 |
| 2845 | 308649,93 | 1346249,83 |
| 2846 | 308655,50 | 1346247,61 |
| 2847 | 308655,87 | 1346248,54 |
| 2848 | 308667,82 | 1346243,78 |
| 2849 | 308667,45 | 1346242,85 |
| 2850 | 308673,03 | 1346240,63 |
| 2851 | 308674,90 | 1346245,33 |
| 2852 | 308710,36 | 1346231,97 |
| 2853 | 308710,01 | 1346231,03 |
| 2854 | 308715,62 | 1346228,92 |
| 2855 | 308715,98 | 1346229,85 |
| 2856 | 308738,45 | 1346221,39 |
| 2857 | 308738,09 | 1346220,43 |
| 2858 | 308743,72 | 1346218,35 |
| 2859 | 308744,06 | 1346219,27 |
| 2860 | 308760,58 | 1346213,05 |
| 2861 | 308760,22 | 1346212,12 |
| 2862 | 308761,14 | 1346211,77 |
| 2863 | 308760,21 | 1346209,35 |
| 2864 | 308764,01 | 1346207,98 |
| 2865 | 308763,67 | 1346207,04 |
| 2866 | 308769,31 | 1346205,00 |
| 2867 | 308769,63 | 1346205,87 |
| 2868 | 308784,29 | 1346200,19 |
| 2869 | 308783,95 | 1346199,35 |
| 2870 | 308789,51 | 1346197,09 |
| 2871 | 308789,89 | 1346198,02 |
| 2872 | 308810,79 | 1346189,91 |
| 2873 | 308810,44 | 1346189,03 |
| 2874 | 308814,21 | 1346187,53 |
| 2875 | 308814,21 | 1346189,38 |
| 2876 | 308816,21 | 1346189,38 |
| 2877 | 308816,21 | 1346187,38 |
| 2878 | 308814,58 | 1346187,38 |
| 2879 | 308816,01 | 1346186,81 |
| 2880 | 308816,39 | 1346187,74 |
| 2881 | 308840,48 | 1346178,40 |
| 2882 | 308840,12 | 1346177,48 |
| 2883 | 308845,71 | 1346175,30 |
| 2884 | 308846,07 | 1346176,23 |
| 2885 | 308852,60 | 1346173,70 |

| Номер точки | Координаты | |
|----------------------|------------|------------|
| | X, м | Y, м |
| 2886 | 308853,82 | 1346173,25 |
| 2887 | 308853,47 | 1346172,31 |
| 2888 | 308859,10 | 1346170,23 |
| 2889 | 308859,44 | 1346171,17 |
| 2174 | 308880,48 | 1346163,39 |
| 2173 | 308880,45 | 1346163,30 |
| 2172 | 308895,43 | 1346160,77 |
| 2171 | 308913,35 | 1346157,09 |
| 2890 | 308420,23 | 1346344,20 |
| 2891 | 308424,08 | 1346343,12 |
| 2892 | 308424,30 | 1346343,93 |
| 2893 | 308425,45 | 1346343,61 |
| 2894 | 308426,66 | 1346347,03 |
| 2895 | 308400,22 | 1346354,57 |
| 2896 | 308399,96 | 1346353,62 |
| 2897 | 308398,99 | 1346353,89 |
| 2898 | 308398,02 | 1346350,40 |
| 2899 | 308402,64 | 1346349,11 |
| 2900 | 308402,64 | 1346347,84 |
| 2901 | 308404,64 | 1346347,84 |
| 2902 | 308404,64 | 1346348,55 |
| 2903 | 308406,74 | 1346347,96 |
| 2904 | 308407,01 | 1346348,93 |
| 2905 | 308412,79 | 1346347,31 |
| 2906 | 308412,52 | 1346346,35 |
| 2907 | 308414,45 | 1346345,81 |
| 2908 | 308414,72 | 1346346,77 |
| 2909 | 308420,50 | 1346345,16 |
| 2890 | 308420,23 | 1346344,20 |
| 63:28:0000000:3V6(3) | | |
| 2623 | 308619,69 | 1346003,45 |
| 2910 | 308616,75 | 1346006,98 |
| 2911 | 308617,52 | 1346007,61 |
| 2912 | 308613,71 | 1346012,25 |
| 2913 | 308612,92 | 1346011,59 |
| 2914 | 308611,70 | 1346013,06 |
| 2915 | 308612,70 | 1346014,47 |
| 2916 | 308607,80 | 1346017,94 |
| 2917 | 308607,22 | 1346017,12 |
| 2918 | 308596,16 | 1346024,96 |
| 2919 | 308596,74 | 1346025,77 |
| 2920 | 308591,84 | 1346029,24 |
| 2921 | 308591,26 | 1346028,42 |
| 2922 | 308587,46 | 1346031,11 |
| 2923 | 308582,88 | 1346037,65 |
| 2924 | 308583,70 | 1346038,22 |
| 2925 | 308580,26 | 1346043,13 |
| 2926 | 308579,44 | 1346042,56 |
| 2927 | 308579,06 | 1346043,09 |
| 2928 | 308569,57 | 1346060,21 |
| 2929 | 308570,44 | 1346060,69 |
| 2930 | 308567,53 | 1346065,94 |
| 2931 | 308566,65 | 1346065,45 |
| 2932 | 308563,42 | 1346071,27 |
| 2933 | 308561,04 | 1346085,62 |
| 2934 | 308561,98 | 1346085,77 |
| 2935 | 308561,08 | 1346091,70 |
| 2936 | 308560,05 | 1346091,54 |
| 2937 | 308559,66 | 1346093,92 |
| 2938 | 308558,23 | 1346103,71 |
| 2939 | 308559,22 | 1346103,85 |
| 2099 | 308558,88 | 1346106,17 |
| 2098 | 308552,81 | 1346106,29 |
| 2940 | 308553,29 | 1346102,99 |
| 2941 | 308554,28 | 1346103,13 |
| 2942 | 308555,70 | 1346093,30 |
| 2943 | 308556,10 | 1346090,94 |
| 2944 | 308555,15 | 1346090,80 |

| Номер точки | Координаты | |
|----------------------|------------|------------|
| | X, м | Y, м |
| 2945 | 308556,05 | 1346084,87 |
| 2946 | 308557,08 | 1346085,02 |
| 2947 | 308559,59 | 1346069,93 |
| 2948 | 308563,16 | 1346063,51 |
| 2949 | 308562,28 | 1346063,02 |
| 2950 | 308565,19 | 1346057,78 |
| 2951 | 308566,07 | 1346058,26 |
| 2952 | 308575,67 | 1346040,97 |
| 2953 | 308576,16 | 1346040,26 |
| 2954 | 308575,35 | 1346039,69 |
| 2955 | 308577,14 | 1346037,13 |
| 2956 | 308579,10 | 1346037,13 |
| 2957 | 308579,10 | 1346035,13 |
| 2958 | 308578,54 | 1346035,13 |
| 2959 | 308578,79 | 1346034,78 |
| 2960 | 308579,61 | 1346035,35 |
| 2961 | 308584,59 | 1346028,25 |
| 2962 | 308588,95 | 1346025,16 |
| 2963 | 308588,37 | 1346024,34 |
| 2964 | 308593,27 | 1346020,88 |
| 2965 | 308593,85 | 1346021,69 |
| 2966 | 308604,91 | 1346013,86 |
| 2628 | 308604,33 | 1346013,04 |
| 2627 | 308610,72 | 1346009,11 |
| 2626 | 308612,73 | 1346007,84 |
| 2967 | 308612,73 | 1346009,36 |
| 2968 | 308614,73 | 1346009,36 |
| 2969 | 308614,73 | 1346007,36 |
| 2624 | 308613,49 | 1346007,36 |
| 2623 | 308619,69 | 1346003,45 |
| | | |
| 2970 | 308589,39 | 1346026,54 |
| 2971 | 308589,39 | 1346028,54 |
| 2972 | 308587,39 | 1346028,54 |
| 2973 | 308587,39 | 1346026,54 |
| 2970 | 308589,39 | 1346026,54 |
| 63:28:0000000:3Y6(4) | | |
| 2323 | 308401,65 | 1345992,45 |
| 2322 | 308403,82 | 1345999,62 |
| 2974 | 308403,26 | 1345999,27 |
| 2975 | 308402,83 | 1345999,98 |
| 2976 | 308409,41 | 1346023,09 |
| 2977 | 308410,45 | 1346022,85 |
| 2978 | 308411,82 | 1346028,69 |
| 2979 | 308410,91 | 1346028,90 |
| 2980 | 308414,37 | 1346042,36 |
| 2981 | 308415,40 | 1346042,12 |
| 2982 | 308416,77 | 1346047,96 |
| 2983 | 308415,86 | 1346048,18 |
| 2984 | 308423,77 | 1346078,99 |
| 2985 | 308424,80 | 1346078,75 |
| 2986 | 308426,17 | 1346084,59 |
| 2987 | 308425,20 | 1346084,82 |
| 2988 | 308426,11 | 1346088,72 |
| 2989 | 308427,08 | 1346088,49 |
| 2990 | 308428,45 | 1346094,33 |
| 2991 | 308427,48 | 1346094,56 |
| 2992 | 308432,18 | 1346114,63 |
| 2993 | 308433,16 | 1346114,40 |
| 2994 | 308434,53 | 1346120,24 |
| 2995 | 308433,55 | 1346120,47 |
| 2996 | 308435,88 | 1346130,40 |
| 2997 | 308446,35 | 1346166,58 |
| 2998 | 308447,34 | 1346166,30 |
| 2999 | 308448,95 | 1346172,08 |
| 3000 | 308448,02 | 1346172,34 |
| 3001 | 308449,74 | 1346178,30 |
| 3002 | 308454,62 | 1346196,77 |
| 3003 | 308456,16 | 1346203,70 |

| Номер точки | Координаты | |
|----------------------|------------|------------|
| | X, м | Y, м |
| 3004 | 308457,14 | 1346203,49 |
| 3005 | 308458,44 | 1346209,34 |
| 3006 | 308457,46 | 1346209,56 |
| 3007 | 308459,62 | 1346219,32 |
| 2068 | 308463,17 | 1346218,53 |
| 2067 | 308463,93 | 1346221,64 |
| 2066 | 308464,78 | 1346224,32 |
| 3008 | 308460,68 | 1346225,23 |
| 3009 | 308460,47 | 1346224,25 |
| 3010 | 308456,80 | 1346225,06 |
| 3011 | 308453,55 | 1346210,43 |
| 3012 | 308452,58 | 1346210,64 |
| 3013 | 308451,28 | 1346204,79 |
| 3014 | 308452,26 | 1346204,57 |
| 3015 | 308450,74 | 1346197,72 |
| 3016 | 308445,89 | 1346179,37 |
| 3017 | 308444,17 | 1346173,42 |
| 3018 | 308443,18 | 1346173,70 |
| 3019 | 308441,56 | 1346167,92 |
| 3020 | 308442,50 | 1346167,66 |
| 3021 | 308432,01 | 1346131,42 |
| 3022 | 308429,66 | 1346121,38 |
| 3023 | 308428,68 | 1346121,61 |
| 3024 | 308427,32 | 1346115,77 |
| 3025 | 308428,29 | 1346115,54 |
| 3026 | 308423,59 | 1346095,47 |
| 3027 | 308422,61 | 1346095,70 |
| 3028 | 308421,24 | 1346089,86 |
| 3029 | 308422,22 | 1346089,63 |
| 3030 | 308421,30 | 1346085,73 |
| 3031 | 308420,33 | 1346085,96 |
| 3032 | 308418,96 | 1346080,12 |
| 3033 | 308419,88 | 1346079,91 |
| 3034 | 308411,96 | 1346049,09 |
| 3035 | 308410,93 | 1346049,33 |
| 3036 | 308409,56 | 1346043,49 |
| 3037 | 308410,47 | 1346043,28 |
| 3038 | 308407,01 | 1346029,81 |
| 3039 | 308405,98 | 1346030,06 |
| 3040 | 308404,61 | 1346024,21 |
| 3041 | 308405,51 | 1346024,00 |
| 3042 | 308398,50 | 1345999,38 |
| 3043 | 308399,87 | 1345997,15 |
| 3044 | 308399,04 | 1345996,62 |
| 2323 | 308401,65 | 1345992,45 |
| 63:28:0000000:3Y6(5) | | |
| 2616 | 308658,02 | 1345976,68 |
| 2592 | 308669,58 | 1345979,65 |
| 2615 | 308665,85 | 1345982,82 |
| 3045 | 308655,86 | 1345980,25 |
| 2617 | 308647,09 | 1345985,52 |
| 2616 | 308658,02 | 1345976,68 |
| 63:28:0000000:3Y6(6) | | |
| 2599 | 308697,36 | 1345976,52 |
| 3046 | 308700,19 | 1345981,31 |
| 3047 | 308701,05 | 1345980,80 |
| 3048 | 308701,56 | 1345981,66 |
| 2230 | 308707,28 | 1345978,28 |
| 2229 | 308706,85 | 1345982,08 |
| 2228 | 308706,68 | 1345983,27 |
| 3049 | 308703,59 | 1345985,10 |
| 3050 | 308704,10 | 1345985,96 |
| 3051 | 308703,20 | 1345986,49 |
| 3052 | 308702,67 | 1345999,84 |
| 3053 | 308704,91 | 1346010,83 |
| 3054 | 308708,44 | 1346025,24 |
| 3055 | 308709,40 | 1346024,97 |
| 3056 | 308711,00 | 1346030,76 |
| 3057 | 308710,04 | 1346031,02 |

| Номер точки | Координаты | |
|----------------------|------------|------------|
| | X, м | Y, м |
| 3058 | 308715,61 | 1346049,11 |
| 3059 | 308719,30 | 1346064,54 |
| 3060 | 308722,02 | 1346074,40 |
| 3061 | 308722,99 | 1346074,13 |
| 3062 | 308724,59 | 1346079,91 |
| 3063 | 308723,62 | 1346080,18 |
| 3064 | 308724,69 | 1346084,04 |
| 3065 | 308725,65 | 1346083,77 |
| 3066 | 308727,25 | 1346089,55 |
| 3067 | 308721,47 | 1346091,15 |
| 3068 | 308719,87 | 1346085,37 |
| 3069 | 308720,83 | 1346085,10 |
| 3070 | 308719,77 | 1346081,25 |
| 3071 | 308718,80 | 1346081,51 |
| 3072 | 308717,21 | 1346075,73 |
| 3073 | 308718,17 | 1346075,46 |
| 3074 | 308715,45 | 1346065,61 |
| 3075 | 308711,74 | 1346050,14 |
| 3076 | 308706,18 | 1346032,09 |
| 3077 | 308705,22 | 1346032,36 |
| 3078 | 308703,62 | 1346026,57 |
| 3079 | 308704,59 | 1346026,30 |
| 3080 | 308701,01 | 1346011,71 |
| 3081 | 308698,65 | 1346000,16 |
| 3082 | 308698,93 | 1345989,01 |
| 3083 | 308698,42 | 1345988,15 |
| 2601 | 308696,67 | 1345989,19 |
| 2600 | 308696,84 | 1345986,13 |
| 2599 | 308697,36 | 1345976,52 |
| 63:28:0000000:3Y6(7) | | |
| 3084 | 309035,06 | 1345829,64 |
| 2286 | 309036,31 | 1345831,68 |
| 2285 | 309030,82 | 1345832,76 |
| 2284 | 309030,13 | 1345833,08 |
| 3085 | 309029,94 | 1345832,77 |
| 3084 | 309035,06 | 1345829,64 |
| 63:28:0000000:3Y6(8) | | |
| 2446 | 308524,59 | 1345817,54 |
| 2445 | 308544,02 | 1345830,33 |
| 2444 | 308580,35 | 1345854,16 |
| 2443 | 308601,06 | 1345866,65 |
| 2442 | 308635,41 | 1345889,92 |
| 2441 | 308651,44 | 1345901,84 |
| 2440 | 308667,18 | 1345923,21 |
| 2439 | 308672,27 | 1345931,62 |
| 3086 | 308679,16 | 1345944,39 |
| 3087 | 308690,41 | 1345964,76 |
| 3088 | 308691,26 | 1345966,19 |
| 3089 | 308692,12 | 1345965,68 |
| 2596 | 308692,97 | 1345967,12 |
| 2595 | 308686,95 | 1345968,73 |
| 3090 | 308687,81 | 1345968,23 |
| 3091 | 308686,94 | 1345966,75 |
| 3092 | 308675,64 | 1345946,31 |
| 3093 | 308660,30 | 1345917,86 |
| 3094 | 308652,73 | 1345908,25 |
| 3095 | 308651,95 | 1345908,87 |
| 3096 | 308648,23 | 1345904,16 |
| 3097 | 308649,02 | 1345903,54 |
| 3098 | 308645,98 | 1345899,69 |
| 3099 | 308604,56 | 1345872,45 |
| 3100 | 308556,77 | 1345841,46 |
| 3101 | 308527,86 | 1345824,00 |
| 3102 | 308526,17 | 1345822,80 |
| 3103 | 308525,59 | 1345823,61 |
| 3104 | 308524,77 | 1345823,03 |
| 2317 | 308522,19 | 1345826,67 |
| 2316 | 308519,51 | 1345825,08 |
| 2446 | 308524,59 | 1345817,54 |

| Номер точки | Координаты | |
|----------------------|------------|------------|
| | X, м | Y, м |
| 63:28:0000000:3У6(9) | | |
| 3105 | 309138,61 | 1345796,71 |
| 2332 | 309147,97 | 1345792,19 |
| 2331 | 309149,92 | 1345795,69 |
| 3106 | 309136,93 | 1345801,96 |
| 3107 | 309129,45 | 1345788,36 |
| 3108 | 309128,58 | 1345788,85 |
| 3109 | 309128,10 | 1345787,98 |
| 2357 | 309125,50 | 1345789,41 |
| 2356 | 309124,70 | 1345788,06 |
| 2355 | 309124,38 | 1345787,45 |
| 2354 | 309118,76 | 1345789,93 |
| 2353 | 309104,50 | 1345798,54 |
| 2352 | 309100,74 | 1345801,05 |
| 3110 | 309100,55 | 1345800,71 |
| 3111 | 309092,08 | 1345805,64 |
| 3112 | 309090,61 | 1345805,64 |
| 3113 | 309090,61 | 1345806,49 |
| 3114 | 309085,56 | 1345809,43 |
| 3115 | 309086,05 | 1345810,30 |
| 3116 | 309080,83 | 1345813,25 |
| 3117 | 309080,38 | 1345812,45 |
| 3118 | 309066,41 | 1345820,57 |
| 3119 | 309066,90 | 1345821,45 |
| 3120 | 309061,67 | 1345824,38 |
| 3121 | 309061,23 | 1345823,59 |
| 3122 | 309059,79 | 1345824,43 |
| 3123 | 309058,25 | 1345821,47 |
| 3124 | 309052,56 | 1345824,01 |
| 3125 | 309059,27 | 1345820,11 |
| 3126 | 309058,73 | 1345819,15 |
| 3127 | 309063,96 | 1345816,21 |
| 3128 | 309064,45 | 1345817,09 |
| 3129 | 309078,41 | 1345808,97 |
| 3130 | 309077,88 | 1345808,02 |
| 3131 | 309083,10 | 1345805,07 |
| 3132 | 309083,60 | 1345805,95 |
| 3133 | 309098,59 | 1345797,22 |
| 3134 | 309098,06 | 1345796,28 |
| 3135 | 309103,29 | 1345793,33 |
| 3136 | 309104,89 | 1345796,18 |
| 3137 | 309111,64 | 1345792,47 |
| 3138 | 309111,13 | 1345791,52 |
| 3139 | 309116,42 | 1345788,70 |
| 3140 | 309116,89 | 1345789,58 |
| 3141 | 309126,14 | 1345784,50 |
| 3142 | 309125,64 | 1345783,62 |
| 3143 | 309126,56 | 1345783,10 |
| 3144 | 309111,05 | 1345752,91 |
| 3145 | 309110,17 | 1345753,37 |
| 3146 | 309107,37 | 1345748,07 |
| 3147 | 309108,31 | 1345747,57 |
| 3148 | 309099,85 | 1345731,11 |
| 3149 | 309098,97 | 1345731,57 |
| 3150 | 309096,18 | 1345726,26 |
| 3151 | 309097,11 | 1345725,77 |
| 3152 | 309089,79 | 1345711,51 |
| 3153 | 309088,84 | 1345711,98 |
| 3154 | 309086,15 | 1345706,62 |
| 3155 | 309087,05 | 1345706,17 |
| 3156 | 309079,62 | 1345691,71 |
| 3157 | 309078,75 | 1345692,17 |
| 3158 | 309075,94 | 1345686,87 |
| 3159 | 309076,82 | 1345686,40 |
| 3160 | 309068,26 | 1345670,62 |
| 3161 | 309067,39 | 1345671,10 |
| 3162 | 309066,91 | 1345670,23 |
| 2484 | 309064,40 | 1345671,59 |
| 2483 | 309062,53 | 1345668,05 |

| Номер точки | Координаты | |
|-----------------------|------------|------------|
| | X, м | Y, м |
| 3163 | 309064,96 | 1345666,74 |
| 3164 | 309064,47 | 1345665,86 |
| 3165 | 309069,71 | 1345662,94 |
| 3166 | 309072,63 | 1345668,18 |
| 3167 | 309071,75 | 1345668,67 |
| 3168 | 309080,35 | 1345684,53 |
| 3169 | 309081,24 | 1345684,06 |
| 3170 | 309084,05 | 1345689,36 |
| 3171 | 309083,15 | 1345689,83 |
| 3172 | 309090,62 | 1345704,37 |
| 3173 | 309091,51 | 1345703,93 |
| 3174 | 309094,21 | 1345709,29 |
| 3175 | 309093,36 | 1345709,71 |
| 3176 | 309100,65 | 1345723,91 |
| 3177 | 309101,49 | 1345723,47 |
| 3178 | 309104,28 | 1345728,78 |
| 3179 | 309103,39 | 1345729,25 |
| 3180 | 309111,84 | 1345745,70 |
| 3181 | 309112,67 | 1345745,26 |
| 3182 | 309115,47 | 1345750,57 |
| 3183 | 309114,58 | 1345751,04 |
| 3184 | 309130,05 | 1345781,14 |
| 3185 | 309130,87 | 1345780,68 |
| 3186 | 309133,81 | 1345785,91 |
| 3187 | 309132,94 | 1345786,40 |
| 3105 | 309138,61 | 1345796,71 |
| 3188 | 309089,00 | 1345802,81 |
| 3189 | 309090,11 | 1345802,16 |
| 3190 | 309091,00 | 1345802,16 |
| 3191 | 309091,00 | 1345804,16 |
| 3192 | 309089,00 | 1345804,16 |
| 3188 | 309089,00 | 1345802,81 |
| 63:28:0000000:3У6(10) | | |
| 2456 | 308804,91 | 1345628,81 |
| 3193 | 308806,03 | 1345629,53 |
| 3194 | 308800,25 | 1345638,44 |
| 3195 | 308801,02 | 1345638,91 |
| 3196 | 308797,85 | 1345644,01 |
| 3197 | 308796,98 | 1345643,47 |
| 2458 | 308791,09 | 1345652,55 |
| 2457 | 308802,13 | 1345633,38 |
| 2456 | 308804,91 | 1345628,81 |
| 63:28:0000000:3У6(11) | | |
| 2523 | 309006,60 | 1345598,06 |
| 3198 | 309009,38 | 1345599,97 |
| 3199 | 309009,90 | 1345599,19 |
| 2522 | 309011,10 | 1345600,00 |
| 2521 | 309004,04 | 1345610,82 |
| 2520 | 308997,53 | 1345621,01 |
| 3200 | 308996,31 | 1345620,17 |
| 3201 | 308989,16 | 1345630,57 |
| 3202 | 308984,75 | 1345636,56 |
| 3203 | 308983,87 | 1345637,62 |
| 3204 | 308984,65 | 1345638,30 |
| 3205 | 308980,69 | 1345642,81 |
| 3206 | 308980,03 | 1345642,23 |
| 3207 | 308969,03 | 1345655,45 |
| 3208 | 308967,34 | 1345657,43 |
| 3209 | 308968,09 | 1345658,08 |
| 3210 | 308964,13 | 1345662,59 |
| 3211 | 308963,43 | 1345661,98 |
| 3212 | 308954,97 | 1345671,85 |
| 3213 | 308955,07 | 1345671,94 |
| 3214 | 308954,22 | 1345671,94 |
| 3215 | 308954,22 | 1345673,94 |
| 3216 | 308954,46 | 1345673,94 |
| 3217 | 308951,76 | 1345677,02 |
| 3218 | 308951,07 | 1345676,41 |

| Номер точки | Координаты | |
|-------------|------------|------------|
| | X, м | Y, м |
| 3219 | 308946,54 | 1345681,69 |
| 3220 | 308947,28 | 1345682,35 |
| 3221 | 308943,33 | 1345686,86 |
| 3222 | 308942,63 | 1345686,25 |
| 3223 | 308936,77 | 1345693,08 |
| 3224 | 308937,52 | 1345693,74 |
| 3225 | 308933,56 | 1345698,25 |
| 3226 | 308932,87 | 1345697,64 |
| 3227 | 308928,14 | 1345703,16 |
| 3228 | 308920,97 | 1345711,12 |
| 3229 | 308921,66 | 1345711,73 |
| 3230 | 308917,70 | 1345716,24 |
| 3231 | 308916,95 | 1345715,58 |
| 3232 | 308908,25 | 1345725,25 |
| 3233 | 308908,95 | 1345725,86 |
| 3234 | 308904,99 | 1345730,37 |
| 3235 | 308904,24 | 1345729,71 |
| 3236 | 308881,16 | 1345755,36 |
| 3237 | 308864,98 | 1345774,03 |
| 3238 | 308857,35 | 1345784,04 |
| 3239 | 308858,14 | 1345784,65 |
| 3240 | 308857,56 | 1345785,39 |
| 3241 | 308859,74 | 1345787,04 |
| 3242 | 308867,59 | 1345795,07 |
| 3243 | 308868,31 | 1345794,38 |
| 3244 | 308872,47 | 1345798,71 |
| 3245 | 308871,79 | 1345799,36 |
| 3246 | 308877,83 | 1345805,54 |
| 3247 | 308888,79 | 1345819,03 |
| 3248 | 308889,58 | 1345818,40 |
| 3249 | 308893,30 | 1345823,11 |
| 3250 | 308892,57 | 1345823,69 |
| 3251 | 308899,31 | 1345831,98 |
| 3252 | 308905,07 | 1345839,43 |
| 3253 | 308905,81 | 1345838,85 |
| 3254 | 308909,52 | 1345843,56 |
| 3255 | 308908,74 | 1345844,18 |
| 3256 | 308917,40 | 1345855,38 |
| 3257 | 308918,14 | 1345854,80 |
| 3258 | 308921,86 | 1345859,51 |
| 3259 | 308921,33 | 1345859,92 |
| 3260 | 308926,32 | 1345861,81 |
| 2270 | 308932,22 | 1345874,94 |
| 2269 | 308928,48 | 1345876,37 |
| 3261 | 308923,35 | 1345864,96 |
| 3262 | 308918,26 | 1345863,03 |
| 3263 | 308917,93 | 1345862,60 |
| 3264 | 308917,14 | 1345863,22 |
| 3265 | 308913,43 | 1345858,51 |
| 3266 | 308914,26 | 1345857,86 |
| 3267 | 308905,60 | 1345846,65 |
| 3268 | 308904,81 | 1345847,27 |
| 3269 | 308901,10 | 1345842,56 |
| 3270 | 308901,93 | 1345841,91 |
| 3271 | 308896,17 | 1345834,47 |
| 3272 | 308892,22 | 1345829,60 |
| 3273 | 308892,22 | 1345827,66 |
| 3274 | 308890,65 | 1345827,66 |
| 3275 | 308889,43 | 1345826,16 |
| 3276 | 308888,59 | 1345826,83 |
| 3277 | 308884,87 | 1345822,12 |
| 3278 | 308885,65 | 1345821,51 |
| 3279 | 308874,84 | 1345808,21 |
| 3280 | 308868,90 | 1345802,13 |
| 3281 | 308868,14 | 1345802,87 |
| 3282 | 308863,99 | 1345798,54 |
| 3283 | 308864,71 | 1345797,85 |
| 3284 | 308857,08 | 1345790,05 |
| 3285 | 308855,10 | 1345788,54 |

| Номер точки | Координаты | |
|-------------|------------|------------|
| | X, м | Y, м |
| 3286 | 308854,44 | 1345789,38 |
| 3287 | 308849,72 | 1345785,68 |
| 3288 | 308850,33 | 1345784,90 |
| 3289 | 308834,92 | 1345773,16 |
| 3290 | 308834,27 | 1345774,00 |
| 3291 | 308829,54 | 1345770,31 |
| 3292 | 308830,15 | 1345769,53 |
| 3293 | 308827,18 | 1345767,27 |
| 3294 | 308813,72 | 1345757,37 |
| 3295 | 308805,70 | 1345752,59 |
| 3296 | 308805,19 | 1345753,45 |
| 3297 | 308800,01 | 1345750,43 |
| 3298 | 308800,54 | 1345749,51 |
| 3299 | 308786,06 | 1345740,87 |
| 2370 | 308781,42 | 1345738,19 |
| 2369 | 308773,89 | 1345732,99 |
| 2368 | 308753,22 | 1345721,15 |
| 2367 | 308746,13 | 1345716,06 |
| 2366 | 308729,76 | 1345705,18 |
| 2365 | 308711,21 | 1345693,96 |
| 2364 | 308691,17 | 1345683,33 |
| 2363 | 308666,86 | 1345669,47 |
| 2362 | 308662,67 | 1345666,89 |
| 3300 | 308662,67 | 1345666,84 |
| 2408 | 308662,59 | 1345666,84 |
| 2407 | 308652,72 | 1345660,77 |
| 2406 | 308633,99 | 1345648,36 |
| 3301 | 308635,53 | 1345645,56 |
| 3302 | 308633,59 | 1345644,46 |
| 2551 | 308636,71 | 1345639,57 |
| 2550 | 308640,01 | 1345641,83 |
| 3303 | 308636,45 | 1345647,41 |
| 3304 | 308637,26 | 1345647,92 |
| 3305 | 308636,74 | 1345648,76 |
| 3306 | 308654,57 | 1345659,89 |
| 3307 | 308655,09 | 1345658,97 |
| 3308 | 308660,31 | 1345661,94 |
| 3309 | 308659,87 | 1345662,71 |
| 3310 | 308664,06 | 1345664,93 |
| 3311 | 308687,16 | 1345679,77 |
| 3312 | 308688,40 | 1345680,47 |
| 3313 | 308688,89 | 1345679,61 |
| 3314 | 308694,11 | 1345682,58 |
| 3315 | 308693,64 | 1345683,40 |
| 3316 | 308710,38 | 1345692,80 |
| 3317 | 308710,87 | 1345691,93 |
| 3318 | 308716,09 | 1345694,90 |
| 3319 | 308715,62 | 1345695,71 |
| 3320 | 308743,15 | 1345710,95 |
| 3321 | 308743,65 | 1345710,07 |
| 3322 | 308748,86 | 1345713,04 |
| 3323 | 308748,40 | 1345713,85 |
| 3324 | 308753,11 | 1345716,47 |
| 3325 | 308754,47 | 1345717,33 |
| 3326 | 308754,97 | 1345716,53 |
| 3327 | 308755,82 | 1345717,06 |
| 3328 | 308763,95 | 1345703,61 |
| 3329 | 308763,04 | 1345703,05 |
| 3330 | 308763,11 | 1345702,92 |
| 3331 | 308766,20 | 1345697,94 |
| 3332 | 308767,05 | 1345698,47 |
| 3333 | 308789,33 | 1345661,61 |
| 2461 | 308787,01 | 1345660,09 |
| 2460 | 308788,88 | 1345656,53 |
| 3334 | 308794,74 | 1345660,37 |
| 3335 | 308770,45 | 1345700,58 |
| 3336 | 308771,30 | 1345701,11 |
| 3337 | 308768,13 | 1345706,21 |
| 3338 | 308767,34 | 1345705,72 |

| Номер точки | Координаты | |
|-----------------------|------------|------------|
| | X, м | Y, м |
| 3339 | 308759,22 | 1345719,17 |
| 3340 | 308760,07 | 1345719,70 |
| 3341 | 308759,54 | 1345720,55 |
| 3342 | 308766,28 | 1345724,83 |
| 3343 | 308788,09 | 1345737,42 |
| 3344 | 308802,55 | 1345746,05 |
| 3345 | 308803,02 | 1345745,25 |
| 3346 | 308808,21 | 1345748,26 |
| 3347 | 308807,71 | 1345749,13 |
| 3348 | 308815,93 | 1345754,04 |
| 3349 | 308829,58 | 1345764,06 |
| 3350 | 308832,61 | 1345766,38 |
| 3351 | 308833,24 | 1345765,58 |
| 3352 | 308837,96 | 1345769,28 |
| 3353 | 308837,39 | 1345770,01 |
| 3354 | 308852,79 | 1345781,75 |
| 3355 | 308853,41 | 1345780,96 |
| 3356 | 308854,20 | 1345781,57 |
| 3357 | 308861,87 | 1345771,51 |
| 3358 | 308878,16 | 1345752,71 |
| 3359 | 308901,23 | 1345727,08 |
| 3360 | 308900,48 | 1345726,42 |
| 3361 | 308904,44 | 1345721,91 |
| 3362 | 308905,24 | 1345722,61 |
| 3363 | 308913,95 | 1345712,95 |
| 3364 | 308913,19 | 1345712,29 |
| 3365 | 308917,15 | 1345707,78 |
| 3366 | 308917,96 | 1345708,48 |
| 3367 | 308925,13 | 1345700,52 |
| 3368 | 308929,86 | 1345695,00 |
| 3369 | 308929,05 | 1345694,29 |
| 3370 | 308933,01 | 1345689,78 |
| 3371 | 308933,77 | 1345690,44 |
| 3372 | 308939,62 | 1345683,61 |
| 2359 | 308937,75 | 1345681,97 |
| 2358 | 308941,76 | 1345677,49 |
| 3373 | 308943,53 | 1345679,05 |
| 3374 | 308948,06 | 1345673,77 |
| 3375 | 308947,25 | 1345673,06 |
| 3376 | 308951,21 | 1345668,55 |
| 3377 | 308951,96 | 1345669,21 |
| 3378 | 308960,43 | 1345659,34 |
| 3379 | 308959,62 | 1345658,63 |
| 3380 | 308963,58 | 1345654,12 |
| 3381 | 308964,33 | 1345654,79 |
| 3382 | 308965,97 | 1345652,87 |
| 3383 | 308977,02 | 1345639,59 |
| 3384 | 308976,18 | 1345638,86 |
| 3385 | 308980,14 | 1345634,35 |
| 3386 | 308980,86 | 1345634,98 |
| 3387 | 308981,60 | 1345634,09 |
| 3388 | 308985,90 | 1345628,25 |
| 3389 | 308995,28 | 1345614,61 |
| 3390 | 308998,89 | 1345617,09 |
| 3391 | 309007,39 | 1345604,74 |
| 3392 | 309006,56 | 1345604,18 |
| 3393 | 309007,15 | 1345603,29 |
| 2524 | 309004,14 | 1345601,22 |
| 2523 | 309006,60 | 1345598,06 |
| 63:28:0000000:3Y6(12) | | |
| 3394 | 308866,79 | 1345540,53 |
| 3395 | 308867,62 | 1345541,09 |
| 3396 | 308864,25 | 1345546,05 |
| 3397 | 308863,48 | 1345545,54 |
| 3398 | 308854,66 | 1345558,88 |
| 3399 | 308855,49 | 1345559,44 |
| 3400 | 308852,12 | 1345564,41 |
| 3401 | 308851,35 | 1345563,89 |
| 3402 | 308844,66 | 1345574,02 |

| Номер точки | Координаты | |
|-----------------------|------------|------------|
| | X, м | Y, м |
| 3403 | 308841,51 | 1345578,86 |
| 3404 | 308842,28 | 1345579,34 |
| 3405 | 308839,11 | 1345584,44 |
| 3406 | 308838,24 | 1345583,90 |
| 3407 | 308832,48 | 1345592,77 |
| 2577 | 308830,89 | 1345591,75 |
| 2576 | 308836,32 | 1345584,15 |
| 2575 | 308850,65 | 1345561,58 |
| 2574 | 308861,01 | 1345545,27 |
| 2573 | 308869,10 | 1345533,06 |
| 2572 | 308873,77 | 1345526,23 |
| 2571 | 308872,04 | 1345525,34 |
| 3408 | 308874,32 | 1345526,51 |
| 3409 | 308875,62 | 1345527,17 |
| 3394 | 308866,79 | 1345540,53 |
| 63:28:0000000:3Y6(13) | | |
| 3410 | 309046,70 | 1345826,14 |
| 3411 | 309046,94 | 1345826,53 |
| 3412 | 309043,63 | 1345828,02 |
| 3410 | 309046,70 | 1345826,14 |
| 63:28:0000000:3Y6(14) | | |
| 3413 | 308449,68 | 1346479,59 |
| 3414 | 308452,07 | 1346479,47 |
| 3415 | 308455,66 | 1346478,72 |
| 1890 | 308455,73 | 1346480,75 |
| 1889 | 308452,37 | 1346481,45 |
| 1888 | 308449,75 | 1346481,59 |
| 3413 | 308449,68 | 1346479,59 |
| 63:28:0000000:3Y6(15) | | |
| 2664 | 308455,49 | 1346473,66 |
| 3416 | 308455,56 | 1346475,68 |
| 3417 | 308451,69 | 1346476,48 |
| 3418 | 308449,58 | 1346476,59 |
| 2666 | 308449,51 | 1346474,60 |
| 2665 | 308451,44 | 1346474,50 |
| 2664 | 308455,49 | 1346473,66 |

| 63:28:0000000:3Y7 | | |
|----------------------|-----------|------------|
| Площадь: 8362 кв.м | | |
| 63:28:0000000:3Y7(1) | | |
| 3419 | 314459,05 | 1335802,39 |
| 3420 | 314442,03 | 1335807,02 |
| 3421 | 314441,79 | 1335806,48 |
| 3422 | 314447,27 | 1335804,03 |
| 3423 | 314447,67 | 1335804,94 |
| 3424 | 314453,69 | 1335802,16 |
| 3425 | 314461,10 | 1335794,57 |
| 3426 | 314461,10 | 1335796,03 |
| 3427 | 314461,09 | 1335800,30 |
| 3419 | 314459,05 | 1335802,39 |
| 63:28:0000000:3Y7(2) | | |
| 3428 | 314142,63 | 1335385,51 |
| 3429 | 314118,43 | 1335388,98 |
| 3430 | 314094,44 | 1335390,85 |
| 3431 | 314063,95 | 1335395,08 |
| 3432 | 314025,35 | 1335399,34 |
| 3433 | 313995,13 | 1335401,61 |
| 3434 | 313953,84 | 1335404,45 |
| 3435 | 313929,15 | 1335406,01 |
| 3436 | 313895,13 | 1335410,42 |
| 3437 | 313850,12 | 1335414,80 |
| 3438 | 313815,78 | 1335417,36 |
| 3439 | 313768,24 | 1335421,33 |
| 3440 | 313717,19 | 1335427,28 |
| 3441 | 313708,57 | 1335428,10 |
| 3442 | 313708,67 | 1335427,42 |
| 3443 | 313705,94 | 1335427,04 |
| 3444 | 313662,73 | 1335429,24 |
| 3445 | 313662,91 | 1335432,11 |

| Номер точки | Координаты | |
|----------------------|------------|------------|
| | X, м | Y, м |
| 3446 | 313658,92 | 1335432,29 |
| 3447 | 313658,47 | 1335425,46 |
| 3448 | 313706,13 | 1335423,02 |
| 3449 | 313709,28 | 1335423,47 |
| 3450 | 313709,45 | 1335422,41 |
| 3451 | 313715,38 | 1335423,33 |
| 3452 | 313715,23 | 1335424,32 |
| 3453 | 313718,69 | 1335424,81 |
| 3454 | 313719,39 | 1335424,73 |
| 3455 | 313719,27 | 1335423,71 |
| 3456 | 313725,23 | 1335423,00 |
| 3457 | 313725,35 | 1335423,99 |
| 3458 | 313767,51 | 1335418,42 |
| 3459 | 313787,02 | 1335416,99 |
| 3460 | 313786,93 | 1335415,99 |
| 3461 | 313792,91 | 1335415,48 |
| 3462 | 313793,00 | 1335416,50 |
| 3463 | 313825,84 | 1335413,58 |
| 3464 | 313825,74 | 1335412,58 |
| 3465 | 313831,70 | 1335411,98 |
| 3466 | 313831,81 | 1335413,04 |
| 3467 | 313857,48 | 1335410,76 |
| 3468 | 313892,03 | 1335408,49 |
| 3469 | 313896,15 | 1335408,12 |
| 3470 | 313896,06 | 1335407,07 |
| 3471 | 313902,04 | 1335406,55 |
| 3472 | 313902,12 | 1335407,50 |
| 3473 | 313906,10 | 1335407,02 |
| 3474 | 313906,01 | 1335405,88 |
| 3475 | 313911,99 | 1335405,39 |
| 3476 | 313912,07 | 1335406,39 |
| 3477 | 313950,93 | 1335402,74 |
| 3478 | 313950,85 | 1335401,63 |
| 3479 | 313956,84 | 1335401,23 |
| 3480 | 313956,90 | 1335402,22 |
| 3481 | 313991,53 | 1335399,44 |
| 3482 | 314010,71 | 1335398,38 |
| 3483 | 314010,63 | 1335397,44 |
| 3484 | 314016,61 | 1335396,91 |
| 3485 | 314016,69 | 1335397,91 |
| 3486 | 314045,37 | 1335395,00 |
| 3487 | 314045,27 | 1335393,92 |
| 3488 | 314051,25 | 1335393,40 |
| 3489 | 314051,34 | 1335394,39 |
| 3490 | 314077,21 | 1335391,77 |
| 3491 | 314077,11 | 1335390,70 |
| 3492 | 314083,09 | 1335390,18 |
| 3493 | 314083,18 | 1335391,17 |
| 3494 | 314121,84 | 1335387,28 |
| 3495 | 314121,71 | 1335386,38 |
| 3496 | 314127,65 | 1335385,52 |
| 3497 | 314127,79 | 1335386,51 |
| 3498 | 314142,43 | 1335384,21 |
| 3428 | 314142,63 | 1335385,51 |
| 63:28:0000000:3Y7(3) | | |
| 3499 | 314995,52 | 1335527,13 |
| 3500 | 314983,15 | 1335529,89 |
| 3501 | 314970,91 | 1335528,64 |
| 3502 | 314970,83 | 1335529,56 |
| 3503 | 314964,85 | 1335529,02 |
| 3504 | 314964,94 | 1335528,03 |
| 3505 | 314960,92 | 1335527,62 |
| 3506 | 314960,80 | 1335528,60 |
| 3507 | 314954,84 | 1335527,93 |
| 3508 | 314954,96 | 1335526,92 |
| 3509 | 314937,83 | 1335524,70 |
| 3510 | 314917,21 | 1335522,31 |
| 3511 | 314917,08 | 1335523,30 |
| 3512 | 314911,13 | 1335522,53 |

| Номер точки | Координаты | |
|----------------------|------------|------------|
| | X, м | Y, м |
| 3513 | 314911,25 | 1335521,61 |
| 3514 | 314897,56 | 1335520,02 |
| 3515 | 314876,00 | 1335515,09 |
| 3516 | 314862,47 | 1335511,99 |
| 3517 | 314864,82 | 1335512,25 |
| 3518 | 314888,89 | 1335514,99 |
| 3519 | 314911,76 | 1335517,65 |
| 3520 | 314911,90 | 1335516,58 |
| 3521 | 314917,85 | 1335517,35 |
| 3522 | 314917,72 | 1335518,34 |
| 3523 | 314938,32 | 1335520,73 |
| 3524 | 314955,41 | 1335522,95 |
| 3525 | 314955,52 | 1335521,97 |
| 3526 | 314961,48 | 1335522,64 |
| 3527 | 314961,37 | 1335523,64 |
| 3528 | 314965,30 | 1335524,04 |
| 3529 | 314965,39 | 1335523,05 |
| 3530 | 314971,36 | 1335523,58 |
| 3531 | 314971,27 | 1335524,65 |
| 3499 | 314995,52 | 1335527,13 |
| 63:28:0000000:3Y7(4) | | |
| 3532 | 315189,72 | 1335490,70 |
| 3533 | 315187,26 | 1335485,22 |
| 3534 | 315190,84 | 1335483,41 |
| 3535 | 315193,54 | 1335488,77 |
| 3532 | 315189,72 | 1335490,70 |
| 63:28:0000000:3Y7(5) | | |
| 3536 | 315168,16 | 1335474,61 |
| 3537 | 315170,95 | 1335475,93 |
| 3538 | 315174,17 | 1335481,95 |
| 3539 | 315179,63 | 1335495,64 |
| 3540 | 315176,98 | 1335497,00 |
| 3541 | 315174,27 | 1335491,64 |
| 3542 | 315176,97 | 1335490,29 |
| 3543 | 315175,25 | 1335486,68 |
| 3544 | 315174,30 | 1335487,13 |
| 3545 | 315171,71 | 1335481,72 |
| 3546 | 315172,61 | 1335481,29 |
| 3547 | 315171,75 | 1335479,53 |
| 3548 | 315170,85 | 1335479,98 |
| 3549 | 315170,32 | 1335478,90 |
| 3550 | 315110,83 | 1335502,98 |
| 3551 | 315111,19 | 1335503,92 |
| 3552 | 315105,60 | 1335506,10 |
| 3553 | 315105,45 | 1335505,71 |
| 3554 | 315109,44 | 1335499,24 |
| 3555 | 315168,52 | 1335475,32 |
| 3536 | 315168,16 | 1335474,61 |
| 63:28:0000000:3Y7(6) | | |
| 3556 | 315398,70 | 1335992,82 |
| 3557 | 315403,05 | 1336001,67 |
| 3558 | 315410,85 | 1336019,12 |
| 3559 | 315420,79 | 1336042,25 |
| 3560 | 315442,07 | 1336090,07 |
| 3561 | 315459,52 | 1336130,51 |
| 3562 | 315474,56 | 1336165,55 |
| 3563 | 315492,01 | 1336206,27 |
| 3564 | 315505,77 | 1336238,76 |
| 3565 | 315533,02 | 1336302,47 |
| 3566 | 315548,77 | 1336338,66 |
| 3567 | 315571,05 | 1336391,16 |
| 3568 | 315580,23 | 1336409,98 |
| 3569 | 315575,25 | 1336401,53 |
| 3570 | 315574,39 | 1336402,04 |
| 3571 | 315571,30 | 1336396,90 |
| 3572 | 315572,52 | 1336396,16 |
| 3573 | 315561,80 | 1336371,09 |
| 3574 | 315560,83 | 1336371,50 |
| 3575 | 315558,52 | 1336365,96 |

| Номер точки | Координаты | |
|----------------------|------------|------------|
| | X, м | Y, м |
| 3576 | 315559,45 | 1336365,58 |
| 3577 | 315542,54 | 1336326,04 |
| 3578 | 315541,57 | 1336326,45 |
| 3579 | 315539,26 | 1336320,91 |
| 3580 | 315540,18 | 1336320,52 |
| 3581 | 315515,80 | 1336263,52 |
| 3582 | 315514,83 | 1336263,92 |
| 3583 | 315512,52 | 1336258,38 |
| 3584 | 315513,44 | 1336258,00 |
| 3585 | 315507,94 | 1336245,13 |
| 3586 | 315506,96 | 1336245,53 |
| 3587 | 315504,66 | 1336239,99 |
| 3588 | 315505,58 | 1336239,61 |
| 3589 | 315492,81 | 1336209,74 |
| 3590 | 315482,08 | 1336184,40 |
| 3591 | 315481,11 | 1336184,80 |
| 3592 | 315478,82 | 1336179,25 |
| 3593 | 315479,74 | 1336178,87 |
| 3594 | 315466,50 | 1336147,58 |
| 3595 | 315465,56 | 1336147,98 |
| 3596 | 315463,21 | 1336142,46 |
| 3597 | 315464,16 | 1336142,06 |
| 3598 | 315463,77 | 1336141,14 |
| 3599 | 315458,53 | 1336129,24 |
| 3600 | 315457,57 | 1336129,66 |
| 3601 | 315455,70 | 1336125,31 |
| 3602 | 315456,62 | 1336124,92 |
| 3603 | 315442,02 | 1336091,72 |
| 3604 | 315441,05 | 1336092,13 |
| 3605 | 315438,68 | 1336086,62 |
| 3606 | 315439,60 | 1336086,22 |
| 3607 | 315426,46 | 1336056,37 |
| 3608 | 315417,90 | 1336036,77 |
| 3609 | 315416,93 | 1336037,18 |
| 3610 | 315414,59 | 1336031,66 |
| 3611 | 315415,51 | 1336031,27 |
| 3612 | 315404,31 | 1336005,61 |
| 3613 | 315403,35 | 1336006,02 |
| 3614 | 315400,98 | 1336000,51 |
| 3615 | 315401,90 | 1336000,11 |
| 3616 | 315401,11 | 1335998,32 |
| 3617 | 315400,20 | 1335998,73 |
| 3618 | 315397,73 | 1335993,26 |
| 3556 | 315398,70 | 1335992,82 |
| 63:28:0000000:3Y7(7) | | |
| 3619 | 315667,34 | 1336573,64 |
| 3620 | 315669,67 | 1336577,06 |
| 3621 | 315646,72 | 1336603,64 |
| 3622 | 315647,34 | 1336613,72 |
| 3623 | 315643,39 | 1336614,67 |
| 3624 | 315642,62 | 1336602,26 |
| 3619 | 315667,34 | 1336573,64 |
| 63:28:0000000:3Y7(8) | | |
| 3625 | 314528,86 | 1335800,64 |
| 3626 | 314541,12 | 1335797,67 |
| 3627 | 314542,60 | 1335812,60 |
| 3628 | 314530,66 | 1335909,23 |
| 3629 | 314526,77 | 1335908,77 |
| 3630 | 314525,12 | 1335914,87 |
| 3631 | 314509,47 | 1335920,21 |
| 3632 | 314506,14 | 1335934,69 |
| 3633 | 314510,27 | 1335906,74 |
| 3634 | 314518,73 | 1335903,85 |
| 3635 | 314530,03 | 1335812,45 |
| 3625 | 314528,86 | 1335800,64 |
| 63:28:0000000:3Y7(9) | | |
| 3636 | 314908,83 | 1335750,54 |
| 3637 | 314906,27 | 1335747,46 |
| 3638 | 314908,37 | 1335745,81 |

| Номер точки | Координаты | |
|-----------------------|------------|------------|
| | X, м | Y, м |
| 3639 | 314907,74 | 1335745,03 |
| 3640 | 314912,41 | 1335741,26 |
| 3641 | 314916,18 | 1335745,93 |
| 3642 | 314911,51 | 1335749,70 |
| 3643 | 314910,88 | 1335748,92 |
| 3636 | 314908,83 | 1335750,54 |
| 63:28:0000000:3Y7(10) | | |
| 3644 | 314872,03 | 1335742,84 |
| 3645 | 314868,97 | 1335742,85 |
| 3646 | 314866,04 | 1335742,72 |
| 3647 | 314866,06 | 1335742,03 |
| 3648 | 314872,05 | 1335742,29 |
| 3644 | 314872,03 | 1335742,84 |
| 63:28:0000000:3Y7(11) | | |
| 3649 | 314887,04 | 1335742,77 |
| 3650 | 314881,04 | 1335742,80 |
| 3651 | 314881,04 | 1335742,61 |
| 3649 | 314887,04 | 1335742,77 |
| 63:28:0000000:3Y7(12) | | |
| 3652 | 314542,55 | 1335783,79 |
| 3653 | 314527,56 | 1335787,62 |
| 3654 | 314527,48 | 1335786,78 |
| 3655 | 314523,96 | 1335787,13 |
| 3656 | 314524,05 | 1335788,20 |
| 3657 | 314518,78 | 1335788,64 |
| 3658 | 314518,76 | 1335788,32 |
| 3659 | 314518,12 | 1335780,72 |
| 3660 | 314523,39 | 1335780,28 |
| 3661 | 314523,63 | 1335783,14 |
| 3662 | 314529,02 | 1335782,61 |
| 3663 | 314528,92 | 1335781,60 |
| 3664 | 314534,88 | 1335780,96 |
| 3665 | 314535,00 | 1335782,01 |
| 3666 | 314541,94 | 1335781,32 |
| 3652 | 314542,55 | 1335783,79 |
| 63:28:0000000:3Y7(13) | | |
| 3667 | 315056,12 | 1335857,07 |
| 3668 | 315061,95 | 1335858,47 |
| 3669 | 315061,92 | 1335858,60 |
| 3670 | 315056,09 | 1335857,21 |
| 3667 | 315056,12 | 1335857,07 |
| 63:28:0000000:3Y7(14) | | |
| 3671 | 315206,09 | 1336081,06 |
| 3672 | 315208,65 | 1336085,24 |
| 3673 | 315209,70 | 1336089,48 |
| 3671 | 315206,09 | 1336081,06 |
| 63:28:0000000:3Y7(15) | | |
| 3674 | 315210,00 | 1336090,71 |
| 3675 | 315210,97 | 1336094,65 |
| 3676 | 315207,49 | 1336096,14 |
| 3677 | 315207,85 | 1336096,92 |
| 3678 | 315206,95 | 1336097,34 |
| 3679 | 315216,83 | 1336118,76 |
| 3680 | 315219,73 | 1336128,24 |
| 3681 | 315228,24 | 1336150,80 |
| 3682 | 315239,73 | 1336174,63 |
| 3683 | 315248,95 | 1336194,07 |
| 3684 | 315269,52 | 1336224,01 |
| 3685 | 315273,95 | 1336230,25 |
| 3686 | 315272,97 | 1336230,93 |
| 3687 | 315246,90 | 1336193,47 |
| 3688 | 315238,56 | 1336175,39 |
| 3689 | 315237,65 | 1336175,81 |
| 3690 | 315235,09 | 1336170,39 |
| 3691 | 315236,04 | 1336169,94 |
| 3692 | 315233,95 | 1336165,40 |
| 3693 | 315233,04 | 1336165,83 |
| 3694 | 315230,48 | 1336160,40 |
| 3695 | 315231,43 | 1336159,95 |

| Номер точки | Координаты | |
|-----------------------|------------|------------|
| | X, м | Y, м |
| 3696 | 315203,33 | 1336099,05 |
| 3697 | 315202,43 | 1336099,48 |
| 3698 | 315199,86 | 1336094,06 |
| 3699 | 315205,29 | 1336091,49 |
| 3700 | 315205,78 | 1336092,53 |
| 3674 | 315210,00 | 1336090,71 |
| 63:28:0000000:3Y7(16) | | |
| 3701 | 315288,88 | 1336233,59 |
| 3702 | 315298,70 | 1336247,61 |
| 3703 | 315299,48 | 1336247,05 |
| 3704 | 315302,95 | 1336251,95 |
| 3705 | 315302,14 | 1336252,52 |
| 3706 | 315317,82 | 1336274,92 |
| 3707 | 315320,21 | 1336282,12 |
| 3708 | 315321,16 | 1336281,82 |
| 3709 | 315323,00 | 1336287,53 |
| 3710 | 315322,10 | 1336287,82 |
| 3711 | 315324,56 | 1336295,27 |
| 3712 | 315323,30 | 1336297,79 |
| 3713 | 315315,36 | 1336275,09 |
| 3714 | 315303,30 | 1336255,37 |
| 3715 | 315288,40 | 1336234,79 |
| 3716 | 315287,25 | 1336233,10 |
| 3701 | 315288,88 | 1336233,59 |
| 63:28:0000000:3Y7(17) | | |
| 3717 | 315637,36 | 1336678,20 |
| 3718 | 315641,39 | 1336684,21 |
| 3719 | 315622,93 | 1336705,10 |
| 3720 | 315617,31 | 1336700,89 |
| 3717 | 315637,36 | 1336678,20 |
| 63:28:0000000:3Y7(18) | | |
| 3721 | 313470,51 | 1335672,69 |
| 3722 | 313470,20 | 1335672,69 |
| 3723 | 313469,39 | 1335669,58 |
| 3724 | 313472,29 | 1335657,34 |
| 3725 | 313471,56 | 1335644,10 |
| 3726 | 313471,11 | 1335638,44 |
| 3727 | 313475,33 | 1335618,47 |
| 3728 | 313474,29 | 1335618,24 |
| 3729 | 313475,61 | 1335612,38 |
| 3730 | 313476,57 | 1335612,60 |
| 3731 | 313478,87 | 1335601,73 |
| 3732 | 313449,30 | 1335553,84 |
| 3733 | 313445,94 | 1335456,74 |
| 3734 | 313452,82 | 1335456,38 |
| 3735 | 313490,70 | 1335454,25 |
| 3736 | 313528,59 | 1335451,84 |
| 3737 | 313569,60 | 1335447,86 |
| 3738 | 313606,10 | 1335445,57 |
| 3739 | 313650,34 | 1335442,47 |
| 3740 | 313664,49 | 1335441,33 |
| 3741 | 313664,72 | 1335445,42 |
| 3742 | 313658,73 | 1335445,75 |
| 3743 | 313658,68 | 1335444,82 |
| 3744 | 313625,80 | 1335446,97 |
| 3745 | 313625,87 | 1335447,89 |
| 3746 | 313619,88 | 1335448,35 |
| 3747 | 313619,81 | 1335447,36 |
| 3748 | 313587,88 | 1335449,44 |
| 3749 | 313587,95 | 1335450,36 |
| 3750 | 313581,97 | 1335450,83 |
| 3751 | 313581,89 | 1335449,83 |
| 3752 | 313575,35 | 1335450,26 |
| 3753 | 313575,40 | 1335451,26 |
| 3754 | 313569,41 | 1335451,57 |
| 3755 | 313569,37 | 1335450,77 |
| 3756 | 313530,95 | 1335454,84 |
| 3757 | 313531,04 | 1335455,87 |
| 3758 | 313525,06 | 1335456,36 |

| Номер точки | Координаты | |
|-----------------------|------------|------------|
| | X, м | Y, м |
| 3759 | 313524,98 | 1335455,36 |
| 3760 | 313495,19 | 1335457,42 |
| 3761 | 313480,94 | 1335457,92 |
| 3762 | 313480,96 | 1335458,92 |
| 3763 | 313474,96 | 1335459,05 |
| 3764 | 313474,94 | 1335458,13 |
| 3765 | 313461,00 | 1335458,61 |
| 3766 | 313461,05 | 1335459,53 |
| 3767 | 313455,05 | 1335459,82 |
| 3768 | 313455,01 | 1335458,82 |
| 3769 | 313450,01 | 1335458,99 |
| 3770 | 313450,78 | 1335481,10 |
| 3771 | 313448,63 | 1335481,66 |
| 3772 | 313451,61 | 1335539,82 |
| 3773 | 313452,81 | 1335539,78 |
| 3774 | 313453,26 | 1335552,64 |
| 3775 | 313483,11 | 1335600,99 |
| 3776 | 313480,47 | 1335613,47 |
| 3777 | 313483,90 | 1335614,24 |
| 3778 | 313482,59 | 1335620,10 |
| 3779 | 313481,67 | 1335619,89 |
| 3721 | 313470,51 | 1335672,69 |
| 63:28:0000000:3Y7(19) | | |
| 3780 | 313458,16 | 1336074,09 |
| 3781 | 313444,82 | 1336078,62 |
| 3782 | 313427,46 | 1335845,05 |
| 3783 | 313431,05 | 1335828,05 |
| 3784 | 313430,01 | 1335827,82 |
| 3785 | 313430,21 | 1335826,95 |
| 3786 | 313426,30 | 1335826,12 |
| 3787 | 313426,08 | 1335827,09 |
| 3788 | 313420,22 | 1335825,78 |
| 3789 | 313421,54 | 1335819,93 |
| 3790 | 313427,39 | 1335821,24 |
| 3791 | 313427,17 | 1335822,22 |
| 3792 | 313431,08 | 1335823,04 |
| 3793 | 313431,33 | 1335821,96 |
| 3794 | 313432,29 | 1335822,18 |
| 3795 | 313440,90 | 1335781,45 |
| 3796 | 313446,44 | 1335778,82 |
| 3797 | 313448,36 | 1335777,57 |
| 3798 | 313438,63 | 1335823,60 |
| 3799 | 313439,62 | 1335823,82 |
| 3800 | 313438,31 | 1335829,68 |
| 3801 | 313434,95 | 1335828,93 |
| 3802 | 313431,49 | 1335845,32 |
| 3803 | 313448,56 | 1336074,80 |
| 3780 | 313458,16 | 1336074,09 |
| 63:28:0000000:3Y7(20) | | |
| 3804 | 315358,50 | 1336480,82 |
| 3805 | 315358,00 | 1336480,90 |
| 3806 | 315358,73 | 1336486,85 |
| 3807 | 315357,74 | 1336486,97 |
| 3808 | 315361,41 | 1336519,22 |
| 3809 | 315366,39 | 1336536,64 |
| 3810 | 315366,77 | 1336552,47 |
| 3811 | 315357,47 | 1336520,01 |
| 3812 | 315353,77 | 1336487,46 |
| 3813 | 315352,78 | 1336487,59 |
| 3814 | 315352,04 | 1336481,63 |
| 3815 | 315353,09 | 1336481,50 |
| 3816 | 315352,65 | 1336477,62 |
| 3817 | 315357,83 | 1336476,83 |
| 3804 | 315358,50 | 1336480,82 |
| 63:28:0000000:3Y7(21) | | |
| 3818 | 315366,42 | 1336479,58 |
| 3819 | 315362,33 | 1336448,06 |
| 3820 | 315363,60 | 1336428,05 |
| 3821 | 315362,46 | 1336414,11 |

| Номер точки | Координаты | |
|-------------|------------|------------|
| | X, м | Y, м |
| 3822 | 315365,79 | 1336423,92 |
| 3823 | 315364,82 | 1336438,02 |
| 3824 | 315365,77 | 1336438,08 |
| 3825 | 315365,41 | 1336444,07 |
| 3826 | 315364,41 | 1336444,01 |
| 3827 | 315363,88 | 1336451,71 |
| 3828 | 315368,08 | 1336479,32 |
| 3818 | 315366,42 | 1336479,58 |

| | | |
|---------------------|-----------|------------|
| 63:28:000000:ЗУ8 | | |
| Площадь: 21614 кв.м | | |
| 63:28:000000:ЗУ8(1) | | |
| 3829 | 314456,04 | 1335805,48 |
| 3830 | 314449,31 | 1335808,59 |
| 3831 | 314449,72 | 1335809,51 |
| 3832 | 314444,24 | 1335811,96 |
| 3833 | 314443,86 | 1335811,11 |
| 3834 | 314436,45 | 1335814,55 |
| 3835 | 314436,81 | 1335815,23 |
| 3836 | 314431,54 | 1335818,09 |
| 3837 | 314430,77 | 1335816,67 |
| 3838 | 314402,42 | 1335824,49 |
| 3839 | 314402,67 | 1335825,46 |
| 3840 | 314396,87 | 1335826,98 |
| 3841 | 314396,64 | 1335826,08 |
| 3842 | 314391,03 | 1335827,63 |
| 3843 | 314391,81 | 1335830,44 |
| 3844 | 314392,77 | 1335830,18 |
| 3845 | 314394,32 | 1335835,98 |
| 3846 | 314388,52 | 1335837,53 |
| 3847 | 314388,28 | 1335836,64 |
| 3848 | 314335,49 | 1335851,50 |
| 3849 | 314335,60 | 1335852,50 |
| 3850 | 314329,80 | 1335854,05 |
| 3851 | 314329,56 | 1335853,16 |
| 3852 | 314294,09 | 1335863,11 |
| 3853 | 314294,35 | 1335864,00 |
| 3854 | 314288,59 | 1335865,69 |
| 3855 | 314288,31 | 1335864,73 |
| 3856 | 314269,98 | 1335869,85 |
| 3857 | 314270,24 | 1335870,82 |
| 3858 | 314264,46 | 1335872,41 |
| 3859 | 314264,20 | 1335871,47 |
| 3860 | 314245,66 | 1335876,65 |
| 3861 | 314243,00 | 1335877,40 |
| 3862 | 314243,26 | 1335878,37 |
| 3863 | 314237,47 | 1335879,93 |
| 3864 | 314237,23 | 1335879,04 |
| 3865 | 314223,62 | 1335882,92 |
| 3866 | 314202,69 | 1335888,87 |
| 3867 | 314202,95 | 1335889,71 |
| 3868 | 314197,23 | 1335891,51 |
| 3869 | 314196,93 | 1335890,56 |
| 3870 | 314154,43 | 1335903,39 |
| 3871 | 314150,26 | 1335904,98 |
| 3872 | 314150,63 | 1335905,91 |
| 3873 | 314145,00 | 1335907,99 |
| 3874 | 314144,66 | 1335907,13 |
| 3875 | 314133,38 | 1335911,44 |
| 3876 | 314133,72 | 1335912,38 |
| 3877 | 314128,09 | 1335914,45 |
| 3878 | 314127,77 | 1335913,59 |
| 3879 | 314125,38 | 1335914,50 |
| 3880 | 314078,37 | 1335935,16 |
| 3881 | 314078,78 | 1335936,10 |
| 3882 | 314073,26 | 1335938,45 |
| 3883 | 314072,90 | 1335937,63 |
| 3884 | 314064,54 | 1335941,40 |
| 3885 | 314042,11 | 1335949,97 |

| Номер точки | Координаты | |
|-------------|------------|------------|
| | X, м | Y, м |
| 3886 | 314026,97 | 1335958,54 |
| 3887 | 314027,45 | 1335959,42 |
| 3888 | 314022,19 | 1335962,31 |
| 3889 | 314021,75 | 1335961,50 |
| 3890 | 314020,35 | 1335962,29 |
| 3891 | 314012,30 | 1335964,38 |
| 3892 | 314012,54 | 1335965,35 |
| 3893 | 314006,71 | 1335966,78 |
| 3894 | 314006,49 | 1335965,89 |
| 3895 | 313992,92 | 1335969,41 |
| 3896 | 313993,16 | 1335970,39 |
| 3897 | 313987,33 | 1335971,83 |
| 3898 | 313987,11 | 1335970,92 |
| 3899 | 313979,66 | 1335972,85 |
| 3900 | 313960,69 | 1335976,89 |
| 3901 | 313960,88 | 1335977,87 |
| 3902 | 313955,00 | 1335979,04 |
| 3903 | 313954,82 | 1335978,13 |
| 3904 | 313940,94 | 1335981,08 |
| 3905 | 313926,45 | 1335984,16 |
| 3906 | 313926,65 | 1335985,14 |
| 3907 | 313920,76 | 1335986,32 |
| 3908 | 313920,58 | 1335985,41 |
| 3909 | 313883,41 | 1335993,31 |
| 3910 | 313883,61 | 1335994,29 |
| 3911 | 313877,72 | 1335995,47 |
| 3912 | 313877,54 | 1335994,56 |
| 3913 | 313865,81 | 1335997,09 |
| 3914 | 313866,01 | 1335998,08 |
| 3915 | 313860,13 | 1335999,25 |
| 3916 | 313859,95 | 1335998,36 |
| 3917 | 313818,90 | 1336007,26 |
| 3918 | 313819,10 | 1336008,24 |
| 3919 | 313813,21 | 1336009,41 |
| 3920 | 313813,03 | 1336008,50 |
| 3921 | 313754,36 | 1336020,83 |
| 3922 | 313736,69 | 1336024,48 |
| 3923 | 313736,88 | 1336025,44 |
| 3924 | 313730,99 | 1336026,62 |
| 3925 | 313730,81 | 1336025,69 |
| 3926 | 313719,06 | 1336028,12 |
| 3927 | 313719,25 | 1336029,09 |
| 3928 | 313713,37 | 1336030,26 |
| 3929 | 313713,18 | 1336029,34 |
| 3930 | 313694,58 | 1336033,19 |
| 3931 | 313694,77 | 1336034,15 |
| 3932 | 313688,88 | 1336035,32 |
| 3933 | 313688,70 | 1336034,40 |
| 3934 | 313663,12 | 1336039,92 |
| 3935 | 313661,16 | 1336038,67 |
| 3936 | 313660,67 | 1336039,46 |
| 3937 | 313655,57 | 1336036,30 |
| 3938 | 313656,10 | 1336035,45 |
| 3939 | 313651,52 | 1336032,53 |
| 3940 | 313621,39 | 1336039,81 |
| 3941 | 313621,68 | 1336040,65 |
| 3942 | 313616,00 | 1336042,59 |
| 3943 | 313615,68 | 1336041,65 |
| 3944 | 313584,67 | 1336051,82 |
| 3945 | 313580,27 | 1336052,91 |
| 3946 | 313580,50 | 1336053,80 |
| 3947 | 313574,69 | 1336055,31 |
| 3948 | 313574,44 | 1336054,34 |
| 3949 | 313555,89 | 1336058,93 |
| 3950 | 313556,10 | 1336060,00 |
| 3951 | 313550,22 | 1336061,18 |
| 3952 | 313550,04 | 1336060,28 |
| 3953 | 313509,00 | 1336069,20 |
| 3954 | 313509,20 | 1336070,19 |

| Номер точки | Координаты | |
|-------------|------------|------------|
| | X, м | Y, м |
| 3955 | 313503,31 | 1336071,37 |
| 3956 | 313503,13 | 1336070,47 |
| 3957 | 313481,08 | 1336075,27 |
| 3958 | 313481,28 | 1336076,26 |
| 3959 | 313475,39 | 1336077,43 |
| 3960 | 313475,22 | 1336076,54 |
| 3961 | 313473,19 | 1336076,98 |
| 3962 | 313444,86 | 1336079,09 |
| 3781 | 313444,82 | 1336078,62 |
| 3780 | 313458,16 | 1336074,09 |
| 3963 | 313472,61 | 1336073,01 |
| 3964 | 313474,43 | 1336072,62 |
| 3965 | 313474,22 | 1336071,55 |
| 3966 | 313480,10 | 1336070,38 |
| 3967 | 313480,30 | 1336071,34 |
| 3968 | 313502,35 | 1336066,55 |
| 3969 | 313502,14 | 1336065,48 |
| 3970 | 313508,02 | 1336064,31 |
| 3971 | 313508,22 | 1336065,28 |
| 3972 | 313549,26 | 1336056,36 |
| 3973 | 313549,04 | 1336055,29 |
| 3974 | 313554,93 | 1336054,12 |
| 3975 | 313555,10 | 1336055,00 |
| 3976 | 313573,43 | 1336050,47 |
| 3977 | 313573,18 | 1336049,51 |
| 3978 | 313578,99 | 1336047,99 |
| 3979 | 313579,26 | 1336049,03 |
| 3980 | 313583,56 | 1336047,97 |
| 3981 | 313614,38 | 1336037,86 |
| 3982 | 313614,06 | 1336036,92 |
| 3983 | 313619,74 | 1336034,98 |
| 3984 | 313620,09 | 1336036,01 |
| 3985 | 313652,23 | 1336028,24 |
| 3986 | 313658,20 | 1336032,05 |
| 3987 | 313658,73 | 1336031,20 |
| 3988 | 313663,83 | 1336034,36 |
| 3989 | 313663,26 | 1336035,27 |
| 3990 | 313663,87 | 1336035,65 |
| 3991 | 313687,92 | 1336030,48 |
| 3992 | 313687,71 | 1336029,44 |
| 3993 | 313693,60 | 1336028,27 |
| 3994 | 313693,79 | 1336029,26 |
| 3995 | 313712,40 | 1336025,42 |
| 3996 | 313712,19 | 1336024,38 |
| 3997 | 313718,08 | 1336023,20 |
| 3998 | 313718,28 | 1336024,20 |
| 3999 | 313730,03 | 1336021,77 |
| 4000 | 313729,82 | 1336020,73 |
| 4001 | 313735,71 | 1336019,56 |
| 4002 | 313735,90 | 1336020,56 |
| 4003 | 313753,55 | 1336016,91 |
| 4004 | 313812,25 | 1336004,58 |
| 4005 | 313812,04 | 1336003,53 |
| 4006 | 313817,92 | 1336002,36 |
| 4007 | 313818,12 | 1336003,34 |
| 4008 | 313859,17 | 1335994,43 |
| 4009 | 313858,95 | 1335993,37 |
| 4010 | 313864,84 | 1335992,19 |
| 4011 | 313865,03 | 1335993,16 |
| 4012 | 313872,44 | 1335991,56 |
| 4013 | 313876,76 | 1335990,64 |
| 4014 | 313876,55 | 1335989,58 |
| 4015 | 313882,43 | 1335988,41 |
| 4016 | 313882,63 | 1335989,39 |
| 4017 | 313919,80 | 1335981,49 |
| 4018 | 313919,59 | 1335980,43 |
| 4019 | 313925,47 | 1335979,26 |
| 4020 | 313925,67 | 1335980,24 |
| 4021 | 313940,11 | 1335977,17 |

| Номер точки | Координаты | |
|-------------|------------|------------|
| | X, м | Y, м |
| 4022 | 313954,03 | 1335974,21 |
| 4023 | 313953,82 | 1335973,16 |
| 4024 | 313959,71 | 1335971,98 |
| 4025 | 313959,90 | 1335972,96 |
| 4026 | 313978,74 | 1335968,96 |
| 4027 | 313986,15 | 1335967,04 |
| 4028 | 313985,90 | 1335966,00 |
| 4029 | 313991,72 | 1335964,56 |
| 4030 | 313991,96 | 1335965,53 |
| 4031 | 314005,54 | 1335962,00 |
| 4032 | 314005,28 | 1335960,96 |
| 4033 | 314011,11 | 1335959,52 |
| 4034 | 314011,34 | 1335960,50 |
| 4035 | 314018,84 | 1335958,55 |
| 4036 | 314019,82 | 1335957,99 |
| 4037 | 314019,30 | 1335957,05 |
| 4038 | 314024,56 | 1335954,16 |
| 4039 | 314025,04 | 1335955,04 |
| 4040 | 314040,41 | 1335946,34 |
| 4041 | 314063,00 | 1335937,70 |
| 4042 | 314071,33 | 1335933,95 |
| 4043 | 314070,90 | 1335932,93 |
| 4044 | 314076,42 | 1335930,58 |
| 4045 | 314076,81 | 1335931,48 |
| 4046 | 314123,86 | 1335910,80 |
| 4047 | 314126,39 | 1335909,83 |
| 4048 | 314126,02 | 1335908,82 |
| 4049 | 314131,65 | 1335906,75 |
| 4050 | 314131,99 | 1335907,69 |
| 4051 | 314143,19 | 1335903,40 |
| 4052 | 314141,36 | 1335898,74 |
| 4053 | 314146,94 | 1335896,55 |
| 4054 | 314148,80 | 1335901,26 |
| 4055 | 314153,14 | 1335899,60 |
| 4056 | 314195,73 | 1335886,74 |
| 4057 | 314195,42 | 1335885,79 |
| 4058 | 314201,15 | 1335883,98 |
| 4059 | 314201,48 | 1335885,05 |
| 4060 | 314222,52 | 1335879,07 |
| 4061 | 314236,19 | 1335875,18 |
| 4062 | 314235,91 | 1335874,14 |
| 4063 | 314241,71 | 1335872,58 |
| 4064 | 314241,96 | 1335873,54 |
| 4065 | 314244,57 | 1335872,80 |
| 4066 | 314263,14 | 1335867,61 |
| 4067 | 314262,87 | 1335866,63 |
| 4068 | 314268,65 | 1335865,03 |
| 4069 | 314268,92 | 1335866,00 |
| 4070 | 314287,18 | 1335860,89 |
| 4071 | 314285,77 | 1335856,09 |
| 4072 | 314291,53 | 1335854,42 |
| 4073 | 314292,96 | 1335859,27 |
| 4074 | 314328,53 | 1335849,29 |
| 4075 | 314328,25 | 1335848,26 |
| 4076 | 314334,05 | 1335846,70 |
| 4077 | 314334,31 | 1335847,67 |
| 4078 | 314387,25 | 1335832,77 |
| 4079 | 314386,98 | 1335831,73 |
| 4080 | 314387,94 | 1335831,47 |
| 4081 | 314386,11 | 1335824,84 |
| 4082 | 314395,62 | 1335822,21 |
| 4083 | 314395,35 | 1335821,17 |
| 4084 | 314401,15 | 1335819,65 |
| 4085 | 314401,41 | 1335820,62 |
| 4086 | 314428,81 | 1335813,06 |
| 4087 | 314433,95 | 1335809,95 |
| 4088 | 314434,54 | 1335811,02 |
| 4089 | 314442,23 | 1335807,46 |
| 3420 | 314442,03 | 1335807,02 |

| Номер точки | Координаты | |
|---------------------|------------|------------|
| | X, м | Y, м |
| 3419 | 314459,05 | 1335802,39 |
| 3829 | 314456,04 | 1335805,48 |
| 63:28:000000:3\8(2) | | |
| 3445 | 313662,91 | 1335432,11 |
| 4090 | 313663,39 | 1335439,49 |
| 4091 | 313664,39 | 1335439,43 |
| 3740 | 313664,49 | 1335441,33 |
| 3739 | 313650,34 | 1335442,47 |
| 3738 | 313606,10 | 1335445,57 |
| 3737 | 313569,60 | 1335447,86 |
| 3736 | 313528,59 | 1335451,84 |
| 3735 | 313490,70 | 1335454,25 |
| 3734 | 313452,82 | 1335456,38 |
| 3733 | 313445,94 | 1335456,74 |
| 4092 | 313445,88 | 1335455,13 |
| 4093 | 313454,82 | 1335454,82 |
| 4094 | 313454,77 | 1335453,82 |
| 4095 | 313460,76 | 1335453,54 |
| 4096 | 313460,82 | 1335454,61 |
| 4097 | 313474,86 | 1335454,13 |
| 4098 | 313474,83 | 1335453,05 |
| 4099 | 313480,83 | 1335452,92 |
| 4100 | 313480,85 | 1335453,92 |
| 4101 | 313494,99 | 1335453,43 |
| 4102 | 313524,65 | 1335451,38 |
| 4103 | 313524,57 | 1335450,38 |
| 4104 | 313530,55 | 1335449,89 |
| 4105 | 313530,63 | 1335450,85 |
| 4106 | 313569,16 | 1335446,77 |
| 4107 | 313569,10 | 1335445,58 |
| 4108 | 313575,09 | 1335445,26 |
| 4109 | 313575,14 | 1335446,26 |
| 4110 | 313581,58 | 1335445,84 |
| 4111 | 313581,50 | 1335444,85 |
| 4112 | 313587,48 | 1335444,38 |
| 4113 | 313587,57 | 1335445,45 |
| 4114 | 313619,50 | 1335443,37 |
| 4115 | 313619,42 | 1335442,37 |
| 4116 | 313625,40 | 1335441,91 |
| 4117 | 313625,49 | 1335442,98 |
| 4118 | 313658,46 | 1335440,83 |
| 4119 | 313658,40 | 1335439,76 |
| 4120 | 313659,40 | 1335439,71 |
| 3446 | 313658,92 | 1335432,29 |
| 3445 | 313662,91 | 1335432,11 |
| 63:28:000000:3\8(3) | | |
| 4121 | 314496,69 | 1335426,48 |
| 4122 | 314510,97 | 1335430,45 |
| 4123 | 314509,15 | 1335433,67 |
| 4124 | 314508,96 | 1335434,04 |
| 4125 | 314495,58 | 1335430,32 |
| 4126 | 314495,30 | 1335431,27 |
| 4127 | 314489,54 | 1335429,61 |
| 4128 | 314489,81 | 1335428,64 |
| 4129 | 314470,70 | 1335422,85 |
| 4130 | 314470,47 | 1335423,70 |
| 4131 | 314464,68 | 1335422,12 |
| 4132 | 314464,90 | 1335421,33 |
| 4133 | 314424,06 | 1335412,18 |
| 4134 | 314422,05 | 1335421,64 |
| 4135 | 314403,88 | 1335417,78 |
| 4136 | 314403,65 | 1335418,77 |
| 4137 | 314397,80 | 1335417,42 |
| 4138 | 314398,01 | 1335416,53 |
| 4139 | 314374,53 | 1335411,55 |
| 4140 | 314374,30 | 1335412,55 |
| 4141 | 314368,46 | 1335411,19 |
| 4142 | 314368,66 | 1335410,31 |
| 4143 | 314348,12 | 1335405,95 |

| Номер точки | Координаты | |
|-------------|------------|------------|
| | X, м | Y, м |
| 4144 | 314347,89 | 1335406,94 |
| 4145 | 314342,05 | 1335405,59 |
| 4146 | 314342,25 | 1335404,70 |
| 4147 | 314328,62 | 1335401,81 |
| 4148 | 314328,44 | 1335402,72 |
| 4149 | 314322,55 | 1335401,55 |
| 4150 | 314322,75 | 1335400,57 |
| 4151 | 314289,58 | 1335393,55 |
| 4152 | 314289,46 | 1335394,33 |
| 4153 | 314283,53 | 1335393,43 |
| 4154 | 314283,68 | 1335392,44 |
| 4155 | 314263,13 | 1335389,05 |
| 4156 | 314230,87 | 1335389,23 |
| 4157 | 314230,92 | 1335389,98 |
| 4158 | 314224,94 | 1335390,43 |
| 4159 | 314224,86 | 1335389,44 |
| 4160 | 314199,86 | 1335391,01 |
| 4161 | 314199,91 | 1335392,01 |
| 4162 | 314193,92 | 1335392,31 |
| 4163 | 314193,88 | 1335391,54 |
| 4164 | 314168,24 | 1335394,46 |
| 4165 | 314168,37 | 1335395,32 |
| 4166 | 314162,43 | 1335396,18 |
| 4167 | 314162,30 | 1335395,25 |
| 4168 | 314140,60 | 1335398,59 |
| 4169 | 314139,09 | 1335388,78 |
| 4170 | 314128,37 | 1335390,47 |
| 4171 | 314128,51 | 1335391,46 |
| 4172 | 314122,57 | 1335392,32 |
| 4173 | 314122,41 | 1335391,24 |
| 4174 | 314083,53 | 1335395,16 |
| 4175 | 314083,62 | 1335396,15 |
| 4176 | 314077,64 | 1335396,68 |
| 4177 | 314077,56 | 1335395,76 |
| 4178 | 314051,69 | 1335398,38 |
| 4179 | 314051,78 | 1335399,37 |
| 4180 | 314045,80 | 1335399,90 |
| 4181 | 314045,72 | 1335398,98 |
| 4182 | 314017,05 | 1335401,89 |
| 4183 | 314017,14 | 1335402,89 |
| 4184 | 314011,16 | 1335403,42 |
| 4185 | 314011,07 | 1335402,36 |
| 4186 | 313991,80 | 1335403,43 |
| 4187 | 313957,17 | 1335406,21 |
| 4188 | 313957,24 | 1335407,21 |
| 4189 | 313951,26 | 1335407,62 |
| 4190 | 313951,20 | 1335406,74 |
| 4191 | 313912,39 | 1335410,38 |
| 4192 | 313912,48 | 1335411,37 |
| 4193 | 313906,49 | 1335411,86 |
| 4194 | 313906,43 | 1335411,01 |
| 4195 | 313902,47 | 1335411,48 |
| 4196 | 313902,56 | 1335412,53 |
| 4197 | 313896,58 | 1335413,05 |
| 4198 | 313896,50 | 1335412,10 |
| 4199 | 313892,34 | 1335412,48 |
| 4200 | 313857,79 | 1335414,75 |
| 4201 | 313832,22 | 1335417,02 |
| 4202 | 313832,31 | 1335417,95 |
| 4203 | 313826,34 | 1335418,55 |
| 4204 | 313826,24 | 1335417,56 |
| 4205 | 313793,34 | 1335420,49 |
| 4206 | 313793,42 | 1335421,46 |
| 4207 | 313787,45 | 1335421,97 |
| 4208 | 313787,36 | 1335420,97 |
| 4209 | 313767,92 | 1335422,40 |
| 4210 | 313725,82 | 1335427,96 |
| 4211 | 313725,94 | 1335428,95 |
| 4212 | 313719,98 | 1335429,66 |

| Номер точки | Координаты | |
|----------------------|------------|------------|
| | X, м | Y, м |
| 4213 | 313719,86 | 1335428,70 |
| 4214 | 313718,64 | 1335428,84 |
| 4215 | 313714,61 | 1335428,27 |
| 4216 | 313714,46 | 1335429,26 |
| 4217 | 313708,53 | 1335428,34 |
| 3441 | 313708,57 | 1335428,10 |
| 3440 | 313717,19 | 1335427,28 |
| 3439 | 313768,24 | 1335421,33 |
| 3438 | 313815,78 | 1335417,36 |
| 3437 | 313850,12 | 1335414,80 |
| 3436 | 313895,13 | 1335410,42 |
| 3435 | 313929,15 | 1335406,01 |
| 3434 | 313953,84 | 1335404,45 |
| 3433 | 313995,13 | 1335401,61 |
| 3432 | 314025,35 | 1335399,34 |
| 3431 | 314063,95 | 1335395,08 |
| 3430 | 314094,44 | 1335390,85 |
| 3429 | 314118,43 | 1335388,98 |
| 3428 | 314142,63 | 1335385,51 |
| 4218 | 314143,94 | 1335394,03 |
| 4219 | 314161,72 | 1335391,29 |
| 4220 | 314161,57 | 1335390,24 |
| 4221 | 314167,51 | 1335389,38 |
| 4222 | 314167,67 | 1335390,50 |
| 4223 | 314193,68 | 1335387,54 |
| 4224 | 314193,62 | 1335386,31 |
| 4225 | 314199,61 | 1335386,01 |
| 4226 | 314199,66 | 1335387,01 |
| 4227 | 314224,56 | 1335385,45 |
| 4228 | 314224,49 | 1335384,45 |
| 4229 | 314230,47 | 1335384,00 |
| 4230 | 314230,57 | 1335385,24 |
| 4231 | 314263,44 | 1335385,05 |
| 4232 | 314284,28 | 1335388,49 |
| 4233 | 314284,43 | 1335387,50 |
| 4234 | 314290,36 | 1335388,40 |
| 4235 | 314290,18 | 1335389,59 |
| 4236 | 314323,53 | 1335396,64 |
| 4237 | 314323,72 | 1335395,66 |
| 4238 | 314329,61 | 1335396,83 |
| 4239 | 314329,40 | 1335397,89 |
| 4240 | 314343,16 | 1335400,81 |
| 4241 | 314343,40 | 1335399,74 |
| 4242 | 314349,25 | 1335401,10 |
| 4243 | 314349,03 | 1335402,05 |
| 4244 | 314369,57 | 1335406,41 |
| 4245 | 314369,81 | 1335405,35 |
| 4246 | 314375,66 | 1335406,70 |
| 4247 | 314375,44 | 1335407,66 |
| 4248 | 314398,91 | 1335412,64 |
| 4249 | 314399,16 | 1335411,57 |
| 4250 | 314405,01 | 1335412,93 |
| 4251 | 314404,78 | 1335413,88 |
| 4252 | 314418,97 | 1335416,90 |
| 4253 | 314420,99 | 1335407,39 |
| 4254 | 314465,96 | 1335417,47 |
| 4255 | 314466,27 | 1335416,33 |
| 4256 | 314472,06 | 1335417,91 |
| 4257 | 314471,76 | 1335418,99 |
| 4258 | 314490,93 | 1335424,80 |
| 4259 | 314491,21 | 1335423,84 |
| 4260 | 314496,97 | 1335425,51 |
| 4121 | 314496,69 | 1335426,48 |
| 63:28:0000000:3Y8(4) | | |
| 4261 | 315109,38 | 1335499,26 |
| 3554 | 315109,44 | 1335499,24 |
| 3553 | 315105,45 | 1335505,71 |
| 4262 | 315105,27 | 1335505,24 |
| 4263 | 315093,38 | 1335510,05 |

| Номер точки | Координаты | |
|----------------------|------------|------------|
| | X, м | Y, м |
| 4264 | 315089,42 | 1335511,50 |
| 4265 | 315089,76 | 1335512,40 |
| 4266 | 315084,13 | 1335514,48 |
| 4267 | 315083,79 | 1335513,57 |
| 4268 | 315054,35 | 1335524,37 |
| 4269 | 315039,23 | 1335526,49 |
| 4270 | 315039,36 | 1335527,48 |
| 4271 | 315033,41 | 1335528,24 |
| 4272 | 315033,29 | 1335527,32 |
| 4273 | 315028,45 | 1335528,00 |
| 4274 | 315015,56 | 1335531,12 |
| 4275 | 315007,48 | 1335532,37 |
| 3500 | 314983,15 | 1335529,89 |
| 3499 | 314995,52 | 1335527,13 |
| 4276 | 315007,38 | 1335528,34 |
| 4277 | 315014,78 | 1335527,20 |
| 4278 | 315027,70 | 1335524,06 |
| 4279 | 315032,78 | 1335523,35 |
| 4280 | 315032,65 | 1335522,29 |
| 4281 | 315038,60 | 1335521,53 |
| 4282 | 315038,73 | 1335522,52 |
| 4283 | 315053,37 | 1335520,47 |
| 4284 | 315082,40 | 1335509,82 |
| 4285 | 315082,05 | 1335508,85 |
| 4286 | 315087,67 | 1335506,77 |
| 4287 | 315088,04 | 1335507,75 |
| 4288 | 315091,94 | 1335506,32 |
| 4289 | 315103,81 | 1335501,51 |
| 4290 | 315103,42 | 1335500,51 |
| 4291 | 315109,01 | 1335498,33 |
| 4261 | 315109,38 | 1335499,26 |
| 63:28:0000000:3Y8(5) | | |
| 4292 | 315311,60 | 1335764,19 |
| 4293 | 315312,51 | 1335763,79 |
| 4294 | 315314,90 | 1335769,30 |
| 4295 | 315314,03 | 1335769,67 |
| 4296 | 315325,43 | 1335795,27 |
| 4297 | 315317,76 | 1335798,68 |
| 4298 | 315318,16 | 1335799,60 |
| 4299 | 315317,35 | 1335799,95 |
| 4300 | 315339,21 | 1335846,68 |
| 4301 | 315345,45 | 1335861,08 |
| 4302 | 315346,32 | 1335860,70 |
| 4303 | 315348,75 | 1335866,18 |
| 4304 | 315347,84 | 1335866,59 |
| 4305 | 315353,03 | 1335878,55 |
| 4306 | 315353,95 | 1335878,16 |
| 4307 | 315356,28 | 1335883,69 |
| 4308 | 315355,41 | 1335884,05 |
| 4309 | 315368,47 | 1335914,18 |
| 4310 | 315381,82 | 1335944,53 |
| 4311 | 315382,74 | 1335944,13 |
| 4312 | 315385,11 | 1335949,65 |
| 4313 | 315384,24 | 1335950,02 |
| 4314 | 315402,34 | 1335991,18 |
| 4315 | 315403,20 | 1335990,79 |
| 4316 | 315405,67 | 1335996,26 |
| 4317 | 315404,76 | 1335996,67 |
| 4318 | 315405,58 | 1335998,53 |
| 4319 | 315406,50 | 1335998,14 |
| 4320 | 315408,86 | 1336003,65 |
| 4321 | 315407,99 | 1336004,03 |
| 4322 | 315419,19 | 1336029,70 |
| 4323 | 315420,11 | 1336029,31 |
| 4324 | 315422,46 | 1336034,83 |
| 4325 | 315421,59 | 1336035,20 |
| 4326 | 315430,12 | 1336054,77 |
| 4327 | 315443,27 | 1336084,65 |
| 4328 | 315444,19 | 1336084,25 |

| Номер точки | Координаты | |
|-------------|------------|------------|
| | X, м | Y, м |
| 4329 | 315446,56 | 1336089,76 |
| 4330 | 315445,69 | 1336090,14 |
| 4331 | 315459,79 | 1336122,17 |
| 4332 | 315460,71 | 1336121,78 |
| 4333 | 315463,08 | 1336127,29 |
| 4334 | 315462,21 | 1336127,66 |
| 4335 | 315467,44 | 1336139,55 |
| 4336 | 315467,84 | 1336140,49 |
| 4337 | 315468,73 | 1336140,11 |
| 4338 | 315471,08 | 1336145,63 |
| 4339 | 315470,18 | 1336146,01 |
| 4340 | 315483,44 | 1336177,34 |
| 4341 | 315484,36 | 1336176,96 |
| 4342 | 315486,65 | 1336182,51 |
| 4343 | 315485,78 | 1336182,87 |
| 4344 | 315496,49 | 1336208,18 |
| 4345 | 315509,27 | 1336238,07 |
| 4346 | 315510,20 | 1336237,69 |
| 4347 | 315512,50 | 1336243,23 |
| 4348 | 315511,63 | 1336243,59 |
| 4349 | 315517,14 | 1336256,46 |
| 4350 | 315518,06 | 1336256,08 |
| 4351 | 315520,37 | 1336261,61 |
| 4352 | 315519,49 | 1336261,98 |
| 4353 | 315543,87 | 1336318,98 |
| 4354 | 315544,79 | 1336318,60 |
| 4355 | 315547,10 | 1336324,14 |
| 4356 | 315546,23 | 1336324,50 |
| 4357 | 315563,14 | 1336364,04 |
| 4358 | 315564,06 | 1336363,65 |
| 4359 | 315566,37 | 1336369,19 |
| 4360 | 315565,50 | 1336369,55 |
| 4361 | 315575,99 | 1336394,08 |
| 4362 | 315576,44 | 1336393,81 |
| 4363 | 315579,53 | 1336398,95 |
| 4364 | 315578,68 | 1336399,47 |
| 4365 | 315593,18 | 1336424,12 |
| 4366 | 315610,62 | 1336459,77 |
| 4367 | 315611,53 | 1336459,34 |
| 4368 | 315614,11 | 1336464,75 |
| 4369 | 315613,26 | 1336465,16 |
| 4370 | 315634,07 | 1336507,70 |
| 4371 | 315643,43 | 1336520,82 |
| 4372 | 315644,24 | 1336520,26 |
| 4373 | 315647,70 | 1336525,15 |
| 4374 | 315646,92 | 1336525,71 |
| 4375 | 315663,40 | 1336548,79 |
| 4376 | 315664,85 | 1336550,99 |
| 4377 | 315665,57 | 1336550,49 |
| 4378 | 315669,04 | 1336555,38 |
| 4379 | 315668,17 | 1336556,00 |
| 4380 | 315674,79 | 1336565,98 |
| 4381 | 315675,54 | 1336565,50 |
| 4382 | 315678,98 | 1336570,41 |
| 4383 | 315678,12 | 1336571,01 |
| 4384 | 315684,93 | 1336581,29 |
| 4385 | 315702,66 | 1336606,32 |
| 4386 | 315703,46 | 1336605,76 |
| 4387 | 315706,92 | 1336610,65 |
| 4388 | 315706,13 | 1336611,22 |
| 4389 | 315718,85 | 1336629,17 |
| 4390 | 315719,64 | 1336628,61 |
| 4391 | 315723,11 | 1336633,50 |
| 4392 | 315722,32 | 1336634,06 |
| 4393 | 315757,42 | 1336683,62 |
| 4394 | 315780,13 | 1336700,95 |
| 4395 | 315780,73 | 1336700,15 |
| 4396 | 315785,54 | 1336703,74 |
| 4397 | 315784,90 | 1336704,59 |

| Номер точки | Координаты | |
|-------------|------------|------------|
| | X, м | Y, м |
| 4398 | 315789,13 | 1336707,82 |
| 4399 | 315853,58 | 1336757,03 |
| 4400 | 315854,14 | 1336756,27 |
| 4401 | 315858,94 | 1336759,87 |
| 4402 | 315858,35 | 1336760,67 |
| 4403 | 315876,19 | 1336774,29 |
| 4404 | 315958,94 | 1336841,89 |
| 4405 | 315992,30 | 1336880,37 |
| 4406 | 315993,06 | 1336879,72 |
| 4407 | 315996,95 | 1336884,29 |
| 4408 | 315992,38 | 1336888,18 |
| 4409 | 315988,49 | 1336883,61 |
| 4410 | 315989,25 | 1336882,96 |
| 4411 | 315956,15 | 1336844,77 |
| 4412 | 315873,71 | 1336777,43 |
| 4413 | 315855,95 | 1336763,87 |
| 4414 | 315855,35 | 1336764,67 |
| 4415 | 315854,56 | 1336764,08 |
| 4416 | 315853,65 | 1336765,26 |
| 4417 | 315785,09 | 1336712,92 |
| 4418 | 315752,69 | 1336688,18 |
| 4419 | 315694,43 | 1336605,95 |
| 4420 | 315693,59 | 1336606,54 |
| 4421 | 315690,13 | 1336601,65 |
| 4422 | 315690,96 | 1336601,05 |
| 4423 | 315681,87 | 1336588,22 |
| 4424 | 315672,81 | 1336574,73 |
| 4425 | 315672,01 | 1336575,28 |
| 4426 | 315671,65 | 1336574,77 |
| 3620 | 315669,67 | 1336577,06 |
| 3619 | 315667,34 | 1336573,64 |
| 4427 | 315669,29 | 1336571,39 |
| 4428 | 315668,55 | 1336570,34 |
| 4429 | 315671,51 | 1336568,28 |
| 4430 | 315664,90 | 1336558,31 |
| 4431 | 315664,14 | 1336558,85 |
| 4432 | 315660,67 | 1336553,96 |
| 4433 | 315661,59 | 1336553,31 |
| 4434 | 315660,10 | 1336551,06 |
| 4435 | 315643,66 | 1336528,02 |
| 4436 | 315642,81 | 1336528,62 |
| 4437 | 315639,34 | 1336523,72 |
| 4438 | 315640,17 | 1336523,14 |
| 4439 | 315630,62 | 1336509,75 |
| 4440 | 315609,65 | 1336466,89 |
| 4441 | 315608,70 | 1336467,34 |
| 4442 | 315606,11 | 1336461,93 |
| 4443 | 315607,01 | 1336461,50 |
| 4444 | 315589,66 | 1336426,01 |
| 3568 | 315580,23 | 1336409,98 |
| 3567 | 315571,05 | 1336391,16 |
| 3566 | 315548,77 | 1336338,66 |
| 3565 | 315533,02 | 1336302,47 |
| 3564 | 315505,77 | 1336238,76 |
| 3563 | 315492,01 | 1336206,27 |
| 3562 | 315474,56 | 1336165,55 |
| 3561 | 315459,52 | 1336130,51 |
| 3560 | 315442,07 | 1336090,07 |
| 3559 | 315420,79 | 1336042,25 |
| 3558 | 315410,85 | 1336019,12 |
| 3557 | 315403,05 | 1336001,67 |
| 3556 | 315398,70 | 1335992,82 |
| 4445 | 315380,56 | 1335951,60 |
| 4446 | 315379,59 | 1335952,01 |
| 4447 | 315377,23 | 1335946,50 |
| 4448 | 315378,15 | 1335946,11 |
| 4449 | 315364,81 | 1335915,78 |
| 4450 | 315351,73 | 1335885,61 |
| 4451 | 315350,76 | 1335886,02 |

| Номер точки | Координаты | |
|---------------------|------------|------------|
| | X, м | Y, м |
| 4452 | 315348,42 | 1335880,50 |
| 4453 | 315349,34 | 1335880,11 |
| 4454 | 315344,19 | 1335868,21 |
| 4455 | 315343,27 | 1335868,62 |
| 4456 | 315340,83 | 1335863,14 |
| 4457 | 315341,80 | 1335862,71 |
| 4458 | 315335,56 | 1335848,32 |
| 4459 | 315313,67 | 1335801,53 |
| 4460 | 315312,64 | 1335801,97 |
| 4461 | 315310,27 | 1335796,46 |
| 4462 | 315315,79 | 1335794,09 |
| 4463 | 315316,18 | 1335795,01 |
| 4464 | 315320,14 | 1335793,24 |
| 4465 | 315310,37 | 1335771,27 |
| 4466 | 315309,40 | 1335771,69 |
| 4467 | 315307,01 | 1335766,18 |
| 4468 | 315307,93 | 1335765,78 |
| 4469 | 315296,98 | 1335741,18 |
| 4470 | 315298,90 | 1335740,31 |
| 4471 | 315300,62 | 1335739,53 |
| 4292 | 315311,60 | 1335764,19 |
| 63:28:000000:3Y8(6) | | |
| 4472 | 314866,03 | 1335743,00 |
| 3646 | 314866,04 | 1335742,72 |
| 3645 | 314868,97 | 1335742,85 |
| 3644 | 314872,03 | 1335742,84 |
| 4473 | 314872,02 | 1335743,24 |
| 4474 | 314881,02 | 1335743,61 |
| 3650 | 314881,04 | 1335742,80 |
| 3649 | 314887,04 | 1335742,77 |
| 4475 | 314887,01 | 1335743,85 |
| 4476 | 314900,98 | 1335744,41 |
| 4477 | 314903,82 | 1335748,03 |
| 4478 | 314904,56 | 1335747,44 |
| 4479 | 314905,23 | 1335748,27 |
| 3637 | 314906,27 | 1335747,46 |
| 3636 | 314908,83 | 1335750,54 |
| 4480 | 314907,73 | 1335751,40 |
| 4481 | 314908,31 | 1335752,13 |
| 4482 | 314907,53 | 1335752,75 |
| 4483 | 314959,37 | 1335818,69 |
| 4484 | 314960,11 | 1335818,10 |
| 4485 | 314963,86 | 1335822,78 |
| 4486 | 314963,08 | 1335823,41 |
| 4487 | 314963,93 | 1335824,49 |
| 4488 | 314980,84 | 1335828,84 |
| 4489 | 314981,06 | 1335827,92 |
| 4490 | 314986,89 | 1335829,36 |
| 4491 | 314986,65 | 1335830,34 |
| 4492 | 314998,18 | 1335833,30 |
| 4493 | 314999,38 | 1335833,72 |
| 4494 | 314999,68 | 1335832,83 |
| 4495 | 315005,36 | 1335834,75 |
| 4496 | 315005,04 | 1335835,70 |
| 4497 | 315030,66 | 1335844,62 |
| 4498 | 315057,29 | 1335852,16 |
| 4499 | 315057,48 | 1335851,37 |
| 4500 | 315063,31 | 1335852,77 |
| 4501 | 315063,09 | 1335853,71 |
| 4502 | 315079,97 | 1335857,90 |
| 4503 | 315099,02 | 1335863,17 |
| 4504 | 315099,31 | 1335862,21 |
| 4505 | 315105,06 | 1335863,92 |
| 4506 | 315104,81 | 1335864,77 |
| 4507 | 315118,28 | 1335868,49 |
| 4508 | 315141,27 | 1335925,72 |
| 4509 | 315146,30 | 1335933,06 |
| 4510 | 315152,90 | 1335934,31 |
| 4511 | 315165,74 | 1335952,08 |

| Номер точки | Координаты | |
|-------------|------------|------------|
| | X, м | Y, м |
| 4512 | 315170,32 | 1335964,10 |
| 4513 | 315171,20 | 1335963,75 |
| 4514 | 315173,39 | 1335969,34 |
| 4515 | 315172,46 | 1335969,71 |
| 4516 | 315178,60 | 1335985,82 |
| 4517 | 315179,90 | 1335985,50 |
| 4518 | 315181,32 | 1335991,33 |
| 4519 | 315180,35 | 1335991,57 |
| 4520 | 315192,65 | 1336044,18 |
| 4521 | 315198,14 | 1336052,37 |
| 4522 | 315215,45 | 1336092,73 |
| 3675 | 315210,97 | 1336094,65 |
| 3674 | 315210,00 | 1336090,71 |
| 4523 | 315210,19 | 1336090,63 |
| 3673 | 315209,70 | 1336089,48 |
| 3672 | 315208,65 | 1336085,24 |
| 3671 | 315206,09 | 1336081,06 |
| 4524 | 315194,61 | 1336054,29 |
| 4525 | 315188,92 | 1336045,80 |
| 4526 | 315176,46 | 1335992,52 |
| 4527 | 315175,49 | 1335992,75 |
| 4528 | 315174,07 | 1335986,93 |
| 4529 | 315174,68 | 1335986,78 |
| 4530 | 315168,74 | 1335971,16 |
| 4531 | 315167,80 | 1335971,53 |
| 4532 | 315165,62 | 1335965,94 |
| 4533 | 315166,60 | 1335965,56 |
| 4534 | 315162,19 | 1335953,99 |
| 4535 | 315150,59 | 1335937,94 |
| 4536 | 315143,93 | 1335936,68 |
| 4537 | 315137,72 | 1335927,62 |
| 4538 | 315115,31 | 1335871,82 |
| 4539 | 315103,67 | 1335868,60 |
| 4540 | 315103,35 | 1335869,67 |
| 4541 | 315097,60 | 1335867,96 |
| 4542 | 315097,88 | 1335867,00 |
| 4543 | 315078,96 | 1335861,77 |
| 4544 | 315062,16 | 1335857,60 |
| 3668 | 315061,95 | 1335858,47 |
| 3667 | 315056,12 | 1335857,07 |
| 4545 | 315056,36 | 1335856,06 |
| 4546 | 315029,45 | 1335848,44 |
| 4547 | 315003,76 | 1335839,48 |
| 4548 | 315003,44 | 1335840,43 |
| 4549 | 314997,76 | 1335838,51 |
| 4550 | 314998,10 | 1335837,51 |
| 4551 | 314997,02 | 1335837,13 |
| 4552 | 314985,69 | 1335834,22 |
| 4553 | 314985,45 | 1335835,19 |
| 4554 | 314979,62 | 1335833,75 |
| 4555 | 314979,87 | 1335832,72 |
| 4556 | 314976,04 | 1335831,74 |
| 4557 | 314975,98 | 1335829,88 |
| 4558 | 314968,26 | 1335829,73 |
| 4559 | 314961,63 | 1335828,03 |
| 4560 | 314959,96 | 1335825,91 |
| 4561 | 314957,62 | 1335827,78 |
| 4562 | 314953,87 | 1335823,10 |
| 4563 | 314954,69 | 1335822,44 |
| 4564 | 314902,85 | 1335756,50 |
| 4565 | 314902,07 | 1335757,13 |
| 4566 | 314898,32 | 1335752,45 |
| 4567 | 314900,70 | 1335750,54 |
| 4568 | 314898,97 | 1335748,33 |
| 4569 | 314886,90 | 1335747,85 |
| 4570 | 314886,88 | 1335748,77 |
| 4571 | 314880,88 | 1335748,60 |
| 4572 | 314880,91 | 1335747,60 |
| 4573 | 314871,91 | 1335747,24 |

| Номер точки | Координаты | |
|-------------|------------|------------|
| | X, м | Y, м |
| 4574 | 314871,89 | 1335748,17 |
| 4575 | 314865,89 | 1335748,00 |
| 4576 | 314865,92 | 1335747,00 |
| 4577 | 314823,97 | 1335745,57 |
| 4578 | 314823,96 | 1335746,48 |
| 4579 | 314817,96 | 1335746,40 |
| 4580 | 314817,97 | 1335745,38 |
| 4581 | 314787,04 | 1335744,61 |
| 4582 | 314787,03 | 1335745,61 |
| 4583 | 314781,03 | 1335745,54 |
| 4584 | 314781,05 | 1335744,32 |
| 4585 | 314766,16 | 1335743,24 |
| 4586 | 314760,80 | 1335744,75 |
| 4587 | 314761,07 | 1335745,64 |
| 4588 | 314755,31 | 1335747,33 |
| 4589 | 314755,03 | 1335746,37 |
| 4590 | 314743,48 | 1335749,63 |
| 4591 | 314727,14 | 1335751,11 |
| 4592 | 314720,42 | 1335752,59 |
| 4593 | 314720,63 | 1335753,49 |
| 4594 | 314714,79 | 1335754,84 |
| 4595 | 314714,56 | 1335753,87 |
| 4596 | 314683,26 | 1335760,74 |
| 4597 | 314683,46 | 1335761,72 |
| 4598 | 314677,58 | 1335762,93 |
| 4599 | 314677,40 | 1335762,03 |
| 4600 | 314656,69 | 1335766,57 |
| 4601 | 314635,77 | 1335774,95 |
| 4602 | 314621,87 | 1335777,95 |
| 4603 | 314622,07 | 1335778,94 |
| 4604 | 314616,19 | 1335780,14 |
| 4605 | 314616,00 | 1335779,22 |
| 4606 | 314602,32 | 1335782,18 |
| 4607 | 314602,52 | 1335783,17 |
| 4608 | 314596,64 | 1335784,37 |
| 4609 | 314596,45 | 1335783,44 |
| 4610 | 314546,13 | 1335794,31 |
| 4611 | 314546,35 | 1335795,23 |
| 4612 | 314541,00 | 1335796,50 |
| 3626 | 314541,12 | 1335797,67 |
| 3625 | 314528,86 | 1335800,64 |
| 4613 | 314528,24 | 1335794,39 |
| 3653 | 314527,56 | 1335787,62 |
| 3652 | 314542,55 | 1335783,79 |
| 4614 | 314543,99 | 1335789,62 |
| 4615 | 314544,96 | 1335789,39 |
| 4616 | 314545,22 | 1335790,46 |
| 4617 | 314595,66 | 1335779,54 |
| 4618 | 314595,45 | 1335778,49 |
| 4619 | 314601,33 | 1335777,29 |
| 4620 | 314601,53 | 1335778,27 |
| 4621 | 314615,21 | 1335775,31 |
| 4622 | 314614,99 | 1335774,26 |
| 4623 | 314620,87 | 1335773,06 |
| 4624 | 314621,07 | 1335774,04 |
| 4625 | 314634,59 | 1335771,11 |
| 4626 | 314655,51 | 1335762,73 |
| 4627 | 314676,59 | 1335758,11 |
| 4628 | 314676,37 | 1335757,05 |
| 4629 | 314682,25 | 1335755,84 |
| 4630 | 314682,45 | 1335756,82 |
| 4631 | 314713,66 | 1335749,97 |
| 4632 | 314713,43 | 1335749,00 |
| 4633 | 314719,27 | 1335747,64 |
| 4634 | 314719,52 | 1335748,69 |
| 4635 | 314726,53 | 1335747,15 |
| 4636 | 314742,75 | 1335745,68 |
| 4637 | 314753,90 | 1335742,54 |
| 4638 | 314753,61 | 1335741,58 |

| Номер точки | Координаты | |
|----------------------|------------|------------|
| | X, м | Y, м |
| 4639 | 314759,37 | 1335739,88 |
| 4640 | 314759,67 | 1335740,91 |
| 4641 | 314765,75 | 1335739,20 |
| 4642 | 314781,09 | 1335740,32 |
| 4643 | 314781,10 | 1335739,54 |
| 4644 | 314787,10 | 1335739,61 |
| 4645 | 314787,09 | 1335740,61 |
| 4646 | 314818,03 | 1335741,38 |
| 4647 | 314818,04 | 1335740,40 |
| 4648 | 314824,04 | 1335740,48 |
| 4649 | 314824,03 | 1335741,57 |
| 4650 | 314853,73 | 1335742,51 |
| 4472 | 314866,03 | 1335743,00 |
| 63:28:0000000:3V8(7) | | |
| 3679 | 315216,83 | 1336118,76 |
| 4651 | 315235,05 | 1336158,24 |
| 4652 | 315235,90 | 1336157,84 |
| 4653 | 315238,47 | 1336163,26 |
| 4654 | 315237,56 | 1336163,69 |
| 4655 | 315239,66 | 1336168,23 |
| 4656 | 315240,51 | 1336167,82 |
| 4657 | 315243,08 | 1336173,25 |
| 4658 | 315242,17 | 1336173,68 |
| 4659 | 315250,39 | 1336191,48 |
| 4660 | 315273,96 | 1336225,36 |
| 4661 | 315280,10 | 1336221,06 |
| 3701 | 315288,88 | 1336233,59 |
| 3716 | 315287,25 | 1336233,10 |
| 3715 | 315288,40 | 1336234,79 |
| 3714 | 315303,30 | 1336255,37 |
| 3713 | 315315,36 | 1336275,09 |
| 3712 | 315323,30 | 1336297,79 |
| 4662 | 315322,03 | 1336300,34 |
| 4663 | 315328,29 | 1336319,07 |
| 4664 | 315337,92 | 1336345,21 |
| 4665 | 315338,80 | 1336344,87 |
| 4666 | 315340,93 | 1336350,48 |
| 4667 | 315340,00 | 1336350,84 |
| 4668 | 315352,61 | 1336385,08 |
| 4669 | 315357,62 | 1336399,82 |
| 4670 | 315358,51 | 1336399,50 |
| 4671 | 315360,49 | 1336405,17 |
| 4672 | 315359,54 | 1336405,50 |
| 3821 | 315362,46 | 1336414,11 |
| 3820 | 315363,60 | 1336428,05 |
| 3819 | 315362,33 | 1336448,06 |
| 3818 | 315366,42 | 1336479,58 |
| 3804 | 315358,50 | 1336480,82 |
| 3817 | 315357,83 | 1336476,83 |
| 4673 | 315363,52 | 1336475,97 |
| 4674 | 315359,86 | 1336451,88 |
| 4675 | 315360,42 | 1336443,77 |
| 4676 | 315359,42 | 1336443,71 |
| 4677 | 315359,78 | 1336437,72 |
| 4678 | 315360,83 | 1336437,78 |
| 4679 | 315361,75 | 1336424,45 |
| 4680 | 315355,77 | 1336406,82 |
| 4681 | 315354,82 | 1336407,15 |
| 4682 | 315352,84 | 1336401,48 |
| 4683 | 315353,84 | 1336401,14 |
| 4684 | 315348,84 | 1336386,41 |
| 4685 | 315336,25 | 1336352,25 |
| 4686 | 315335,32 | 1336352,61 |
| 4687 | 315333,19 | 1336347,00 |
| 4688 | 315334,18 | 1336346,62 |
| 4689 | 315324,51 | 1336320,40 |
| 4690 | 315317,71 | 1336300,03 |
| 4691 | 315320,25 | 1336294,96 |
| 4692 | 315318,29 | 1336289,04 |

| Номер точки | Координаты | |
|-----------------------|------------|------------|
| | X, м | Y, м |
| 4693 | 315317,28 | 1336289,36 |
| 4694 | 315315,45 | 1336283,65 |
| 4695 | 315316,40 | 1336283,35 |
| 4696 | 315314,21 | 1336276,73 |
| 4697 | 315298,88 | 1336254,83 |
| 4698 | 315298,05 | 1336255,42 |
| 4699 | 315294,58 | 1336250,52 |
| 4700 | 315295,43 | 1336249,92 |
| 4701 | 315279,12 | 1336226,63 |
| 3685 | 315273,95 | 1336230,25 |
| 3684 | 315269,52 | 1336224,01 |
| 3683 | 315248,95 | 1336194,07 |
| 3682 | 315239,73 | 1336174,63 |
| 3681 | 315228,24 | 1336150,80 |
| 3680 | 315219,73 | 1336128,24 |
| 3679 | 315216,83 | 1336118,76 |
| 63:28:0000000:3V8(8) | | |
| 4702 | 315374,85 | 1336566,18 |
| 4703 | 315375,76 | 1336565,91 |
| 4704 | 315377,46 | 1336571,67 |
| 4705 | 315376,51 | 1336571,95 |
| 4706 | 315384,44 | 1336599,66 |
| 4707 | 315407,11 | 1336653,14 |
| 4708 | 315407,98 | 1336652,77 |
| 4709 | 315410,37 | 1336658,27 |
| 4710 | 315409,41 | 1336658,69 |
| 4711 | 315425,97 | 1336704,97 |
| 4712 | 315426,91 | 1336704,64 |
| 4713 | 315428,88 | 1336710,31 |
| 4714 | 315427,99 | 1336710,62 |
| 4715 | 315430,33 | 1336717,16 |
| 4716 | 315439,94 | 1336739,26 |
| 4717 | 315438,57 | 1336741,58 |
| 4718 | 315437,43 | 1336743,52 |
| 4719 | 315426,61 | 1336718,64 |
| 4720 | 315424,21 | 1336711,93 |
| 4721 | 315423,21 | 1336712,28 |
| 4722 | 315421,24 | 1336706,61 |
| 4723 | 315422,19 | 1336706,28 |
| 4724 | 315405,74 | 1336660,29 |
| 4725 | 315404,87 | 1336660,66 |
| 4726 | 315402,47 | 1336655,16 |
| 4727 | 315403,44 | 1336654,74 |
| 4728 | 315380,66 | 1336600,99 |
| 4729 | 315372,67 | 1336573,09 |
| 4730 | 315371,71 | 1336573,37 |
| 4731 | 315370,01 | 1336567,62 |
| 4732 | 315371,02 | 1336567,32 |
| 3810 | 315366,77 | 1336552,47 |
| 3809 | 315366,39 | 1336536,64 |
| 4702 | 315374,85 | 1336566,18 |
| 63:28:0000000:3V8(9) | | |
| 3726 | 313471,11 | 1335638,44 |
| 3725 | 313471,56 | 1335644,10 |
| 3724 | 313472,29 | 1335657,34 |
| 3723 | 313469,39 | 1335669,58 |
| 3722 | 313470,20 | 1335672,69 |
| 3721 | 313470,51 | 1335672,69 |
| 4733 | 313464,96 | 1335698,94 |
| 4734 | 313463,87 | 1335699,38 |
| 4735 | 313457,53 | 1335702,75 |
| 4736 | 313459,49 | 1335693,46 |
| 3726 | 313471,11 | 1335638,44 |
| 63:28:0000000:3V8(10) | | |
| 4737 | 313446,51 | 1335754,88 |
| 4738 | 313454,21 | 1335749,84 |
| 3797 | 313448,36 | 1335777,57 |
| 3796 | 313446,44 | 1335778,82 |
| 3795 | 313440,90 | 1335781,45 |

| Номер точки | Координаты | |
|-----------------------|------------|------------|
| | X, м | Y, м |
| 4737 | 313446,51 | 1335754,88 |
| 63:28:0000000:3Y8(11) | | |
| 4739 | 315185,48 | 1335486,12 |
| 3533 | 315187,26 | 1335485,22 |
| 3532 | 315189,72 | 1335490,70 |
| 4740 | 315188,19 | 1335491,47 |
| 4741 | 315187,74 | 1335490,58 |
| 4742 | 315183,70 | 1335492,57 |
| 4743 | 315184,12 | 1335493,39 |
| 4744 | 315183,21 | 1335493,86 |
| 4745 | 315184,57 | 1335496,61 |
| 4746 | 315203,63 | 1335535,51 |
| 4747 | 315200,81 | 1335538,85 |
| 4748 | 315180,98 | 1335498,37 |
| 3539 | 315179,63 | 1335495,64 |
| 3538 | 315174,17 | 1335481,95 |
| 3537 | 315170,95 | 1335475,93 |
| 3536 | 315168,16 | 1335474,61 |
| 4749 | 315173,53 | 1335471,92 |
| 4750 | 315176,22 | 1335477,29 |
| 4751 | 315175,32 | 1335477,74 |
| 4752 | 315176,22 | 1335479,56 |
| 4753 | 315177,12 | 1335479,13 |
| 4754 | 315179,71 | 1335484,54 |
| 4755 | 315178,86 | 1335484,95 |
| 4756 | 315180,58 | 1335488,46 |
| 4757 | 315181,41 | 1335488,03 |
| 4758 | 315181,89 | 1335488,98 |
| 4759 | 315185,93 | 1335487,01 |
| 4739 | 315185,48 | 1335486,12 |
| 63:28:0000000:3Y8(12) | | |
| 4760 | 315218,34 | 1335574,63 |
| 4761 | 315222,54 | 1335574,10 |
| 4762 | 315226,34 | 1335581,86 |
| 4763 | 315227,18 | 1335581,44 |
| 4764 | 315229,88 | 1335586,80 |
| 4765 | 315228,98 | 1335587,25 |
| 4766 | 315234,86 | 1335599,25 |
| 4767 | 315235,71 | 1335598,82 |
| 4768 | 315238,40 | 1335604,19 |
| 4769 | 315237,50 | 1335604,64 |
| 4770 | 315244,96 | 1335619,85 |
| 4771 | 315250,67 | 1335628,80 |
| 4772 | 315245,46 | 1335628,08 |
| 4773 | 315241,46 | 1335621,81 |
| 4774 | 315233,93 | 1335606,43 |
| 4775 | 315233,03 | 1335606,88 |
| 4776 | 315230,34 | 1335601,51 |
| 4777 | 315231,29 | 1335601,04 |
| 4778 | 315225,41 | 1335589,06 |
| 4779 | 315222,75 | 1335590,41 |
| 4780 | 315220,04 | 1335585,05 |
| 4781 | 315222,77 | 1335583,67 |
| 4760 | 315218,34 | 1335574,63 |
| 63:28:0000000:3Y8(13) | | |
| 3720 | 315617,31 | 1336700,89 |
| 3719 | 315622,93 | 1336705,10 |
| 4782 | 315609,65 | 1336720,13 |
| 4783 | 315604,03 | 1336715,92 |
| 3720 | 315617,31 | 1336700,89 |

| | | |
|----------------------------|-----------|------------|
| 63:28:0000000:1033/чзу1 | | |
| Площадь: 94824 кв.м | | |
| 63:28:0000000:1033/чзу1(1) | | |
| 1777 | 309553,85 | 1344212,02 |
| 1776 | 309560,93 | 1344215,91 |
| 1775 | 309576,46 | 1344222,09 |
| 4784 | 309559,51 | 1344248,97 |
| 4785 | 309448,94 | 1344426,75 |

| Номер точки | Координаты | |
|----------------------------|------------|------------|
| | X, м | Y, м |
| 4786 | 309290,22 | 1344680,22 |
| 4787 | 309190,68 | 1344843,19 |
| 4788 | 309172,47 | 1344826,00 |
| 4789 | 309269,38 | 1344667,33 |
| 4790 | 309428,15 | 1344413,78 |
| 4791 | 309538,75 | 1344235,96 |
| 1777 | 309553,85 | 1344212,02 |
| 63:28:0000000:1033/чзу1(2) | | |
| 4792 | 310744,36 | 1342552,00 |
| 4793 | 310761,05 | 1342553,71 |
| 4794 | 310808,61 | 1342552,84 |
| 4795 | 310921,55 | 1342553,62 |
| 4796 | 310931,59 | 1342553,72 |
| 4797 | 310933,86 | 1342553,71 |
| 4798 | 311015,03 | 1342554,27 |
| 4799 | 311337,46 | 1342557,07 |
| 4800 | 311562,83 | 1342558,86 |
| 4801 | 311679,10 | 1342566,91 |
| 4802 | 311886,25 | 1342566,73 |
| 4803 | 311917,59 | 1342567,61 |
| 4804 | 311986,24 | 1342576,80 |
| 4805 | 312020,00 | 1342580,99 |
| 4806 | 312040,64 | 1342588,74 |
| 1708 | 312068,58 | 1342600,12 |
| 1707 | 312053,36 | 1342610,24 |
| 4807 | 312046,30 | 1342605,54 |
| 4808 | 312019,95 | 1342601,14 |
| 4809 | 311983,68 | 1342596,64 |
| 4810 | 311915,98 | 1342587,57 |
| 4811 | 311885,98 | 1342586,73 |
| 4812 | 311678,43 | 1342586,57 |
| 4813 | 311561,65 | 1342578,77 |
| 4814 | 311337,32 | 1342577,07 |
| 4815 | 311014,84 | 1342574,27 |
| 4816 | 310808,35 | 1342572,81 |
| 4817 | 310759,01 | 1342573,61 |
| 4818 | 310743,27 | 1342572,00 |
| 4819 | 310697,45 | 1342571,89 |
| 4820 | 310612,36 | 1342573,45 |
| 4821 | 310578,80 | 1342576,64 |
| 4822 | 310575,58 | 1342585,24 |
| 4823 | 310545,11 | 1342635,02 |
| 4824 | 310399,17 | 1342885,82 |
| 4825 | 310334,12 | 1342993,96 |
| 1769 | 310248,22 | 1343135,56 |
| 1768 | 310230,53 | 1343117,47 |
| 4826 | 310313,24 | 1342981,14 |
| 1765 | 310298,76 | 1342972,25 |
| 1764 | 310311,48 | 1342951,31 |
| 4827 | 310325,91 | 1342960,17 |
| 4828 | 310378,08 | 1342873,35 |
| 4829 | 310524,07 | 1342622,46 |
| 4830 | 310553,46 | 1342574,45 |
| 1693 | 310560,47 | 1342555,76 |
| 1692 | 310572,51 | 1342554,58 |
| 1691 | 310589,73 | 1342553,77 |
| 4831 | 310588,58 | 1342555,62 |
| 4832 | 310611,46 | 1342553,45 |
| 4833 | 310697,38 | 1342551,89 |
| 4792 | 310744,36 | 1342552,00 |
| 63:28:0000000:1033/чзу1(3) | | |
| 1771 | 310224,11 | 1343128,07 |
| 1770 | 310241,79 | 1343146,15 |
| 4834 | 310200,56 | 1343214,12 |
| 4835 | 309924,53 | 1343663,56 |
| 4836 | 309825,40 | 1343816,86 |
| 4837 | 309674,65 | 1344062,28 |
| 4838 | 309604,02 | 1344178,39 |
| 1774 | 309579,72 | 1344216,93 |

| Номер точки | Координаты | |
|-------------|------------|------------|
| | X, м | Y, м |
| 1773 | 309563,49 | 1344210,47 |
| 1772 | 309557,05 | 1344206,94 |
| 4839 | 309583,19 | 1344165,49 |
| 4840 | 309653,74 | 1344049,50 |
| 4841 | 309804,67 | 1343803,80 |
| 4842 | 309903,81 | 1343650,50 |
| 4843 | 310179,65 | 1343201,35 |
| 1771 | 310224,11 | 1343128,07 |

| | | |
|----------------------------|-----------|------------|
| 63:28:0000000:1068/чзу1 | | |
| Площадь: 82718 кв.м | | |
| 63:28:0000000:1068/чзу1(1) | | |
| 1652 | 311608,19 | 1340842,45 |
| 1651 | 311613,33 | 1340843,26 |
| 4844 | 311635,69 | 1340846,81 |
| 4845 | 311659,24 | 1340861,67 |
| 4846 | 311553,30 | 1341029,61 |
| 4847 | 311533,50 | 1341017,12 |
| 4848 | 311491,63 | 1341085,76 |
| 4849 | 311326,98 | 1341349,65 |
| 4850 | 310889,45 | 1342061,81 |
| 4851 | 310789,14 | 1342225,10 |
| 4852 | 310689,63 | 1342384,56 |
| 1663 | 310641,86 | 1342468,40 |
| 1662 | 310618,14 | 1342467,94 |
| 1661 | 310751,97 | 1342241,29 |
| 1660 | 310943,54 | 1341929,76 |
| 1659 | 311082,86 | 1341702,89 |
| 1658 | 311238,40 | 1341452,19 |
| 1657 | 311378,30 | 1341224,08 |
| 1656 | 311454,34 | 1341099,23 |
| 4853 | 311470,76 | 1341072,91 |
| 4854 | 311525,85 | 1340983,33 |
| 4855 | 311545,65 | 1340995,81 |
| 4856 | 311625,45 | 1340869,32 |
| 1653 | 311603,55 | 1340855,50 |
| 1652 | 311608,19 | 1340842,45 |
| 63:28:0000000:1068/чзу1(2) | | |
| 1705 | 312072,36 | 1342604,81 |
| 1704 | 312088,64 | 1342613,59 |
| 1703 | 312210,12 | 1342642,29 |
| 1702 | 312359,22 | 1342677,25 |
| 4857 | 312503,24 | 1342714,71 |
| 1744 | 312514,21 | 1342720,64 |
| 1743 | 312540,73 | 1342731,68 |
| 1742 | 312566,12 | 1342739,03 |
| 1741 | 312584,98 | 1342745,65 |
| 1740 | 312588,99 | 1342748,96 |
| 1739 | 312593,00 | 1342752,28 |
| 1738 | 312603,72 | 1342760,45 |
| 1737 | 312604,78 | 1342769,56 |
| 1736 | 312590,78 | 1342883,60 |
| 1735 | 312576,42 | 1343036,26 |
| 1734 | 312550,29 | 1343326,49 |
| 1733 | 312538,15 | 1343459,28 |
| 1732 | 312518,99 | 1343647,63 |
| 1731 | 312506,12 | 1343812,43 |
| 1730 | 312488,81 | 1343997,83 |
| 1729 | 312478,50 | 1344122,15 |
| 1728 | 312472,61 | 1344199,42 |
| 1727 | 312452,00 | 1344400,62 |
| 1726 | 312436,91 | 1344553,27 |
| 1725 | 312433,22 | 1344607,72 |
| 1724 | 312426,55 | 1344711,53 |
| 4858 | 312414,07 | 1344711,02 |
| 4859 | 312426,48 | 1344518,42 |
| 4860 | 312435,11 | 1344430,70 |
| 4861 | 312445,76 | 1344331,80 |
| 4862 | 312484,66 | 1343887,09 |

| Номер точки | Координаты | |
|-------------|------------|------------|
| | X, м | Y, м |
| 4863 | 312494,61 | 1343747,36 |
| 4864 | 312507,05 | 1343619,89 |
| 4865 | 312538,84 | 1343291,97 |
| 4866 | 312552,09 | 1343125,20 |
| 4867 | 312565,72 | 1342988,92 |
| 4868 | 312579,56 | 1342855,03 |
| 4869 | 312589,30 | 1342757,41 |
| 4870 | 312528,67 | 1342741,99 |
| 4871 | 312355,25 | 1342696,26 |
| 4872 | 312171,21 | 1342649,92 |
| 4873 | 312090,02 | 1342630,64 |
| 4874 | 312074,48 | 1342624,31 |
| 1706 | 312058,78 | 1342613,85 |
| 1705 | 312072,36 | 1342604,81 |

| 63:28:0000000:143/чзу1 | | |
|------------------------|-----------|------------|
| Площадь: 5680 кв.м | | |
| 1673 | 309765,78 | 1342284,70 |
| 4875 | 309796,85 | 1342321,20 |
| 4876 | 309918,44 | 1342464,26 |
| 4877 | 309909,95 | 1342469,28 |
| 4878 | 309894,78 | 1342474,26 |
| 4879 | 309778,20 | 1342337,08 |
| 1675 | 309748,40 | 1342302,08 |
| 1674 | 309762,09 | 1342287,52 |
| 1673 | 309765,78 | 1342284,70 |

| 63:28:0000000:153/чзу1 | | |
|------------------------|-----------|------------|
| Площадь: 2831 кв.м | | |
| 4880 | 312414,07 | 1344711,03 |
| 4881 | 312426,56 | 1344711,54 |
| 4882 | 312425,12 | 1344733,89 |
| 4883 | 312420,71 | 1344878,46 |
| 4884 | 312425,49 | 1344906,42 |
| 4885 | 312423,28 | 1344911,93 |
| 4886 | 312419,37 | 1344912,86 |
| 4887 | 312405,88 | 1344904,08 |
| 4888 | 312409,00 | 1344789,71 |
| 4880 | 312414,07 | 1344711,03 |

| 63:28:0000000:154/чзу1 | | |
|------------------------|-----------|------------|
| Площадь: 3045 кв.м | | |
| 1723 | 312434,06 | 1344711,85 |
| 4889 | 312428,98 | 1344790,62 |
| 4890 | 312426,18 | 1344893,42 |
| 1779 | 312440,58 | 1344902,78 |
| 4891 | 312444,47 | 1344922,36 |
| 4892 | 312445,96 | 1344941,32 |
| 4893 | 312446,66 | 1344969,68 |
| 1785 | 312451,90 | 1344968,71 |
| 1784 | 312453,42 | 1344988,77 |
| 4894 | 312429,83 | 1344993,15 |
| 4895 | 312426,84 | 1344977,03 |
| 4896 | 312425,98 | 1344942,35 |
| 4897 | 312423,88 | 1344915,79 |
| 4886 | 312419,37 | 1344912,86 |
| 4885 | 312423,28 | 1344911,93 |
| 4884 | 312425,49 | 1344906,42 |
| 4883 | 312420,71 | 1344878,46 |
| 4882 | 312425,12 | 1344733,89 |
| 4881 | 312426,56 | 1344711,54 |
| 1723 | 312434,06 | 1344711,85 |

| 63:28:0000000:162/чзу1 | | |
|------------------------|-----------|------------|
| Площадь: 7900 кв.м | | |
| 4788 | 309172,47 | 1344826,00 |
| 4787 | 309190,68 | 1344843,19 |
| 4898 | 309117,49 | 1344963,03 |
| 1871 | 309022,54 | 1345118,20 |

| Номер точки | Координаты | |
|-------------|------------|------------|
| | X, м | Y, м |
| 1870 | 309004,26 | 1345101,13 |
| 4899 | 309096,59 | 1344950,24 |
| 4788 | 309172,47 | 1344826,00 |

| 63:28:0000000:176/чзу1 | | |
|------------------------|-----------|------------|
| Площадь: 2583 кв.м | | |
| 4876 | 309918,44 | 1342464,26 |
| 4900 | 309961,02 | 1342514,36 |
| 1686 | 309982,30 | 1342540,77 |
| 1689 | 309966,88 | 1342560,68 |
| 4901 | 309942,14 | 1342529,98 |
| 4878 | 309894,78 | 1342474,26 |
| 4877 | 309909,95 | 1342469,28 |
| 4876 | 309918,44 | 1342464,26 |

| 63:28:0000000:20/чзу1 | | |
|--------------------------|-----------|------------|
| Площадь: 2437 кв.м | | |
| 63:28:0000000:20/чзу1(1) | | |
| 1625 | 309372,53 | 1341774,96 |
| 1628 | 309409,00 | 1341821,61 |
| 1627 | 309407,24 | 1341823,64 |
| 1626 | 309370,80 | 1341776,97 |
| 1625 | 309372,53 | 1341774,96 |
| 63:28:0000000:20/чзу1(2) | | |
| 1809 | 308199,76 | 1340276,79 |
| 1812 | 308214,71 | 1340295,70 |
| 1811 | 308213,95 | 1340296,16 |
| 1810 | 308198,58 | 1340276,28 |
| 1809 | 308199,76 | 1340276,79 |

| 63:28:0000000:20/чзу1(3) | | |
|--------------------------|-----------|------------|
| 1682 | 310608,71 | 1342523,17 |
| 1690 | 310604,48 | 1342529,99 |
| 1696 | 310588,36 | 1342530,17 |
| 1695 | 310575,40 | 1342530,39 |
| 4902 | 310579,79 | 1342523,31 |
| 1682 | 310608,71 | 1342523,17 |
| 63:28:0000000:20/чзу1(4) | | |
| 4805 | 312020,00 | 1342580,99 |
| 4903 | 312022,83 | 1342581,34 |
| 4904 | 312053,82 | 1342586,51 |
| 1698 | 312070,89 | 1342597,88 |
| 1697 | 312068,58 | 1342600,11 |
| 4806 | 312040,64 | 1342588,74 |
| 4805 | 312020,00 | 1342580,99 |

| 63:28:0000000:20/чзу1(5) | | |
|--------------------------|-----------|------------|
| 1750 | 310232,99 | 1342880,25 |
| 4905 | 310243,78 | 1342909,75 |
| 1763 | 310260,02 | 1342919,72 |
| 1762 | 310247,19 | 1342940,59 |
| 4906 | 310227,55 | 1342928,53 |
| 4907 | 310236,69 | 1342914,09 |
| 1753 | 310234,77 | 1342909,07 |
| 1752 | 310223,38 | 1342901,42 |
| 1751 | 310228,33 | 1342891,23 |
| 1750 | 310232,99 | 1342880,25 |

| 63:28:0000000:20/чзу1(6) | | |
|--------------------------|-----------|------------|
| 4908 | 310265,18 | 1342951,64 |
| 4909 | 310273,70 | 1342936,53 |
| 4910 | 310277,58 | 1342930,50 |
| 1767 | 310297,27 | 1342942,59 |
| 1766 | 310284,36 | 1342963,41 |
| 4908 | 310265,18 | 1342951,64 |

| 63:28:0000000:20/чзу1(7) | | |
|--------------------------|-----------|------------|
| 1666 | 310600,63 | 1342489,72 |
| 1665 | 310629,00 | 1342490,46 |
| 1678 | 310619,91 | 1342505,12 |
| 4911 | 310590,99 | 1342505,25 |
| 1666 | 310600,63 | 1342489,72 |

| Номер точки | Координаты | |
|--------------------------|------------|------------|
| | X, м | Y, м |
| 63:28:0000000:24/чзу1 | | |
| Площадь: 13918 кв.м | | |
| 63:28:0000000:24/чзу1(1) | | |
| 4912 | 311818,50 | 1340512,84 |
| 4913 | 311841,13 | 1340474,83 |
| 1541 | 311924,54 | 1340334,77 |
| 1540 | 311958,72 | 1340281,74 |
| 1539 | 311987,08 | 1340234,44 |
| 1538 | 312031,78 | 1340163,50 |
| 1537 | 312064,91 | 1340105,82 |
| 1536 | 312102,62 | 1340047,94 |
| 1535 | 312130,18 | 1340001,70 |
| 1534 | 312173,93 | 1339935,72 |
| 4914 | 312201,30 | 1339892,68 |
| 4912 | 311818,50 | 1340512,84 |

| 63:28:0000000:24/чзу1(2) | | |
|--------------------------|-----------|------------|
| 1529 | 313057,36 | 1338545,10 |
| 4915 | 313055,10 | 1338549,66 |
| 1532 | 313036,00 | 1338540,40 |
| 1531 | 313046,60 | 1338543,17 |
| 1530 | 313056,31 | 1338544,88 |
| 1529 | 313057,36 | 1338545,10 |

| 63:28:0000000:24/чзу1(3) | | |
|--------------------------|-----------|------------|
| 4916 | 311635,45 | 1340810,62 |
| 4917 | 311664,17 | 1340816,81 |
| 4918 | 311661,29 | 1340819,63 |
| 1648 | 311654,11 | 1340817,15 |
| 1647 | 311635,38 | 1340810,69 |
| 4916 | 311635,45 | 1340810,62 |

| 63:28:0000000:24/чзу1(4) | | |
|--------------------------|-----------|------------|
| 1792 | 305905,38 | 1337582,43 |
| 1791 | 306153,54 | 1337771,21 |
| 4919 | 306310,34 | 1337899,96 |
| 4920 | 306314,57 | 1337904,08 |
| 1580 | 306318,22 | 1337907,18 |
| 1579 | 306338,09 | 1337928,53 |
| 4921 | 306317,45 | 1337938,67 |
| 4922 | 306298,08 | 1337922,22 |
| 4923 | 306236,65 | 1337862,41 |
| 4924 | 305914,15 | 1337610,09 |
| 4925 | 305901,62 | 1337599,27 |
| 4926 | 305911,18 | 1337587,65 |
| 1792 | 305905,38 | 1337582,43 |

| 63:28:0000000:24/чзу1(5) | | |
|--------------------------|-----------|------------|
| 1799 | 305721,11 | 1337372,03 |
| 1798 | 305728,58 | 1337381,58 |
| 1797 | 305755,08 | 1337420,47 |
| 1796 | 305786,63 | 1337469,69 |
| 1795 | 305816,39 | 1337509,55 |
| 4927 | 305803,91 | 1337514,43 |
| 4928 | 305792,64 | 1337496,50 |
| 4929 | 305765,83 | 1337458,06 |
| 4930 | 305736,20 | 1337404,85 |
| 1799 | 305721,11 | 1337372,03 |

| 63:28:0000000:24/чзу1(6) | | |
|--------------------------|-----------|------------|
| 1508 | 314336,79 | 1336456,33 |
| 1507 | 314337,10 | 1336458,64 |
| 1506 | 314342,32 | 1336480,24 |
| 4931 | 314332,72 | 1336483,05 |
| 1510 | 314327,50 | 1336461,46 |
| 1509 | 314331,89 | 1336457,77 |
| 1508 | 314336,79 | 1336456,33 |

| 63:28:0000000:279/чзу1 | | |
|------------------------|-----------|------------|
| Площадь: 180 кв.м | | |
| 1565 | 314295,92 | 1336468,31 |
| 1569 | 314317,34 | 1336462,03 |
| 1568 | 314311,43 | 1336466,95 |
| 1567 | 314292,31 | 1336481,47 |

| Номер точки | Координаты | |
|-------------|------------|------------|
| | X, м | Y, м |
| 1566 | 314282,79 | 1336490,59 |
| 1565 | 314295,92 | 1336468,31 |

| 63:28:0000000:317/чзу1 | | |
|------------------------|-----------|------------|
| Площадь: 46238 кв.м | | |
| 4931 | 314332,72 | 1336483,05 |
| 4932 | 314308,68 | 1336490,10 |
| 4933 | 314291,42 | 1336520,69 |
| 4934 | 314147,84 | 1336760,91 |
| 4935 | 314037,61 | 1336944,01 |
| 4936 | 313892,71 | 1337176,38 |
| 4937 | 313792,83 | 1337341,27 |
| 4938 | 313701,62 | 1337483,36 |
| 4939 | 313570,26 | 1337697,62 |
| 4940 | 313466,50 | 1337871,68 |
| 4941 | 313271,41 | 1338194,04 |
| 4942 | 313157,44 | 1338381,36 |
| 4943 | 313069,54 | 1338520,54 |
| 1528 | 313068,68 | 1338522,28 |
| 1527 | 313052,35 | 1338514,19 |
| 1526 | 313125,82 | 1338396,38 |
| 1525 | 313262,71 | 1338173,13 |
| 1524 | 313282,46 | 1338140,89 |
| 1523 | 313510,32 | 1337759,27 |
| 1522 | 313718,73 | 1337418,26 |
| 1521 | 313806,86 | 1337283,18 |
| 1520 | 313913,84 | 1337106,52 |
| 1519 | 313996,67 | 1336972,76 |
| 1518 | 314154,35 | 1336710,25 |
| 1517 | 314178,40 | 1336669,48 |
| 1516 | 314206,34 | 1336625,19 |
| 1515 | 314269,50 | 1336521,42 |
| 1514 | 314280,40 | 1336505,57 |
| 1513 | 314287,47 | 1336494,42 |
| 1512 | 314296,22 | 1336486,04 |
| 1511 | 314315,16 | 1336471,65 |
| 1510 | 314327,50 | 1336461,46 |
| 4931 | 314332,72 | 1336483,05 |

| 63:28:0000000:512/чзу1 | | |
|---------------------------|-----------|------------|
| Площадь: 23662 кв.м | | |
| 63:28:0000000:512/чзу1(1) | | |
| 1570 | 306357,31 | 1337940,38 |
| 4944 | 306369,69 | 1337950,89 |
| 4945 | 306458,07 | 1338036,22 |
| 4946 | 306494,13 | 1338077,99 |
| 4947 | 306538,92 | 1338136,90 |
| 1573 | 306572,26 | 1338180,75 |
| 1572 | 306498,25 | 1338099,28 |
| 1571 | 306420,31 | 1338008,09 |
| 1570 | 306357,31 | 1337940,38 |
| 63:28:0000000:512/чзу1(2) | | |
| 4948 | 306259,40 | 1337850,36 |
| 1788 | 306226,66 | 1337823,49 |
| 4949 | 306252,79 | 1337843,93 |
| 4948 | 306259,40 | 1337850,36 |
| 63:28:0000000:512/чзу1(3) | | |
| 71 | 305453,98 | 1336739,82 |
| 70 | 305482,15 | 1336744,20 |
| 4950 | 305523,50 | 1336847,11 |
| 4951 | 305705,76 | 1337280,04 |
| 4952 | 305758,07 | 1337393,75 |
| 4953 | 305786,63 | 1337445,06 |
| 4954 | 305811,50 | 1337480,71 |
| 4955 | 305824,64 | 1337476,76 |
| 4956 | 305944,95 | 1337585,18 |
| 4957 | 305936,00 | 1337596,04 |
| 1787 | 306034,35 | 1337673,00 |
| 1786 | 305850,79 | 1337533,36 |
| 1793 | 305823,06 | 1337508,43 |

| Номер точки | Координаты | |
|-------------|------------|------------|
| | X, м | Y, м |
| 1803 | 305791,58 | 1337466,28 |
| 1802 | 305760,09 | 1337417,16 |
| 1801 | 305733,43 | 1337378,03 |
| 1800 | 305710,25 | 1337348,43 |
| 4958 | 305683,34 | 1337289,92 |
| 4959 | 305500,84 | 1336856,44 |
| 71 | 305453,98 | 1336739,82 |

| 63:28:0000000:547/чзу1 | | |
|---------------------------|-----------|------------|
| Площадь: 46 кв.м | | |
| 63:28:0000000:547/чзу1(1) | | |
| 1804 | 308196,01 | 1340272,05 |
| 1808 | 308199,71 | 1340276,73 |
| 1807 | 308198,58 | 1340276,25 |
| 1806 | 308196,48 | 1340275,34 |
| 1805 | 308195,76 | 1340274,21 |
| 1804 | 308196,01 | 1340272,05 |
| 63:28:0000000:547/чзу1(2) | | |
| 1618 | 308150,45 | 1340254,24 |
| 1617 | 308162,74 | 1340256,25 |
| 4960 | 308159,23 | 1340258,80 |
| 1834 | 308157,17 | 1340261,93 |
| 1833 | 308157,10 | 1340262,55 |
| 1618 | 308150,45 | 1340254,24 |

| 63:28:0000000:568/чзу1 | | |
|------------------------|-----------|------------|
| Площадь: 22 кв.м | | |
| 1754 | 310236,10 | 1342912,55 |
| 4907 | 310236,69 | 1342914,09 |
| 4961 | 310227,54 | 1342928,53 |
| 1755 | 310226,50 | 1342927,89 |
| 1754 | 310236,10 | 1342912,55 |

| 63:28:0000000:559/чзу1 | | |
|------------------------|-----------|------------|
| Площадь: 470 кв.м | | |
| 4962 | 306554,38 | 1338197,71 |
| 4963 | 306538,22 | 1338176,46 |
| 1576 | 306551,07 | 1338166,35 |
| 1575 | 306569,21 | 1338186,32 |
| 4962 | 306554,38 | 1338197,71 |

| 63:28:0000000:568/чзу2 | | |
|---------------------------|-----------|------------|
| Площадь: 2951 кв.м | | |
| 63:28:0000000:568/чзу2(1) | | |
| 3633 | 314510,27 | 1335906,74 |
| 3632 | 314506,14 | 1335934,69 |
| 4964 | 314505,44 | 1335937,75 |
| 4965 | 314500,81 | 1335937,28 |
| 4966 | 314496,74 | 1335936,87 |
| 4967 | 314492,91 | 1335936,48 |
| 4968 | 314498,85 | 1335910,63 |
| 3633 | 314510,27 | 1335906,74 |
| 63:28:0000000:568/чзу2(2) | | |
| 4969 | 314489,09 | 1335953,11 |
| 4970 | 314491,26 | 1335953,62 |
| 4971 | 314495,16 | 1335954,55 |
| 4972 | 314501,25 | 1335956,00 |
| 4973 | 314498,86 | 1335966,41 |
| 1853 | 314498,76 | 1335966,85 |
| 1852 | 314495,09 | 1335974,92 |
| 1851 | 314469,74 | 1336081,62 |
| 1850 | 314451,77 | 1336159,15 |
| 1849 | 314449,96 | 1336165,43 |
| 1848 | 314445,65 | 1336178,67 |
| 1847 | 314443,11 | 1336185,00 |
| 1846 | 314430,19 | 1336210,44 |
| 1845 | 314426,12 | 1336217,31 |
| 4974 | 314428,40 | 1336195,66 |
| 4975 | 314449,90 | 1336128,13 |
| 4976 | 314486,67 | 1335963,65 |

| Номер точки | Координаты | |
|-------------|------------|------------|
| | X, м | Y, м |
| 4969 | 314489,09 | 1335953,11 |

| 63:28:0000000:575/чзу1 | | |
|------------------------|-----------|------------|
| Площадь: 110 кв.м | | |
| 2448 | 308537,98 | 1345797,54 |
| 2447 | 308536,79 | 1345799,46 |
| 2446 | 308524,59 | 1345817,54 |
| 2316 | 308519,51 | 1345825,08 |
| 4977 | 308519,50 | 1345825,08 |
| 2330 | 308517,43 | 1345828,16 |
| 2329 | 308515,22 | 1345831,44 |
| 2328 | 308506,07 | 1345844,99 |
| 2327 | 308464,65 | 1345902,41 |
| 2326 | 308464,31 | 1345902,88 |
| 4978 | 308495,59 | 1345857,21 |
| 4979 | 308521,51 | 1345820,72 |
| 4980 | 308520,70 | 1345820,14 |
| 4981 | 308524,17 | 1345815,25 |
| 4982 | 308524,99 | 1345815,82 |
| 2448 | 308537,98 | 1345797,54 |

| 63:28:0000000:576/чзу1 | | |
|---------------------------|-----------|------------|
| Площадь: 437 кв.м | | |
| 63:28:0000000:576/чзу1(1) | | |
| 3659 | 314518,12 | 1335780,72 |
| 3658 | 314518,76 | 1335788,32 |
| 3657 | 314518,78 | 1335788,64 |
| 4983 | 314518,37 | 1335788,67 |
| 4984 | 314518,04 | 1335784,42 |
| 4985 | 314507,29 | 1335785,96 |
| 4986 | 314503,27 | 1335786,54 |
| 4987 | 314498,92 | 1335787,16 |
| 4988 | 314498,65 | 1335783,37 |
| 4989 | 314517,49 | 1335781,75 |
| 4990 | 314517,41 | 1335780,78 |
| 3659 | 314518,12 | 1335780,72 |

| 63:28:0000000:576/чзу1(2) | | |
|---------------------------|-----------|------------|
| 4122 | 314510,97 | 1335430,45 |
| 4991 | 314521,57 | 1335433,39 |
| 4992 | 314522,10 | 1335432,11 |
| 4993 | 314527,65 | 1335434,40 |
| 4994 | 314527,25 | 1335435,36 |
| 4995 | 314530,23 | 1335436,59 |
| 4996 | 314528,45 | 1335440,19 |
| 4997 | 314525,72 | 1335439,06 |
| 4998 | 314525,35 | 1335439,95 |
| 4999 | 314519,81 | 1335437,65 |
| 5000 | 314520,03 | 1335437,12 |
| 5001 | 314512,14 | 1335434,93 |
| 4123 | 314509,15 | 1335433,67 |
| 4122 | 314510,97 | 1335430,45 |
| 63:28:0000000:576/чзу1(3) | | |
| 5002 | 314559,99 | 1335443,48 |
| 5003 | 314565,56 | 1335445,72 |
| 5004 | 314563,88 | 1335449,92 |
| 5005 | 314565,94 | 1335450,38 |
| 5006 | 314564,11 | 1335454,07 |
| 5007 | 314562,29 | 1335453,66 |
| 5008 | 314561,71 | 1335455,02 |
| 5009 | 314556,19 | 1335452,67 |
| 5010 | 314556,56 | 1335451,81 |
| 5011 | 314546,19 | 1335447,52 |
| 5012 | 314547,93 | 1335443,91 |
| 5013 | 314558,12 | 1335448,13 |
| 5002 | 314559,99 | 1335443,48 |
| 63:28:0000000:576/чзу1(4) | | |
| 5014 | 314474,87 | 1335784,44 |
| 5015 | 314474,95 | 1335785,40 |
| 5016 | 314479,73 | 1335784,99 |
| 5017 | 314480,15 | 1335790,98 |

| Номер точки | Координаты | |
|-------------|------------|------------|
| | X, м | Y, м |
| 5018 | 314475,45 | 1335791,38 |
| 5019 | 314475,54 | 1335792,36 |
| 5020 | 314474,58 | 1335792,44 |
| 5021 | 314474,75 | 1335794,43 |
| 5022 | 314475,75 | 1335794,35 |
| 5023 | 314476,21 | 1335800,34 |
| 5024 | 314470,23 | 1335800,79 |
| 5025 | 314469,77 | 1335794,81 |
| 5026 | 314470,77 | 1335794,73 |
| 5027 | 314470,60 | 1335792,77 |
| 5028 | 314469,56 | 1335792,86 |
| 5029 | 314469,48 | 1335791,89 |
| 5030 | 314469,28 | 1335791,91 |
| 5031 | 314461,09 | 1335800,31 |
| 3426 | 314461,10 | 1335796,03 |
| 5032 | 314461,10 | 1335794,56 |
| 5033 | 314467,46 | 1335788,05 |
| 5034 | 314469,14 | 1335787,90 |
| 5035 | 314468,89 | 1335784,94 |
| 5014 | 314474,87 | 1335784,44 |

| 63:28:0000000:596/чзу1 | | |
|---------------------------|-----------|------------|
| Площадь: 865 кв.м | | |
| 63:28:0000000:596/чзу1(1) | | |
| 267 | 305899,68 | 1334253,06 |
| 5036 | 305876,34 | 1334261,31 |
| 268 | 305876,53 | 1334260,41 |
| 267 | 305899,68 | 1334253,06 |
| 63:28:0000000:596/чзу1(2) | | |
| 5037 | 305854,47 | 1334265,68 |
| 5038 | 305858,65 | 1334269,59 |
| 5039 | 305856,58 | 1334269,52 |
| 5037 | 305854,47 | 1334265,68 |
| 63:28:0000000:596/чзу1(3) | | |
| 5040 | 305832,98 | 1334232,88 |
| 5041 | 305836,41 | 1334238,46 |
| 5042 | 305837,97 | 1334241,55 |
| 5043 | 305821,10 | 1334252,01 |
| 5044 | 305819,87 | 1334249,70 |
| 5045 | 305815,82 | 1334243,52 |
| 5040 | 305832,98 | 1334232,88 |
| 63:28:0000000:596/чзу1(4) | | |
| 266 | 305904,13 | 1334251,63 |
| 265 | 305906,52 | 1334257,58 |
| 1450 | 305906,63 | 1334257,85 |
| 1449 | 305907,08 | 1334258,97 |
| 5046 | 305879,75 | 1334270,29 |
| 5047 | 305875,87 | 1334263,55 |
| 5036 | 305876,34 | 1334261,31 |
| 267 | 305899,68 | 1334253,06 |
| 266 | 305904,13 | 1334251,63 |
| 63:28:0000000:596/чзу1(5) | | |
| 5048 | 305832,18 | 1334318,15 |
| 5049 | 305844,17 | 1334329,64 |
| 5050 | 305841,90 | 1334333,10 |
| 5051 | 305831,06 | 1334351,02 |
| 5052 | 305820,25 | 1334340,65 |
| 5053 | 305829,74 | 1334322,73 |
| 5048 | 305832,18 | 1334318,15 |

| 63:28:0000000:636/чзу1 | | |
|---------------------------|-----------|------------|
| Площадь: 681 кв.м | | |
| 63:28:0000000:636/чзу1(1) | | |
| 5054 | 305273,76 | 1333221,01 |
| 125 | 305275,88 | 1333224,91 |
| 1492 | 305278,54 | 1333229,81 |
| 5055 | 305272,77 | 1333232,79 |
| 5056 | 305264,49 | 1333237,06 |
| 5057 | 305259,71 | 1333228,27 |
| 5054 | 305273,76 | 1333221,01 |

| Номер точки | Координаты | |
|---------------------------|------------|------------|
| | X, м | Y, м |
| 63:28:0000000:636/чзу1(2) | | |
| 5058 | 305374,23 | 1332442,08 |
| 1501 | 305398,01 | 1332442,75 |
| 352 | 305397,56 | 1332443,81 |
| 351 | 305379,89 | 1332446,18 |
| 350 | 305369,77 | 1332470,16 |
| 349 | 305367,74 | 1332474,98 |
| 5059 | 305352,54 | 1332468,07 |
| 5060 | 305362,02 | 1332445,47 |
| 5061 | 305369,59 | 1332448,91 |
| 5058 | 305374,23 | 1332442,08 |

| 63:28:0000000:637/чзу1 | | |
|---------------------------|-----------|------------|
| Площадь: 508 кв.м | | |
| 63:28:0000000:637/чзу1(1) | | |
| 5062 | 305773,16 | 1334174,72 |
| 5063 | 305769,47 | 1334168,95 |
| 5064 | 305759,63 | 1334153,54 |
| 5065 | 305741,17 | 1334122,27 |
| 5066 | 305723,18 | 1334093,29 |
| 5067 | 305699,57 | 1334053,92 |
| 5068 | 305683,19 | 1334023,80 |
| 5069 | 305714,29 | 1334078,39 |
| 5070 | 305752,81 | 1334141,15 |
| 5062 | 305773,16 | 1334174,72 |
| 63:28:0000000:637/чзу1(2) | | |
| 5071 | 305780,98 | 1334187,62 |
| 5072 | 305796,20 | 1334212,73 |
| 5073 | 305794,93 | 1334210,80 |
| 5074 | 305791,78 | 1334206,46 |
| 5075 | 305788,63 | 1334202,12 |
| 5071 | 305780,98 | 1334187,62 |
| 63:28:0000000:637/чзу1(3) | | |
| 38 | 305345,52 | 1332464,88 |
| 37 | 305346,31 | 1332462,73 |
| 36 | 305354,83 | 1332442,20 |
| 5060 | 305362,02 | 1332445,47 |
| 5059 | 305352,54 | 1332468,07 |
| 38 | 305345,52 | 1332464,88 |
| 63:28:0000000:637/чзу1(4) | | |
| 5057 | 305259,71 | 1333228,27 |
| 5056 | 305264,49 | 1333237,06 |
| 5076 | 305251,50 | 1333243,77 |
| 5077 | 305247,00 | 1333235,55 |
| 5078 | 305246,73 | 1333234,98 |
| 5057 | 305259,71 | 1333228,27 |
| 63:28:0000000:637/чзу1(5) | | |
| 5079 | 305309,56 | 1333355,79 |
| 5080 | 305315,42 | 1333365,98 |
| 5081 | 305309,91 | 1333366,62 |
| 52 | 305301,80 | 1333372,67 |
| 51 | 305298,34 | 1333366,34 |
| 5082 | 305301,11 | 1333366,82 |
| 5083 | 305306,85 | 1333360,66 |
| 5079 | 305309,56 | 1333355,79 |
| 63:28:0000000:637/чзу1(6) | | |
| 5084 | 305328,79 | 1333389,21 |
| 5085 | 305331,32 | 1333393,61 |
| 62 | 305331,08 | 1333393,89 |
| 61 | 305328,87 | 1333389,86 |
| 60 | 305328,62 | 1333389,40 |
| 5084 | 305328,79 | 1333389,21 |

| 63:28:0000000:642/чзу1 | | |
|------------------------|-----------|------------|
| Площадь: 17364 кв.м | | |
| 149 | 306621,05 | 1331512,11 |
| 148 | 306619,26 | 1331519,24 |
| 147 | 306618,29 | 1331523,12 |
| 146 | 306613,52 | 1331542,21 |
| 5086 | 306589,75 | 1331582,56 |

| Номер точки | Координаты | |
|-------------|------------|------------|
| | X, м | Y, м |
| 5087 | 306590,65 | 1331583,12 |
| 5088 | 306587,49 | 1331588,22 |
| 5089 | 306586,63 | 1331587,68 |
| 5090 | 306574,93 | 1331606,33 |
| 5091 | 306575,76 | 1331606,85 |
| 5092 | 306572,60 | 1331611,95 |
| 5093 | 306571,75 | 1331611,42 |
| 5094 | 306564,71 | 1331622,70 |
| 5095 | 306565,55 | 1331623,22 |
| 5096 | 306562,39 | 1331628,32 |
| 5097 | 306561,58 | 1331627,82 |
| 5098 | 306546,58 | 1331652,84 |
| 5099 | 306539,05 | 1331661,85 |
| 5100 | 306539,52 | 1331662,14 |
| 5101 | 306536,36 | 1331667,24 |
| 5102 | 306535,55 | 1331666,74 |
| 5103 | 306526,38 | 1331682,12 |
| 5104 | 306527,27 | 1331682,68 |
| 5105 | 306524,11 | 1331687,78 |
| 5106 | 306523,27 | 1331687,26 |
| 5107 | 306515,82 | 1331699,42 |
| 5108 | 306516,68 | 1331699,96 |
| 5109 | 306513,52 | 1331705,06 |
| 5110 | 306512,67 | 1331704,53 |
| 5111 | 306502,85 | 1331720,35 |
| 5112 | 306503,70 | 1331720,88 |
| 5113 | 306500,54 | 1331725,98 |
| 5114 | 306499,62 | 1331725,41 |
| 5115 | 306495,15 | 1331732,16 |
| 5116 | 306495,92 | 1331732,64 |
| 5117 | 306492,76 | 1331737,74 |
| 5118 | 306491,83 | 1331737,16 |
| 5119 | 306489,55 | 1331740,57 |
| 5120 | 306490,31 | 1331741,05 |
| 5121 | 306487,15 | 1331746,15 |
| 5122 | 306486,35 | 1331745,65 |
| 5123 | 306468,86 | 1331775,34 |
| 5124 | 306469,77 | 1331775,91 |
| 5125 | 306466,61 | 1331781,01 |
| 5126 | 306465,72 | 1331780,46 |
| 5127 | 306447,57 | 1331808,74 |
| 5128 | 306448,38 | 1331809,24 |
| 5129 | 306445,21 | 1331814,34 |
| 5130 | 306444,38 | 1331813,83 |
| 5131 | 306434,24 | 1331830,44 |
| 5132 | 306435,10 | 1331830,97 |
| 5133 | 306431,94 | 1331836,07 |
| 5134 | 306431,13 | 1331835,57 |
| 5135 | 306429,11 | 1331838,92 |
| 5136 | 306430,00 | 1331839,47 |
| 5137 | 306426,84 | 1331844,57 |
| 5138 | 306426,03 | 1331844,07 |
| 5139 | 306419,45 | 1331855,03 |
| 5140 | 306385,49 | 1331908,72 |
| 5141 | 306386,32 | 1331909,23 |
| 5142 | 306383,16 | 1331914,33 |
| 5143 | 306382,31 | 1331913,81 |
| 5144 | 306372,37 | 1331929,94 |
| 5145 | 306373,23 | 1331930,48 |
| 5146 | 306370,07 | 1331935,57 |
| 5147 | 306369,14 | 1331935,00 |
| 5148 | 306349,96 | 1331963,93 |
| 5149 | 306350,79 | 1331964,48 |
| 5150 | 306347,48 | 1331969,48 |
| 5151 | 306346,80 | 1331969,03 |
| 5152 | 306329,20 | 1331999,48 |
| 5153 | 306330,07 | 1331999,99 |
| 5154 | 306327,07 | 1332005,18 |
| 5155 | 306326,31 | 1332004,74 |
| 5156 | 306318,41 | 1332019,86 |

| Номер точки | Координаты | |
|-------------|------------|------------|
| | X, м | Y, м |
| 5157 | 306319,44 | 1332020,50 |
| 5158 | 306316,28 | 1332025,60 |
| 5159 | 306315,48 | 1332025,10 |
| 5160 | 306309,65 | 1332034,87 |
| 5161 | 306310,55 | 1332035,43 |
| 5162 | 306307,39 | 1332040,53 |
| 5163 | 306306,58 | 1332040,03 |
| 5164 | 306302,08 | 1332047,58 |
| 5165 | 306302,98 | 1332048,13 |
| 5166 | 306299,81 | 1332053,23 |
| 5167 | 306299,02 | 1332052,74 |
| 5168 | 306297,14 | 1332055,95 |
| 5169 | 306298,05 | 1332056,51 |
| 5170 | 306294,89 | 1332061,61 |
| 5171 | 306294,05 | 1332061,09 |
| 5172 | 306272,56 | 1332096,26 |
| 5173 | 306273,43 | 1332096,80 |
| 5174 | 306270,27 | 1332101,90 |
| 5175 | 306269,44 | 1332101,39 |
| 5176 | 306260,93 | 1332115,46 |
| 5177 | 306261,81 | 1332116,01 |
| 5178 | 306258,65 | 1332121,11 |
| 5179 | 306257,83 | 1332120,60 |
| 5180 | 306254,69 | 1332125,79 |
| 5181 | 306255,57 | 1332126,33 |
| 5182 | 306252,41 | 1332131,43 |
| 5183 | 306251,59 | 1332130,92 |
| 5184 | 306235,61 | 1332157,35 |
| 5185 | 306236,48 | 1332157,89 |
| 5186 | 306233,32 | 1332162,99 |
| 5187 | 306232,50 | 1332162,48 |
| 5188 | 306215,20 | 1332191,10 |
| 5189 | 306216,08 | 1332191,65 |
| 5190 | 306212,91 | 1332196,75 |
| 5191 | 306212,09 | 1332196,24 |
| 5192 | 306208,78 | 1332201,72 |
| 5193 | 306209,66 | 1332202,26 |
| 5194 | 306206,49 | 1332207,36 |
| 5195 | 306205,69 | 1332206,86 |
| 5196 | 306191,86 | 1332230,07 |
| 5197 | 306187,37 | 1332237,70 |
| 5198 | 306188,28 | 1332238,26 |
| 5199 | 306187,79 | 1332239,06 |
| 5200 | 306187,80 | 1332239,07 |
| 205 | 306185,64 | 1332242,43 |
| 5201 | 306185,12 | 1332243,25 |
| 5202 | 306185,07 | 1332243,33 |
| 5203 | 306180,02 | 1332240,20 |
| 5204 | 306180,51 | 1332239,41 |
| 5205 | 306171,10 | 1332233,85 |
| 5206 | 306170,41 | 1332234,94 |
| 5207 | 306165,31 | 1332231,74 |
| 5208 | 306163,42 | 1332234,75 |
| 5209 | 306161,75 | 1332253,17 |
| 5210 | 306137,10 | 1332292,07 |
| 5211 | 306137,94 | 1332292,61 |
| 5212 | 306134,73 | 1332297,68 |
| 5213 | 306133,97 | 1332297,19 |
| 5214 | 306128,61 | 1332306,29 |
| 5215 | 306129,59 | 1332306,96 |
| 5216 | 306126,22 | 1332311,92 |
| 5217 | 306125,42 | 1332311,38 |
| 5218 | 306120,18 | 1332319,34 |
| 5219 | 306121,04 | 1332319,92 |
| 5220 | 306117,67 | 1332324,89 |
| 5221 | 306116,88 | 1332324,35 |
| 5222 | 306113,85 | 1332328,95 |
| 5223 | 306114,71 | 1332329,53 |
| 5224 | 306111,34 | 1332334,50 |
| 5225 | 306110,54 | 1332333,96 |

| Номер точки | Координаты | |
|-------------|------------|------------|
| | X, м | Y, м |
| 5226 | 306090,46 | 1332364,43 |
| 5227 | 306091,32 | 1332365,01 |
| 5228 | 306087,95 | 1332369,98 |
| 5229 | 306087,16 | 1332369,44 |
| 5230 | 306078,45 | 1332382,65 |
| 5231 | 306079,31 | 1332383,24 |
| 5232 | 306075,94 | 1332388,20 |
| 5233 | 306075,15 | 1332387,66 |
| 5234 | 306063,16 | 1332405,85 |
| 5235 | 306064,02 | 1332406,44 |
| 5236 | 306060,65 | 1332411,40 |
| 5237 | 306059,82 | 1332410,84 |
| 5238 | 306046,73 | 1332430,13 |
| 5239 | 306047,55 | 1332430,70 |
| 5240 | 306047,00 | 1332431,51 |
| 1416 | 306058,92 | 1332439,51 |
| 1415 | 306056,80 | 1332442,91 |
| 5241 | 306044,76 | 1332434,82 |
| 5242 | 306044,19 | 1332435,66 |
| 5243 | 306043,47 | 1332435,17 |
| 5244 | 306019,23 | 1332474,08 |
| 5245 | 306020,27 | 1332474,74 |
| 5246 | 306015,55 | 1332482,23 |
| 5247 | 306014,55 | 1332481,60 |
| 5248 | 306005,57 | 1332496,02 |
| 5249 | 306011,40 | 1332499,92 |
| 5250 | 306008,08 | 1332504,92 |
| 5251 | 306002,27 | 1332501,03 |
| 5252 | 305991,66 | 1332516,82 |
| 5253 | 305992,49 | 1332517,38 |
| 5254 | 305989,15 | 1332522,36 |
| 5255 | 305988,32 | 1332521,80 |
| 5256 | 305965,32 | 1332555,98 |
| 5257 | 305966,21 | 1332556,62 |
| 5258 | 305962,70 | 1332561,48 |
| 5259 | 305961,97 | 1332560,96 |
| 5260 | 305959,93 | 1332564,00 |
| 5261 | 305953,48 | 1332559,45 |
| 5262 | 305937,49 | 1332582,13 |
| 5263 | 305938,31 | 1332582,71 |
| 5264 | 305934,85 | 1332587,61 |
| 5265 | 305934,15 | 1332587,12 |
| 5266 | 305926,12 | 1332599,67 |
| 5267 | 305926,96 | 1332600,21 |
| 5268 | 305923,73 | 1332605,27 |
| 5269 | 305920,67 | 1332610,31 |
| 5270 | 305919,81 | 1332609,80 |
| 5271 | 305912,09 | 1332622,86 |
| 5272 | 305913,11 | 1332623,60 |
| 5273 | 305909,60 | 1332628,46 |
| 5274 | 305908,75 | 1332627,84 |
| 5275 | 305898,85 | 1332641,04 |
| 5276 | 305899,61 | 1332641,59 |
| 5277 | 305896,10 | 1332646,46 |
| 5278 | 305895,39 | 1332645,95 |
| 5279 | 305878,99 | 1332670,76 |
| 5280 | 305879,79 | 1332671,27 |
| 5281 | 305876,56 | 1332676,33 |
| 5282 | 305875,72 | 1332675,80 |
| 5283 | 305863,30 | 1332695,29 |
| 5284 | 305864,25 | 1332695,97 |
| 5285 | 305860,74 | 1332700,84 |
| 5286 | 305859,92 | 1332700,24 |
| 5287 | 305855,50 | 1332706,30 |
| 5288 | 305856,30 | 1332706,88 |
| 5289 | 305852,79 | 1332711,75 |
| 5290 | 305852,06 | 1332711,22 |
| 5291 | 305843,37 | 1332724,21 |
| 5292 | 305844,26 | 1332724,85 |
| 5293 | 305840,75 | 1332729,72 |

| Номер точки | Координаты | |
|-------------|------------|------------|
| | X, м | Y, м |
| 5294 | 305839,94 | 1332729,13 |
| 5295 | 305829,41 | 1332743,72 |
| 5296 | 305830,22 | 1332744,30 |
| 5297 | 305826,72 | 1332749,17 |
| 5298 | 305825,91 | 1332748,59 |
| 5299 | 305817,83 | 1332759,79 |
| 5300 | 305818,64 | 1332760,37 |
| 5301 | 305815,14 | 1332765,24 |
| 5302 | 305814,41 | 1332764,72 |
| 5303 | 305803,87 | 1332780,48 |
| 5304 | 305800,13 | 1332785,32 |
| 5305 | 305800,92 | 1332785,94 |
| 5306 | 305797,25 | 1332790,69 |
| 5307 | 305796,33 | 1332789,97 |
| 5308 | 305792,99 | 1332793,83 |
| 5309 | 305771,57 | 1332806,10 |
| 5310 | 305772,09 | 1332806,99 |
| 5311 | 305766,89 | 1332809,99 |
| 5312 | 305766,52 | 1332809,34 |
| 5313 | 305752,19 | 1332819,24 |
| 5314 | 305749,49 | 1332820,77 |
| 5315 | 305749,98 | 1332821,64 |
| 5316 | 305744,75 | 1332824,58 |
| 5317 | 305744,26 | 1332823,71 |
| 5318 | 305734,67 | 1332829,11 |
| 5319 | 305735,16 | 1332829,98 |
| 5320 | 305729,93 | 1332832,92 |
| 5321 | 305729,51 | 1332832,17 |
| 5322 | 305705,26 | 1332847,31 |
| 5323 | 305659,53 | 1332876,58 |
| 5324 | 305660,07 | 1332877,42 |
| 5325 | 305655,02 | 1332880,66 |
| 5326 | 305654,48 | 1332879,83 |
| 5327 | 305647,01 | 1332884,66 |
| 5328 | 305619,91 | 1332905,14 |
| 5329 | 305620,52 | 1332905,94 |
| 5330 | 305617,32 | 1332908,36 |
| 5331 | 305620,81 | 1332912,72 |
| 5332 | 305576,60 | 1332948,09 |
| 5333 | 305577,22 | 1332948,87 |
| 5334 | 305572,53 | 1332952,62 |
| 5335 | 305571,98 | 1332951,93 |
| 5336 | 305546,52 | 1332973,96 |
| 5337 | 305547,13 | 1332974,61 |
| 5338 | 305542,73 | 1332978,69 |
| 5339 | 305542,03 | 1332977,94 |
| 5340 | 305523,56 | 1332994,78 |
| 5341 | 305524,22 | 1332995,50 |
| 5342 | 305519,82 | 1332999,58 |
| 5343 | 305519,14 | 1332998,85 |
| 5344 | 305489,81 | 1333026,05 |
| 5345 | 305490,49 | 1333026,78 |
| 5346 | 305486,09 | 1333030,86 |
| 5347 | 305485,41 | 1333030,13 |
| 5348 | 305459,07 | 1333054,54 |
| 5349 | 305456,10 | 1333051,33 |
| 5350 | 305436,00 | 1333070,75 |
| 5351 | 305436,70 | 1333071,47 |
| 5352 | 305432,39 | 1333075,64 |
| 5353 | 305431,69 | 1333074,92 |
| 5354 | 305420,72 | 1333085,53 |
| 5355 | 305411,24 | 1333095,37 |
| 5356 | 305411,93 | 1333096,10 |
| 5357 | 305407,72 | 1333100,38 |
| 5358 | 305406,94 | 1333099,74 |
| 5359 | 305404,11 | 1333102,72 |
| 5360 | 305412,48 | 1333111,77 |
| 5361 | 305358,34 | 1333170,32 |
| 5362 | 305344,53 | 1333157,95 |
| 5363 | 305343,93 | 1333158,65 |

| Номер точки | Координаты | |
|-------------|------------|------------|
| | X, м | Y, м |
| 5364 | 305343,11 | 1333157,95 |
| 5365 | 305335,77 | 1333166,14 |
| 5366 | 305336,47 | 1333166,74 |
| 5367 | 305332,59 | 1333171,31 |
| 5368 | 305331,76 | 1333170,62 |
| 5369 | 305325,70 | 1333177,39 |
| 5370 | 305322,53 | 1333181,13 |
| 5371 | 305323,29 | 1333181,78 |
| 5372 | 305319,41 | 1333186,36 |
| 5373 | 305318,78 | 1333185,82 |
| 5374 | 305304,44 | 1333204,81 |
| 5375 | 305284,97 | 1333223,11 |
| 5376 | 305284,21 | 1333223,50 |
| 5377 | 305284,67 | 1333224,38 |
| 5378 | 305279,34 | 1333227,14 |
| 1494 | 305279,56 | 1333227,57 |
| 125 | 305275,88 | 1333224,91 |
| 124 | 305277,67 | 1333223,62 |
| 123 | 305281,48 | 1333220,88 |
| 122 | 305282,33 | 1333219,84 |
| 5379 | 305282,38 | 1333219,94 |
| 5380 | 305282,64 | 1333219,81 |
| 5381 | 305301,45 | 1333202,13 |
| 5382 | 305315,72 | 1333183,23 |
| 5383 | 305314,83 | 1333182,48 |
| 5384 | 305318,71 | 1333177,90 |
| 5385 | 305319,47 | 1333178,55 |
| 5386 | 305322,68 | 1333174,76 |
| 5387 | 305328,71 | 1333168,03 |
| 5388 | 305328,01 | 1333167,44 |
| 5389 | 305331,89 | 1333162,86 |
| 5390 | 305332,72 | 1333163,56 |
| 5391 | 305340,05 | 1333155,37 |
| 5392 | 305339,35 | 1333154,77 |
| 5393 | 305343,23 | 1333150,19 |
| 5394 | 305347,81 | 1333154,07 |
| 5395 | 305347,11 | 1333154,90 |
| 5396 | 305358,07 | 1333164,72 |
| 5397 | 305407,03 | 1333111,77 |
| 5398 | 305398,61 | 1333102,66 |
| 5399 | 305404,20 | 1333096,90 |
| 5400 | 305403,45 | 1333096,17 |
| 5401 | 305407,66 | 1333091,89 |
| 5402 | 305408,33 | 1333092,59 |
| 5403 | 305417,89 | 1333082,70 |
| 5404 | 305428,91 | 1333072,05 |
| 5405 | 305428,21 | 1333071,33 |
| 5406 | 305432,53 | 1333067,16 |
| 5407 | 305433,22 | 1333067,88 |
| 5408 | 305456,27 | 1333045,61 |
| 5409 | 305459,29 | 1333048,88 |
| 5410 | 305482,69 | 1333027,20 |
| 5411 | 305482,01 | 1333026,46 |
| 5412 | 305486,41 | 1333022,38 |
| 5413 | 305487,09 | 1333023,12 |
| 5414 | 305516,42 | 1332995,91 |
| 5415 | 305515,74 | 1332995,18 |
| 5416 | 305520,14 | 1332991,10 |
| 5417 | 305520,84 | 1332991,85 |
| 5418 | 305539,31 | 1332975,01 |
| 5419 | 305538,65 | 1332974,29 |
| 5420 | 305539,43 | 1332973,57 |
| 5421 | 305538,77 | 1332972,82 |
| 5422 | 305538,09 | 1332973,45 |
| 5423 | 305534,01 | 1332969,05 |
| 5424 | 305538,41 | 1332964,97 |
| 5425 | 305542,49 | 1332969,37 |
| 5426 | 305541,71 | 1332970,10 |
| 5427 | 305542,37 | 1332970,85 |
| 5428 | 305543,05 | 1332970,22 |

| Номер точки | Координаты | |
|-------------|------------|------------|
| | X, м | Y, м |
| 5429 | 305543,80 | 1332971,02 |
| 5430 | 305569,48 | 1332948,80 |
| 5431 | 305568,79 | 1332947,93 |
| 5432 | 305573,47 | 1332944,18 |
| 5433 | 305574,10 | 1332944,96 |
| 5434 | 305615,19 | 1332912,09 |
| 5435 | 305611,00 | 1332906,87 |
| 5436 | 305612,72 | 1332905,57 |
| 5437 | 305612,11 | 1332904,78 |
| 5438 | 305616,90 | 1332901,16 |
| 5439 | 305617,50 | 1332901,95 |
| 5440 | 305644,71 | 1332881,38 |
| 5441 | 305652,33 | 1332876,46 |
| 5442 | 305651,78 | 1332875,60 |
| 5443 | 305656,83 | 1332872,37 |
| 5444 | 305657,37 | 1332873,21 |
| 5445 | 305703,12 | 1332843,93 |
| 5446 | 305727,55 | 1332828,68 |
| 5447 | 305726,99 | 1332827,69 |
| 5448 | 305732,22 | 1332824,75 |
| 5449 | 305732,71 | 1332825,62 |
| 5450 | 305742,30 | 1332820,22 |
| 5451 | 305741,80 | 1332819,35 |
| 5452 | 305747,03 | 1332816,41 |
| 5453 | 305747,52 | 1332817,28 |
| 5454 | 305750,07 | 1332815,85 |
| 5455 | 305764,51 | 1332805,86 |
| 5456 | 305763,89 | 1332804,79 |
| 5457 | 305769,09 | 1332801,79 |
| 5458 | 305769,58 | 1332802,63 |
| 5459 | 305790,41 | 1332790,70 |
| 5460 | 305793,16 | 1332787,53 |
| 5461 | 305792,50 | 1332787,02 |
| 5462 | 305796,17 | 1332782,27 |
| 5463 | 305796,96 | 1332782,88 |
| 5464 | 305800,62 | 1332778,14 |
| 5465 | 305811,16 | 1332762,37 |
| 5466 | 305810,27 | 1332761,73 |
| 5467 | 305813,78 | 1332756,86 |
| 5468 | 305814,59 | 1332757,45 |
| 5469 | 305822,66 | 1332746,25 |
| 5470 | 305821,85 | 1332745,66 |
| 5471 | 305825,36 | 1332740,80 |
| 5472 | 305826,17 | 1332741,38 |
| 5473 | 305836,70 | 1332726,79 |
| 5474 | 305835,88 | 1332726,21 |
| 5475 | 305839,39 | 1332721,34 |
| 5476 | 305840,12 | 1332721,86 |
| 5477 | 305848,82 | 1332708,88 |
| 5478 | 305847,92 | 1332708,24 |
| 5479 | 305851,43 | 1332703,37 |
| 5480 | 305852,26 | 1332703,97 |
| 5481 | 305856,67 | 1332697,90 |
| 5482 | 305855,87 | 1332697,33 |
| 5483 | 305859,38 | 1332692,46 |
| 5484 | 305860,05 | 1332692,94 |
| 5485 | 305872,35 | 1332673,65 |
| 5486 | 305871,50 | 1332673,11 |
| 5487 | 305874,73 | 1332668,05 |
| 5488 | 305875,61 | 1332668,62 |
| 5489 | 305892,14 | 1332643,61 |
| 5490 | 305891,23 | 1332642,95 |
| 5491 | 305894,74 | 1332638,08 |
| 5492 | 305895,60 | 1332638,70 |
| 5493 | 305905,50 | 1332625,50 |
| 5494 | 305904,74 | 1332624,95 |
| 5495 | 305908,25 | 1332620,09 |
| 5496 | 305908,83 | 1332620,51 |
| 5497 | 305916,36 | 1332607,76 |
| 5498 | 305915,50 | 1332607,25 |

| Номер точки | Координаты | |
|-------------|------------|------------|
| | X, м | Y, м |
| 5499 | 305918,56 | 1332602,09 |
| 5500 | 305921,90 | 1332596,98 |
| 5501 | 305922,75 | 1332597,52 |
| 5502 | 305930,87 | 1332584,81 |
| 5503 | 305929,95 | 1332584,15 |
| 5504 | 305933,41 | 1332579,25 |
| 5505 | 305934,22 | 1332579,83 |
| 5506 | 305952,52 | 1332553,88 |
| 5507 | 305957,84 | 1332557,97 |
| 5508 | 305961,35 | 1332553,11 |
| 5509 | 305962,08 | 1332553,64 |
| 5510 | 305985,00 | 1332519,57 |
| 5511 | 305984,17 | 1332519,01 |
| 5512 | 305987,51 | 1332514,03 |
| 5513 | 305988,34 | 1332514,59 |
| 5514 | 305998,91 | 1332498,86 |
| 5515 | 305998,12 | 1332498,35 |
| 5516 | 306001,37 | 1332493,31 |
| 5517 | 306002,20 | 1332493,85 |
| 5518 | 306011,36 | 1332479,58 |
| 5519 | 306010,47 | 1332479,03 |
| 5520 | 306010,90 | 1332478,35 |
| 337 | 306000,31 | 1332472,65 |
| 336 | 306001,55 | 1332470,81 |
| 1500 | 306002,92 | 1332468,77 |
| 1499 | 306003,74 | 1332467,46 |
| 5521 | 306014,32 | 1332472,94 |
| 5522 | 306015,20 | 1332471,53 |
| 5523 | 306016,05 | 1332472,07 |
| 5524 | 306040,16 | 1332432,93 |
| 5525 | 306039,22 | 1332432,29 |
| 5526 | 306039,77 | 1332431,48 |
| 5527 | 306037,31 | 1332429,82 |
| 5528 | 306036,98 | 1332430,32 |
| 5529 | 306032,01 | 1332426,95 |
| 5530 | 306035,38 | 1332421,99 |
| 5531 | 306040,35 | 1332425,35 |
| 5532 | 306039,56 | 1332426,51 |
| 5533 | 306042,02 | 1332428,17 |
| 5534 | 306042,59 | 1332427,33 |
| 5535 | 306043,42 | 1332427,89 |
| 5536 | 306056,51 | 1332408,59 |
| 5537 | 306055,69 | 1332408,03 |
| 5538 | 306059,05 | 1332403,07 |
| 5539 | 306059,85 | 1332403,61 |
| 5540 | 306071,84 | 1332385,42 |
| 5541 | 306070,98 | 1332384,83 |
| 5542 | 306074,35 | 1332379,87 |
| 5543 | 306075,14 | 1332380,41 |
| 5544 | 306083,85 | 1332367,19 |
| 5545 | 306082,99 | 1332366,61 |
| 5546 | 306086,36 | 1332361,64 |
| 5547 | 306087,15 | 1332362,18 |
| 5548 | 306107,23 | 1332331,71 |
| 5549 | 306106,37 | 1332331,13 |
| 5550 | 306109,74 | 1332326,17 |
| 5551 | 306110,53 | 1332326,70 |
| 5552 | 306113,57 | 1332322,10 |
| 5553 | 306112,71 | 1332321,52 |
| 5554 | 306113,25 | 1332320,73 |
| 5555 | 306110,74 | 1332319,08 |
| 5556 | 306110,16 | 1332319,94 |
| 5557 | 306105,19 | 1332316,57 |
| 5558 | 306108,56 | 1332311,60 |
| 5559 | 306113,53 | 1332314,97 |
| 5560 | 306112,99 | 1332315,77 |
| 5561 | 306115,49 | 1332317,42 |
| 5562 | 306116,07 | 1332316,56 |
| 5563 | 306116,87 | 1332317,09 |
| 5564 | 306122,11 | 1332309,14 |

| Номер точки | Координаты | |
|-------------|------------|------------|
| | X, м | Y, м |
| 5565 | 306121,25 | 1332308,55 |
| 5566 | 306124,62 | 1332303,59 |
| 5567 | 306125,29 | 1332304,04 |
| 5568 | 306130,59 | 1332295,05 |
| 5569 | 306129,66 | 1332294,47 |
| 5570 | 306132,87 | 1332289,40 |
| 5571 | 306133,72 | 1332289,93 |
| 5572 | 306157,86 | 1332251,77 |
| 5573 | 306159,53 | 1332233,43 |
| 5574 | 306161,92 | 1332229,62 |
| 5575 | 306161,07 | 1332229,09 |
| 5576 | 306164,25 | 1332224,00 |
| 5577 | 306165,10 | 1332224,53 |
| 5578 | 306188,38 | 1332187,38 |
| 5579 | 306187,52 | 1332186,84 |
| 5580 | 306190,73 | 1332181,77 |
| 5581 | 306191,54 | 1332182,28 |
| 5582 | 306211,63 | 1332149,70 |
| 5583 | 306210,75 | 1332149,15 |
| 5584 | 306213,96 | 1332144,08 |
| 5585 | 306214,80 | 1332144,60 |
| 5586 | 306229,48 | 1332121,22 |
| 5587 | 306228,63 | 1332120,68 |
| 5588 | 306231,83 | 1332115,61 |
| 5589 | 306232,67 | 1332116,13 |
| 5590 | 306236,02 | 1332110,80 |
| 5591 | 306235,17 | 1332110,26 |
| 5592 | 306238,37 | 1332105,19 |
| 5593 | 306239,44 | 1332105,87 |
| 5594 | 306250,16 | 1332091,93 |
| 5595 | 306249,60 | 1332091,60 |
| 5596 | 306252,71 | 1332086,46 |
| 5597 | 306253,51 | 1332086,95 |
| 5598 | 306267,33 | 1332063,07 |
| 5599 | 306266,43 | 1332062,53 |
| 5600 | 306269,53 | 1332057,39 |
| 5601 | 306270,39 | 1332057,91 |
| 5602 | 306280,33 | 1332041,59 |
| 5603 | 306279,48 | 1332041,07 |
| 5604 | 306282,58 | 1332035,94 |
| 5605 | 306283,47 | 1332036,48 |
| 5606 | 306297,30 | 1332014,27 |
| 5607 | 306296,48 | 1332013,78 |
| 5608 | 306299,58 | 1332008,64 |
| 5609 | 306300,39 | 1332009,13 |
| 5610 | 306309,05 | 1331994,14 |
| 5611 | 306308,15 | 1331993,59 |
| 5612 | 306311,25 | 1331988,46 |
| 5613 | 306312,09 | 1331988,97 |
| 5614 | 306327,79 | 1331962,79 |
| 5615 | 306326,92 | 1331962,27 |
| 5616 | 306330,02 | 1331957,14 |
| 5617 | 306330,86 | 1331957,64 |
| 5618 | 306333,10 | 1331953,89 |
| 5619 | 306332,23 | 1331953,36 |
| 5620 | 306335,33 | 1331948,23 |
| 5621 | 306336,17 | 1331948,73 |
| 5622 | 306340,26 | 1331941,86 |
| 5623 | 306339,39 | 1331941,33 |
| 5624 | 306342,49 | 1331936,20 |
| 5625 | 306343,38 | 1331936,74 |
| 5626 | 306354,76 | 1331918,56 |
| 5627 | 306353,94 | 1331918,07 |
| 5628 | 306357,04 | 1331912,93 |
| 5629 | 306357,85 | 1331913,42 |
| 5630 | 306361,08 | 1331907,82 |
| 5631 | 306360,18 | 1331907,28 |
| 5632 | 306363,28 | 1331902,14 |
| 5633 | 306364,14 | 1331902,66 |
| 5634 | 306383,11 | 1331871,27 |

| Номер точки | Координаты | |
|-------------|------------|------------|
| | X, м | Y, м |
| 5635 | 306382,25 | 1331870,76 |
| 5636 | 306385,35 | 1331865,62 |
| 5637 | 306386,29 | 1331866,18 |
| 5638 | 306403,42 | 1331839,67 |
| 5639 | 306402,54 | 1331839,08 |
| 5640 | 306405,90 | 1331834,10 |
| 5641 | 306406,73 | 1331834,66 |
| 5642 | 306426,89 | 1331804,82 |
| 5643 | 306426,18 | 1331804,36 |
| 5644 | 306429,41 | 1331799,31 |
| 5645 | 306430,00 | 1331799,68 |
| 5646 | 306445,58 | 1331770,70 |
| 5647 | 306446,70 | 1331768,02 |
| 5648 | 306445,78 | 1331767,63 |
| 5649 | 306448,10 | 1331762,10 |
| 5650 | 306449,02 | 1331762,49 |
| 5651 | 306450,29 | 1331759,46 |
| 5652 | 306459,40 | 1331746,71 |
| 5653 | 306458,62 | 1331746,18 |
| 5654 | 306462,02 | 1331741,23 |
| 5655 | 306462,84 | 1331741,80 |
| 5656 | 306478,69 | 1331718,76 |
| 5657 | 306478,00 | 1331718,35 |
| 5658 | 306481,08 | 1331713,20 |
| 5659 | 306481,93 | 1331713,71 |
| 5660 | 306500,26 | 1331683,01 |
| 5661 | 306499,33 | 1331682,41 |
| 5662 | 306502,59 | 1331677,37 |
| 5663 | 306503,46 | 1331677,93 |
| 5664 | 306516,25 | 1331658,69 |
| 5665 | 306515,44 | 1331658,17 |
| 5666 | 306518,70 | 1331653,13 |
| 5667 | 306519,47 | 1331653,63 |
| 5668 | 306525,69 | 1331643,42 |
| 5669 | 306524,79 | 1331642,83 |
| 5670 | 306529,78 | 1331635,10 |
| 5671 | 306530,62 | 1331635,64 |
| 5672 | 306547,65 | 1331609,33 |
| 5673 | 306546,81 | 1331608,79 |
| 5674 | 306550,07 | 1331603,75 |
| 5675 | 306551,28 | 1331604,54 |
| 5676 | 306557,60 | 1331597,53 |
| 5677 | 306575,41 | 1331567,76 |
| 5678 | 306574,60 | 1331567,29 |
| 5679 | 306577,58 | 1331562,08 |
| 5680 | 306578,44 | 1331562,58 |
| 5681 | 306590,05 | 1331542,33 |
| 5682 | 306595,23 | 1331530,48 |
| 5683 | 306597,40 | 1331525,52 |
| 5684 | 306599,71 | 1331514,21 |
| 5685 | 306599,93 | 1331502,12 |
| 5686 | 306598,98 | 1331502,11 |
| 5687 | 306599,03 | 1331496,11 |
| 5688 | 306600,03 | 1331496,12 |
| 5689 | 306600,07 | 1331494,08 |
| 5690 | 306595,59 | 1331482,64 |
| 5691 | 306587,06 | 1331467,10 |
| 5692 | 306566,61 | 1331428,50 |
| 5693 | 306559,77 | 1331416,57 |
| 5694 | 306520,52 | 1331342,03 |
| 5695 | 306519,54 | 1331342,49 |
| 5696 | 306516,95 | 1331337,08 |
| 5697 | 306517,96 | 1331336,60 |
| 5698 | 306510,33 | 1331324,73 |
| 5699 | 306509,18 | 1331325,28 |
| 5700 | 306506,59 | 1331319,86 |
| 5701 | 306507,49 | 1331319,43 |
| 5702 | 306484,54 | 1331270,30 |
| 5703 | 306482,88 | 1331267,51 |
| 5704 | 306477,22 | 1331260,20 |

| Номер точки | Координаты | |
|-------------|------------|------------|
| | X, м | Y, м |
| 5705 | 306452,01 | 1331245,56 |
| 5706 | 306451,45 | 1331246,47 |
| 5707 | 306446,36 | 1331243,30 |
| 5708 | 306446,88 | 1331242,45 |
| 5709 | 306442,14 | 1331239,44 |
| 5710 | 306440,82 | 1331238,60 |
| 5711 | 306440,24 | 1331239,46 |
| 5712 | 306435,26 | 1331236,12 |
| 5713 | 306435,62 | 1331235,57 |
| 5714 | 306395,80 | 1331228,70 |
| 5715 | 306368,76 | 1331226,83 |
| 5716 | 306369,27 | 1331219,03 |
| 5717 | 306356,82 | 1331218,46 |
| 5718 | 306356,84 | 1331219,21 |
| 5719 | 306350,84 | 1331219,36 |
| 5720 | 306350,82 | 1331218,36 |
| 5721 | 306330,38 | 1331218,69 |
| 5722 | 306323,65 | 1331219,37 |
| 5723 | 306307,04 | 1331219,81 |
| 5724 | 306307,09 | 1331220,78 |
| 5725 | 306296,10 | 1331221,31 |
| 5726 | 306295,81 | 1331215,32 |
| 5727 | 306306,80 | 1331214,79 |
| 5728 | 306306,85 | 1331215,82 |
| 5729 | 306323,29 | 1331215,38 |
| 5730 | 306330,25 | 1331214,69 |
| 5731 | 306350,72 | 1331214,36 |
| 5732 | 306350,69 | 1331213,36 |
| 5733 | 306356,69 | 1331213,22 |
| 5734 | 306356,72 | 1331214,45 |
| 5735 | 306373,53 | 1331215,23 |
| 5736 | 306373,01 | 1331223,11 |
| 5737 | 306396,28 | 1331224,73 |
| 5738 | 306437,73 | 1331231,88 |
| 5739 | 306437,99 | 1331232,04 |
| 5740 | 306438,59 | 1331231,14 |
| 5741 | 306439,44 | 1331231,70 |
| 5742 | 306444,32 | 1331224,47 |
| 5743 | 306464,14 | 1331228,56 |
| 5744 | 306469,64 | 1331232,31 |
| 5745 | 306470,19 | 1331231,48 |
| 5746 | 306475,18 | 1331234,81 |
| 5747 | 306474,25 | 1331236,20 |
| 5748 | 306478,55 | 1331240,78 |
| 5749 | 306484,92 | 1331248,57 |
| 5750 | 306488,86 | 1331245,30 |
| 5751 | 306514,27 | 1331281,12 |
| 5752 | 306526,41 | 1331298,12 |
| 5753 | 306544,92 | 1331330,92 |
| 5754 | 306536,72 | 1331335,49 |
| 5755 | 306550,36 | 1331359,95 |
| 5756 | 306551,23 | 1331359,46 |
| 5757 | 306554,20 | 1331364,67 |
| 5758 | 306553,28 | 1331365,19 |
| 5759 | 306569,77 | 1331394,82 |
| 5760 | 306570,64 | 1331394,32 |
| 5761 | 306573,61 | 1331399,54 |
| 5762 | 306573,04 | 1331399,86 |
| 5763 | 306587,36 | 1331419,21 |
| 5764 | 306588,16 | 1331418,61 |
| 5765 | 306591,77 | 1331423,40 |
| 5766 | 306590,69 | 1331424,22 |
| 5767 | 306597,11 | 1331435,16 |
| 5768 | 306608,83 | 1331455,11 |
| 5769 | 306612,32 | 1331466,10 |
| 5770 | 306620,32 | 1331496,73 |
| 149 | 306621,05 | 1331512,11 |
| 5771 | 306182,62 | 1332236,01 |
| 5772 | 306173,24 | 1332230,47 |

| Номер точки | Координаты | |
|-------------|------------|------------|
| | X, м | Y, м |
| 5773 | 306173,62 | 1332229,86 |
| 5774 | 306168,49 | 1332226,66 |
| 5775 | 306191,76 | 1332189,52 |
| 5776 | 306192,59 | 1332190,05 |
| 5777 | 306195,80 | 1332184,98 |
| 5778 | 306194,92 | 1332184,42 |
| 5779 | 306215,01 | 1332151,84 |
| 5780 | 306215,82 | 1332152,35 |
| 5781 | 306219,03 | 1332147,28 |
| 5782 | 306218,18 | 1332146,74 |
| 5783 | 306232,86 | 1332123,35 |
| 5784 | 306233,70 | 1332123,88 |
| 5785 | 306236,90 | 1332118,81 |
| 5786 | 306236,05 | 1332118,27 |
| 5787 | 306239,40 | 1332112,94 |
| 5788 | 306240,24 | 1332113,47 |
| 5789 | 306243,44 | 1332108,40 |
| 5790 | 306242,84 | 1332108,01 |
| 5791 | 306253,60 | 1332094,01 |
| 5792 | 306254,74 | 1332094,70 |
| 5793 | 306257,84 | 1332089,56 |
| 5794 | 306256,94 | 1332089,02 |
| 5795 | 306270,76 | 1332065,14 |
| 5796 | 306271,56 | 1332065,63 |
| 5797 | 306274,67 | 1332060,49 |
| 5798 | 306273,82 | 1332059,98 |
| 5799 | 306283,75 | 1332043,65 |
| 5800 | 306284,61 | 1332044,18 |
| 5801 | 306287,72 | 1332039,04 |
| 5802 | 306286,89 | 1332038,54 |
| 5803 | 306300,73 | 1332016,34 |
| 5804 | 306301,62 | 1332016,88 |
| 5805 | 306304,72 | 1332011,74 |
| 5806 | 306303,81 | 1332011,20 |
| 5807 | 306312,47 | 1331996,21 |
| 5808 | 306313,28 | 1331996,69 |
| 5809 | 306316,38 | 1331991,56 |
| 5810 | 306315,52 | 1331991,04 |
| 5811 | 306331,21 | 1331964,86 |
| 5812 | 306332,06 | 1331965,37 |
| 5813 | 306335,16 | 1331960,24 |
| 5814 | 306334,29 | 1331959,71 |
| 5815 | 306336,52 | 1331955,96 |
| 5816 | 306337,36 | 1331956,47 |
| 5817 | 306340,46 | 1331951,33 |
| 5818 | 306339,59 | 1331950,80 |
| 5819 | 306343,68 | 1331943,93 |
| 5820 | 306344,52 | 1331944,43 |
| 5821 | 306347,62 | 1331939,30 |
| 5822 | 306346,81 | 1331938,81 |
| 5823 | 306358,18 | 1331920,63 |
| 5824 | 306359,08 | 1331921,17 |
| 5825 | 306362,18 | 1331916,04 |
| 5826 | 306361,27 | 1331915,49 |
| 5827 | 306364,51 | 1331909,89 |
| 5828 | 306365,31 | 1331910,38 |
| 5829 | 306368,42 | 1331905,24 |
| 5830 | 306367,56 | 1331904,73 |
| 5831 | 306386,53 | 1331873,34 |
| 5832 | 306387,39 | 1331873,86 |
| 5833 | 306390,49 | 1331868,72 |
| 5834 | 306389,71 | 1331868,25 |
| 5835 | 306406,74 | 1331841,91 |
| 5836 | 306407,51 | 1331842,43 |
| 5837 | 306410,87 | 1331837,46 |
| 5838 | 306410,04 | 1331836,90 |
| 5839 | 306430,26 | 1331806,98 |
| 5840 | 306431,23 | 1331807,60 |
| 5841 | 306434,46 | 1331802,55 |
| 5842 | 306433,37 | 1331801,85 |

| Номер точки | Координаты | |
|-------------|------------|------------|
| | X, м | Y, м |
| 5843 | 306449,20 | 1331772,42 |
| 5844 | 306450,39 | 1331769,56 |
| 5845 | 306451,32 | 1331769,95 |
| 5846 | 306453,64 | 1331764,42 |
| 5847 | 306452,71 | 1331764,03 |
| 5848 | 306453,81 | 1331761,42 |
| 5849 | 306462,69 | 1331748,98 |
| 5850 | 306463,56 | 1331749,57 |
| 5851 | 306466,96 | 1331744,63 |
| 5852 | 306466,14 | 1331744,06 |
| 5853 | 306482,13 | 1331720,81 |
| 5854 | 306483,15 | 1331721,42 |
| 5855 | 306486,23 | 1331716,27 |
| 5856 | 306485,37 | 1331715,76 |
| 5857 | 306503,62 | 1331685,19 |
| 5858 | 306504,37 | 1331685,67 |
| 5859 | 306507,63 | 1331680,63 |
| 5860 | 306506,82 | 1331680,11 |
| 5861 | 306519,61 | 1331660,86 |
| 5862 | 306520,48 | 1331661,43 |
| 5863 | 306523,74 | 1331656,39 |
| 5864 | 306522,83 | 1331655,80 |
| 5865 | 306529,05 | 1331645,59 |
| 5866 | 306529,83 | 1331646,09 |
| 5867 | 306534,82 | 1331638,36 |
| 5868 | 306533,98 | 1331637,81 |
| 5869 | 306551,00 | 1331611,50 |
| 5870 | 306551,84 | 1331612,05 |
| 5871 | 306555,10 | 1331607,01 |
| 5872 | 306554,68 | 1331606,74 |
| 5873 | 306560,83 | 1331599,92 |
| 5874 | 306578,88 | 1331569,75 |
| 5875 | 306579,80 | 1331570,27 |
| 5876 | 306582,78 | 1331565,07 |
| 5877 | 306581,92 | 1331564,57 |
| 5878 | 306593,63 | 1331544,13 |
| 5879 | 306598,90 | 1331532,09 |
| 5880 | 306601,24 | 1331526,73 |
| 5881 | 306603,70 | 1331514,65 |
| 5882 | 306603,93 | 1331502,16 |
| 5883 | 306604,98 | 1331502,16 |
| 5884 | 306605,03 | 1331496,16 |
| 5885 | 306604,03 | 1331496,16 |
| 5886 | 306604,08 | 1331493,20 |
| 5887 | 306599,23 | 1331480,94 |
| 5888 | 306590,63 | 1331465,29 |
| 5889 | 306570,11 | 1331426,57 |
| 5890 | 306563,27 | 1331414,64 |
| 5891 | 306524,13 | 1331340,30 |
| 5892 | 306524,95 | 1331339,91 |
| 5893 | 306522,36 | 1331334,49 |
| 5894 | 306521,60 | 1331334,85 |
| 5895 | 306513,97 | 1331322,99 |
| 5896 | 306514,59 | 1331322,69 |
| 5897 | 306512,00 | 1331317,28 |
| 5898 | 306511,10 | 1331317,71 |
| 5899 | 306488,00 | 1331268,27 |
| 5900 | 306486,20 | 1331265,26 |
| 5901 | 306479,96 | 1331257,16 |
| 5902 | 306454,13 | 1331242,17 |
| 5903 | 306454,62 | 1331241,37 |
| 5904 | 306449,52 | 1331238,20 |
| 5905 | 306449,00 | 1331239,05 |
| 5906 | 306444,28 | 1331236,06 |
| 5907 | 306443,04 | 1331235,27 |
| 5908 | 306443,58 | 1331234,47 |
| 5909 | 306442,76 | 1331233,92 |
| 5910 | 306446,13 | 1331228,93 |
| 5911 | 306462,55 | 1331232,31 |
| 5912 | 306467,41 | 1331235,63 |

| Номер точки | Координаты | |
|-------------|------------|------------|
| | X, м | Y, м |
| 5913 | 306466,86 | 1331236,46 |
| 5914 | 306471,84 | 1331239,80 |
| 5915 | 306471,97 | 1331239,61 |
| 5916 | 306475,54 | 1331243,41 |
| 5917 | 306484,37 | 1331254,22 |
| 5918 | 306488,10 | 1331251,13 |
| 5919 | 306511,02 | 1331283,46 |
| 5920 | 306523,09 | 1331300,27 |
| 5921 | 306539,48 | 1331329,37 |
| 5922 | 306531,28 | 1331333,94 |
| 5923 | 306546,88 | 1331361,93 |
| 5924 | 306546,01 | 1331362,42 |
| 5925 | 306548,98 | 1331367,64 |
| 5926 | 306549,80 | 1331367,17 |
| 5927 | 306566,29 | 1331396,80 |
| 5928 | 306565,42 | 1331397,29 |
| 5929 | 306568,39 | 1331402,51 |
| 5930 | 306569,54 | 1331401,85 |
| 5931 | 306584,17 | 1331421,62 |
| 5932 | 306583,37 | 1331422,22 |
| 5933 | 306586,98 | 1331427,02 |
| 5934 | 306587,47 | 1331426,65 |
| 5935 | 306593,66 | 1331437,19 |
| 5936 | 306605,16 | 1331456,75 |
| 5937 | 306608,48 | 1331467,21 |
| 5938 | 306616,35 | 1331497,34 |
| 5939 | 306617,50 | 1331526,24 |
| 5940 | 306617,29 | 1331526,11 |
| 5941 | 306614,13 | 1331531,21 |
| 5942 | 306615,04 | 1331531,77 |
| 5943 | 306613,35 | 1331534,64 |
| 5944 | 306612,56 | 1331534,14 |
| 5945 | 306609,39 | 1331539,24 |
| 5946 | 306610,30 | 1331539,81 |
| 5947 | 306586,35 | 1331580,45 |
| 5948 | 306585,56 | 1331579,96 |
| 5949 | 306582,39 | 1331585,05 |
| 5950 | 306583,23 | 1331585,57 |
| 5951 | 306571,53 | 1331604,22 |
| 5952 | 306570,66 | 1331603,69 |
| 5953 | 306567,50 | 1331608,79 |
| 5954 | 306568,35 | 1331609,31 |
| 5955 | 306561,31 | 1331620,59 |
| 5956 | 306560,46 | 1331620,06 |
| 5957 | 306557,29 | 1331625,16 |
| 5958 | 306558,18 | 1331625,71 |
| 5959 | 306543,31 | 1331650,52 |
| 5960 | 306535,62 | 1331659,72 |
| 5961 | 306534,42 | 1331658,97 |
| 5962 | 306531,26 | 1331664,07 |
| 5963 | 306532,15 | 1331664,63 |
| 5964 | 306522,98 | 1331680,02 |
| 5965 | 306522,17 | 1331679,52 |
| 5966 | 306519,01 | 1331684,62 |
| 5967 | 306519,88 | 1331685,15 |
| 5968 | 306512,42 | 1331697,32 |
| 5969 | 306511,58 | 1331696,80 |
| 5970 | 306508,42 | 1331701,90 |
| 5971 | 306509,27 | 1331702,42 |
| 5972 | 306499,46 | 1331718,25 |
| 5973 | 306498,60 | 1331717,72 |
| 5974 | 306495,44 | 1331722,82 |
| 5975 | 306496,22 | 1331723,30 |
| 5976 | 306491,75 | 1331730,05 |
| 5977 | 306490,82 | 1331729,48 |
| 5978 | 306487,66 | 1331734,58 |
| 5979 | 306488,43 | 1331735,05 |
| 5980 | 306486,15 | 1331738,47 |
| 5981 | 306485,21 | 1331737,88 |
| 5982 | 306482,05 | 1331742,98 |

| Номер точки | Координаты | |
|-------------|------------|------------|
| | X, м | Y, м |
| 5983 | 306482,95 | 1331743,55 |
| 5984 | 306465,46 | 1331773,24 |
| 5985 | 306464,67 | 1331772,75 |
| 5986 | 306461,51 | 1331777,84 |
| 5987 | 306462,32 | 1331778,35 |
| 5988 | 306444,17 | 1331806,64 |
| 5989 | 306443,28 | 1331806,08 |
| 5990 | 306440,11 | 1331811,18 |
| 5991 | 306440,98 | 1331811,72 |
| 5992 | 306430,84 | 1331828,33 |
| 5993 | 306430,00 | 1331827,81 |
| 5994 | 306426,84 | 1331832,91 |
| 5995 | 306427,73 | 1331833,46 |
| 5996 | 306425,71 | 1331836,81 |
| 5997 | 306424,90 | 1331836,31 |
| 5998 | 306421,74 | 1331841,41 |
| 5999 | 306422,63 | 1331841,96 |
| 6000 | 306416,04 | 1331852,93 |
| 6001 | 306382,09 | 1331906,61 |
| 6002 | 306381,22 | 1331906,07 |
| 6003 | 306378,06 | 1331911,17 |
| 6004 | 306378,91 | 1331911,70 |
| 6005 | 306368,97 | 1331927,84 |
| 6006 | 306368,13 | 1331927,31 |
| 6007 | 306364,97 | 1331932,41 |
| 6008 | 306365,74 | 1331932,89 |
| 6009 | 306346,63 | 1331961,71 |
| 6010 | 306345,79 | 1331961,16 |
| 6011 | 306342,48 | 1331966,16 |
| 6012 | 306343,46 | 1331966,81 |
| 6013 | 306325,74 | 1331997,48 |
| 6014 | 306324,88 | 1331996,98 |
| 6015 | 306321,87 | 1332002,18 |
| 6016 | 306322,85 | 1332002,74 |
| 6017 | 306315,00 | 1332017,75 |
| 6018 | 306314,34 | 1332017,34 |
| 6019 | 306311,18 | 1332022,44 |
| 6020 | 306312,08 | 1332022,99 |
| 6021 | 306306,25 | 1332032,76 |
| 6022 | 306305,45 | 1332032,27 |
| 6023 | 306302,29 | 1332037,36 |
| 6024 | 306303,18 | 1332037,92 |
| 6025 | 306298,68 | 1332045,47 |
| 6026 | 306297,88 | 1332044,97 |
| 6027 | 306294,72 | 1332050,07 |
| 6028 | 306295,62 | 1332050,63 |
| 6029 | 306293,74 | 1332053,84 |
| 6030 | 306292,95 | 1332053,35 |
| 6031 | 306289,79 | 1332058,45 |
| 6032 | 306290,65 | 1332058,99 |
| 6033 | 306269,16 | 1332094,15 |
| 6034 | 306268,33 | 1332093,64 |
| 6035 | 306265,17 | 1332098,74 |
| 6036 | 306266,04 | 1332099,28 |
| 6037 | 306257,53 | 1332113,35 |
| 6038 | 306256,71 | 1332112,84 |
| 6039 | 306253,55 | 1332117,94 |
| 6040 | 306254,43 | 1332118,49 |
| 6041 | 306251,29 | 1332123,68 |
| 6042 | 306250,47 | 1332123,17 |
| 6043 | 306247,31 | 1332128,27 |
| 6044 | 306248,19 | 1332128,81 |
| 6045 | 306232,21 | 1332155,24 |
| 6046 | 306231,38 | 1332154,73 |
| 6047 | 306228,22 | 1332159,83 |
| 6048 | 306229,10 | 1332160,38 |
| 6049 | 306211,80 | 1332188,99 |
| 6050 | 306210,98 | 1332188,48 |
| 6051 | 306207,81 | 1332193,58 |
| 6052 | 306208,69 | 1332194,13 |

| Номер точки | Координаты | |
|-------------|------------|------------|
| | X, м | Y, м |
| 6053 | 306205,38 | 1332199,61 |
| 6054 | 306204,56 | 1332199,10 |
| 6055 | 306201,40 | 1332204,20 |
| 6056 | 306202,29 | 1332204,75 |
| 6057 | 306188,46 | 1332227,96 |
| 6058 | 306183,96 | 1332235,59 |
| 6059 | 306183,18 | 1332235,10 |
| 5771 | 306182,62 | 1332236,01 |

| 63:28:0000000:644/чзу1 | | |
|---------------------------|-----------|------------|
| Площадь: 917 кв.м | | |
| 63:28:0000000:644/чзу1(1) | | |
| 6060 | 312477,48 | 1344963,96 |
| 6061 | 312481,06 | 1344983,63 |
| 1783 | 312457,89 | 1344987,94 |
| 1782 | 312458,63 | 1344977,58 |
| 1781 | 312457,03 | 1344967,76 |
| 6060 | 312477,48 | 1344963,96 |
| 63:28:0000000:644/чзу1(2) | | |
| 1679 | 310619,53 | 1342505,73 |
| 1685 | 310609,08 | 1342522,57 |
| 1684 | 310580,17 | 1342522,71 |
| 1680 | 310590,61 | 1342505,87 |
| 1679 | 310619,53 | 1342505,73 |

| 63:28:0000000:65/чзу1 | | |
|--------------------------|-----------|------------|
| Площадь: 4187 кв.м | | |
| 63:28:0000000:65/чзу1(1) | | |
| 6062 | 315572,21 | 1336751,93 |
| 6063 | 315577,20 | 1336756,84 |
| 6064 | 315573,51 | 1336761,02 |
| 6065 | 315574,24 | 1336761,68 |
| 6066 | 315573,61 | 1336762,38 |
| 6067 | 315575,11 | 1336763,71 |
| 6068 | 315575,78 | 1336762,96 |
| 6069 | 315580,24 | 1336766,98 |
| 6070 | 315576,22 | 1336771,44 |
| 6071 | 315571,77 | 1336767,42 |
| 6072 | 315572,43 | 1336766,68 |
| 6073 | 315570,94 | 1336765,36 |
| 6074 | 315570,23 | 1336766,14 |
| 6075 | 315569,54 | 1336765,52 |
| 6076 | 315527,92 | 1336812,61 |
| 6077 | 315482,06 | 1336832,54 |
| 6078 | 315480,43 | 1336828,89 |
| 6079 | 315525,51 | 1336809,29 |
| 6080 | 315566,56 | 1336762,84 |
| 6081 | 315563,54 | 1336760,12 |
| 6082 | 315567,56 | 1336755,66 |
| 6083 | 315568,31 | 1336756,34 |
| 6062 | 315572,21 | 1336751,93 |
| 63:28:0000000:65/чзу1(2) | | |
| 1842 | 314379,89 | 1336376,92 |
| 1841 | 314392,35 | 1336377,84 |
| 6084 | 314391,93 | 1336382,41 |
| 6085 | 314386,45 | 1336442,15 |
| 6086 | 314378,73 | 1336441,45 |
| 6087 | 314376,08 | 1336470,34 |
| 1505 | 314342,51 | 1336480,18 |
| 1504 | 314337,29 | 1336458,60 |
| 1503 | 314336,98 | 1336456,28 |
| 6088 | 314353,21 | 1336451,52 |
| 6089 | 314354,34 | 1336439,21 |
| 6090 | 314346,62 | 1336438,50 |
| 6091 | 314352,10 | 1336378,75 |
| 6092 | 314379,49 | 1336381,26 |
| 1842 | 314379,89 | 1336376,92 |

| Номер точки | Координаты | |
|--------------------------|------------|------------|
| | X, м | Y, м |
| 63:28:0000000:65/чзу2 | | |
| Площадь: 627 кв.м | | |
| 63:28:0000000:65/чзу2(1) | | |
| 4716 | 315439,94 | 1336739,26 |
| 6093 | 315479,15 | 1336829,45 |
| 6078 | 315480,43 | 1336828,89 |
| 6077 | 315482,06 | 1336832,54 |
| 6094 | 315477,08 | 1336834,71 |
| 4718 | 315437,43 | 1336743,52 |
| 4717 | 315438,57 | 1336741,58 |
| 4716 | 315439,94 | 1336739,26 |
| 63:28:0000000:65/чзу2(2) | | |
| 6095 | 315592,45 | 1336729,02 |
| 6096 | 315598,24 | 1336733,03 |
| 6097 | 315586,12 | 1336746,74 |
| 6063 | 315577,20 | 1336756,84 |
| 6062 | 315572,21 | 1336751,93 |
| 6095 | 315592,45 | 1336729,02 |

| 63:28:0000000:657/чзу1 | | |
|---------------------------|-----------|------------|
| Площадь: 2002 кв.м | | |
| 63:28:0000000:657/чзу1(1) | | |
| 4772 | 315245,46 | 1335628,08 |
| 4771 | 315250,67 | 1335628,80 |
| 6098 | 315254,64 | 1335635,03 |
| 6099 | 315255,77 | 1335634,46 |
| 6100 | 315258,49 | 1335639,80 |
| 6101 | 315257,46 | 1335640,33 |
| 6102 | 315274,02 | 1335678,64 |
| 6103 | 315274,91 | 1335678,25 |
| 6104 | 315277,29 | 1335683,76 |
| 6105 | 315276,40 | 1335684,15 |
| 6106 | 315290,43 | 1335716,63 |
| 6107 | 315294,34 | 1335725,41 |
| 6108 | 315295,26 | 1335725,01 |
| 6109 | 315300,11 | 1335735,93 |
| 6110 | 315299,20 | 1335736,34 |
| 4471 | 315300,62 | 1335739,53 |
| 4470 | 315298,90 | 1335740,31 |
| 4469 | 315296,98 | 1335741,18 |
| 6111 | 315295,56 | 1335738,00 |
| 6112 | 315294,65 | 1335738,42 |
| 6113 | 315289,75 | 1335727,40 |
| 6114 | 315290,67 | 1335727,00 |
| 6115 | 315286,77 | 1335718,23 |
| 6116 | 315272,72 | 1335685,73 |
| 6117 | 315271,78 | 1335686,14 |
| 6118 | 315269,40 | 1335680,63 |
| 6119 | 315270,34 | 1335680,23 |
| 6120 | 315253,89 | 1335642,15 |
| 6121 | 315253,14 | 1335642,53 |
| 6122 | 315250,42 | 1335637,18 |
| 6123 | 315251,06 | 1335636,85 |
| 4772 | 315245,46 | 1335628,08 |
| 63:28:0000000:657/чзу1(2) | | |
| 5006 | 314564,11 | 1335454,07 |
| 5005 | 314565,94 | 1335450,38 |
| 6124 | 314576,17 | 1335452,66 |
| 6125 | 314576,41 | 1335451,63 |
| 6126 | 314582,26 | 1335452,99 |
| 6127 | 314582,02 | 1335454,00 |
| 6128 | 314591,90 | 1335456,29 |
| 6129 | 314589,46 | 1335466,02 |
| 6130 | 314599,11 | 1335468,38 |
| 6131 | 314599,34 | 1335467,40 |
| 6132 | 314605,18 | 1335468,75 |
| 6133 | 314604,94 | 1335469,80 |
| 6134 | 314634,09 | 1335476,89 |
| 6135 | 314634,32 | 1335475,91 |
| 6136 | 314640,16 | 1335477,27 |

| Номер точки | Координаты | |
|-------------|------------|------------|
| | X, м | Y, м |
| 6137 | 314639,92 | 1335478,30 |
| 6138 | 314665,20 | 1335484,39 |
| 6139 | 314665,43 | 1335483,40 |
| 6140 | 314671,27 | 1335484,76 |
| 6141 | 314671,03 | 1335485,79 |
| 6142 | 314698,24 | 1335492,33 |
| 6143 | 314700,57 | 1335482,84 |
| 6144 | 314717,03 | 1335486,87 |
| 6145 | 314717,26 | 1335485,90 |
| 6146 | 314723,10 | 1335487,25 |
| 6147 | 314722,86 | 1335488,30 |
| 6148 | 314751,99 | 1335495,45 |
| 6149 | 314752,22 | 1335494,47 |
| 6150 | 314758,06 | 1335495,83 |
| 6151 | 314757,82 | 1335496,88 |
| 6152 | 314784,26 | 1335503,36 |
| 6153 | 314784,33 | 1335502,74 |
| 6154 | 314790,29 | 1335503,40 |
| 6155 | 314790,18 | 1335504,40 |
| 6156 | 314807,36 | 1335506,08 |
| 6157 | 314807,48 | 1335505,01 |
| 6158 | 314813,44 | 1335505,67 |
| 6159 | 314813,33 | 1335506,67 |
| 6160 | 314819,05 | 1335507,23 |
| 6161 | 314862,46 | 1335511,99 |
| 3515 | 314876,00 | 1335515,09 |
| 3514 | 314897,56 | 1335520,02 |
| 6162 | 314888,44 | 1335518,96 |
| 6163 | 314864,38 | 1335516,22 |
| 6164 | 314818,64 | 1335511,21 |
| 6165 | 314812,89 | 1335510,64 |
| 6166 | 314812,78 | 1335511,64 |
| 6167 | 314806,82 | 1335510,98 |
| 6168 | 314806,92 | 1335510,06 |
| 6169 | 314789,74 | 1335508,37 |
| 6170 | 314789,63 | 1335509,37 |
| 6171 | 314783,67 | 1335508,70 |
| 6172 | 314783,82 | 1335507,37 |
| 6173 | 314756,92 | 1335500,77 |
| 6174 | 314756,71 | 1335501,68 |
| 6175 | 314750,86 | 1335500,32 |
| 6176 | 314751,09 | 1335499,34 |
| 6177 | 314721,95 | 1335492,20 |
| 6178 | 314721,74 | 1335493,10 |
| 6179 | 314715,90 | 1335491,74 |
| 6180 | 314716,13 | 1335490,77 |
| 6181 | 314703,50 | 1335487,67 |
| 6182 | 314701,17 | 1335497,15 |
| 6183 | 314670,13 | 1335489,69 |
| 6184 | 314669,92 | 1335490,60 |
| 6185 | 314664,07 | 1335489,24 |
| 6186 | 314664,29 | 1335488,28 |
| 6187 | 314639,02 | 1335482,20 |
| 6188 | 314638,80 | 1335483,12 |
| 6189 | 314632,96 | 1335481,76 |
| 6190 | 314633,18 | 1335480,79 |
| 6191 | 314604,04 | 1335473,69 |
| 6192 | 314603,83 | 1335474,60 |
| 6193 | 314597,98 | 1335473,24 |
| 6194 | 314598,21 | 1335472,27 |
| 6195 | 314584,60 | 1335468,96 |
| 6196 | 314587,03 | 1335459,27 |
| 6197 | 314581,12 | 1335457,89 |
| 6198 | 314580,90 | 1335458,83 |
| 6199 | 314575,06 | 1335457,47 |
| 6200 | 314575,27 | 1335456,56 |
| 5006 | 314564,11 | 1335454,07 |

| Номер точки | Координаты | |
|---------------------------|------------|------------|
| | X, м | Y, м |
| 63:28:0000000:680/чзу1 | | |
| Площадь: 8 кв.м | | |
| 63:28:0000000:680/чзу1(1) | | |
| 1599 | 308161,24 | 1340228,34 |
| 6201 | 308165,14 | 1340233,37 |
| 6202 | 308165,45 | 1340233,76 |
| 1600 | 308161,11 | 1340228,44 |
| 1599 | 308161,24 | 1340228,34 |
| 63:28:0000000:680/чзу1(2) | | |
| 1616 | 308162,83 | 1340256,19 |
| 1836 | 308164,09 | 1340256,39 |
| 1835 | 308157,61 | 1340261,28 |
| 4960 | 308159,23 | 1340258,80 |
| 1616 | 308162,83 | 1340256,19 |
| 63:28:0000000:680/чзу1(3) | | |
| 6203 | 308172,50 | 1340242,57 |
| 1839 | 308179,20 | 1340250,95 |
| 1838 | 308179,06 | 1340251,05 |
| 6203 | 308172,50 | 1340242,57 |

| | | |
|---------------------------|-----------|------------|
| 63:28:0000000:700/чзу1 | | |
| Площадь: 68227 кв.м | | |
| 63:28:0000000:700/чзу1(1) | | |
| 6204 | 308563,19 | 1340739,59 |
| 6205 | 308566,70 | 1340744,08 |
| 1646 | 308598,97 | 1340786,72 |
| 1645 | 308643,21 | 1340844,54 |
| 1644 | 308685,36 | 1340897,58 |
| 1643 | 308761,52 | 1340996,21 |
| 1642 | 308827,91 | 1341079,72 |
| 1641 | 308914,97 | 1341191,24 |
| 1640 | 308988,26 | 1341284,64 |
| 1639 | 309086,99 | 1341411,74 |
| 1638 | 309290,36 | 1341673,95 |
| 1637 | 309369,76 | 1341777,02 |
| 1636 | 309406,56 | 1341824,38 |
| 1635 | 309473,95 | 1341912,12 |
| 1634 | 309571,13 | 1342036,55 |
| 1633 | 309603,94 | 1342080,13 |
| 1632 | 309645,62 | 1342132,11 |
| 1631 | 309726,50 | 1342234,32 |
| 6206 | 309752,71 | 1342269,35 |
| 1672 | 309763,83 | 1342282,41 |
| 1677 | 309760,04 | 1342285,29 |
| 1676 | 309746,43 | 1342299,77 |
| 6207 | 309733,56 | 1342284,65 |
| 6208 | 309650,61 | 1342173,79 |
| 6209 | 309445,18 | 1341907,69 |
| 6210 | 309120,58 | 1341492,40 |
| 6211 | 308962,85 | 1341290,59 |
| 6212 | 308821,43 | 1341109,65 |
| 6213 | 308723,96 | 1340984,94 |
| 6214 | 308476,62 | 1340668,67 |
| 6215 | 308405,30 | 1340577,57 |
| 6216 | 308309,61 | 1340455,61 |
| 6217 | 308236,29 | 1340362,48 |
| 6218 | 308195,50 | 1340310,89 |
| 1825 | 308201,03 | 1340281,24 |
| 1824 | 308213,33 | 1340297,01 |
| 1823 | 308228,34 | 1340314,80 |
| 1822 | 308245,58 | 1340336,37 |
| 1821 | 308333,31 | 1340448,02 |
| 1820 | 308406,25 | 1340544,21 |
| 1819 | 308440,39 | 1340586,79 |
| 1818 | 308473,30 | 1340628,04 |
| 6204 | 308563,19 | 1340739,59 |
| 63:28:0000000:700/чзу1(2) | | |
| 1687 | 309982,62 | 1342541,18 |
| 6219 | 310001,63 | 1342564,77 |
| 6220 | 310102,25 | 1342691,74 |

| Номер точки | Координаты | |
|---------------------------|------------|------------|
| | X, м | Y, м |
| 6221 | 310220,66 | 1342846,53 |
| 1748 | 310230,28 | 1342872,85 |
| 1747 | 310228,96 | 1342874,74 |
| 1746 | 310230,85 | 1342876,07 |
| 1745 | 310231,24 | 1342875,47 |
| 1749 | 310232,74 | 1342879,56 |
| 1758 | 310227,85 | 1342891,08 |
| 1757 | 310217,26 | 1342908,57 |
| 6222 | 310198,93 | 1342858,45 |
| 6223 | 310082,92 | 1342706,79 |
| 6224 | 309982,49 | 1342580,06 |
| 1688 | 309967,20 | 1342561,09 |
| 1687 | 309982,62 | 1342541,18 |
| 63:28:0000000:700/чзу1(3) | | |
| 6225 | 308197,03 | 1340276,11 |
| 6226 | 308196,94 | 1340276,16 |
| 6227 | 308192,24 | 1340306,78 |
| 6228 | 308170,56 | 1340279,36 |
| 6229 | 308158,43 | 1340264,21 |
| 1831 | 308159,85 | 1340263,84 |
| 1830 | 308162,40 | 1340264,67 |
| 1829 | 308190,65 | 1340272,88 |
| 1828 | 308196,43 | 1340275,33 |
| 6225 | 308197,03 | 1340276,11 |

| | | |
|---------------------------|-----------|------------|
| 63:28:0000000:701/чзу1 | | |
| Площадь: 136 кв.м | | |
| 63:28:0000000:701/чзу1(1) | | |
| 6229 | 308158,43 | 1340264,21 |
| 6230 | 308157,54 | 1340263,10 |
| 6231 | 308159,84 | 1340263,84 |
| 6229 | 308158,43 | 1340264,21 |
| 63:28:0000000:701/чзу1(2) | | |
| 1825 | 308201,03 | 1340281,24 |
| 6218 | 308195,50 | 1340310,89 |
| 6227 | 308192,24 | 1340306,78 |
| 6226 | 308196,94 | 1340276,16 |
| 6225 | 308197,03 | 1340276,11 |
| 1825 | 308201,03 | 1340281,24 |

| | | |
|---------------------------|-----------|------------|
| 63:28:0000000:718/чзу1 | | |
| Площадь: 4507 кв.м | | |
| 63:28:0000000:718/чзу1(1) | | |
| 1579 | 306338,09 | 1337928,53 |
| 1578 | 306415,83 | 1338012,09 |
| 1577 | 306493,74 | 1338103,25 |
| 1576 | 306551,07 | 1338166,35 |
| 4963 | 306538,22 | 1338176,46 |
| 6232 | 306519,42 | 1338151,73 |
| 6233 | 306474,68 | 1338092,89 |
| 6234 | 306440,26 | 1338053,08 |
| 6235 | 306353,24 | 1337969,06 |
| 4921 | 306317,45 | 1337938,67 |
| 1579 | 306338,09 | 1337928,53 |
| 63:28:0000000:718/чзу1(2) | | |
| 1575 | 306569,21 | 1338186,32 |
| 1574 | 306581,26 | 1338192,58 |
| 1583 | 306588,13 | 1338201,61 |
| 1582 | 306573,93 | 1338207,41 |
| 1581 | 306565,15 | 1338211,87 |
| 4962 | 306554,38 | 1338197,71 |
| 1575 | 306569,21 | 1338186,32 |

| | | |
|--------------------------|-----------|------------|
| 63:28:0000000:73/чзу1 | | |
| Площадь: 88831 кв.м | | |
| 63:28:0000000:73/чзу1(1) | | |
| 6236 | 305098,47 | 1332947,60 |
| 42 | 305156,11 | 1333068,35 |
| 50 | 305154,50 | 1333069,22 |
| 49 | 305143,36 | 1333070,94 |

| Номер точки | Координаты | |
|--------------------------|------------|------------|
| | X, м | Y, м |
| 48 | 305130,11 | 1333067,96 |
| 47 | 305127,77 | 1333065,86 |
| 6237 | 305097,00 | 1333001,40 |
| 6236 | 305098,47 | 1332947,60 |
| 63:28:0000000:73/чзу1(2) | | |
| 75 | 305006,36 | 1332166,36 |
| 74 | 305016,48 | 1332171,18 |
| 73 | 305016,49 | 1332171,18 |
| 3 | 305013,96 | 1332176,62 |
| 2 | 305013,95 | 1332176,62 |
| 1 | 305003,92 | 1332171,95 |
| 75 | 305006,36 | 1332166,36 |
| 63:28:0000000:73/чзу1(3) | | |
| 6 | 305050,91 | 1332304,01 |
| 6238 | 305282,63 | 1332409,37 |
| 6239 | 305272,79 | 1332431,81 |
| 6240 | 305268,77 | 1332429,98 |
| 6241 | 305247,42 | 1332476,31 |
| 6242 | 305216,33 | 1332485,23 |
| 6243 | 305242,52 | 1332428,41 |
| 6244 | 305038,60 | 1332330,52 |
| 7 | 305033,88 | 1332340,68 |
| 6 | 305050,91 | 1332304,01 |
| 63:28:0000000:73/чзу1(4) | | |
| 6241 | 305247,42 | 1332476,31 |
| 6245 | 305244,10 | 1332483,50 |
| 6246 | 305213,02 | 1332492,40 |
| 6242 | 305216,33 | 1332485,23 |
| 6241 | 305247,42 | 1332476,31 |
| 63:28:0000000:73/чзу1(5) | | |
| 6247 | 305585,43 | 1335845,98 |
| 6248 | 305560,94 | 1335846,18 |
| 6249 | 305560,59 | 1335824,75 |
| 6250 | 305610,35 | 1335779,00 |
| 6251 | 305709,68 | 1335674,37 |
| 6252 | 305744,24 | 1335581,94 |
| 6253 | 305751,83 | 1335508,38 |
| 6254 | 305761,32 | 1335350,19 |
| 6255 | 305784,38 | 1334945,87 |
| 6256 | 305783,23 | 1334887,81 |
| 6257 | 305788,02 | 1334820,69 |
| 6258 | 305797,06 | 1334677,41 |
| 6259 | 305816,07 | 1334535,58 |
| 6260 | 305828,69 | 1334477,17 |
| 6261 | 305841,18 | 1334360,73 |
| 6262 | 305841,90 | 1334333,10 |
| 6263 | 305841,90 | 1334333,10 |
| 6264 | 305844,17 | 1334329,64 |
| 6262 | 305866,83 | 1334351,37 |
| 6263 | 305852,91 | 1334481,08 |
| 6264 | 305840,22 | 1334539,80 |
| 6265 | 305821,46 | 1334679,81 |
| 6266 | 305812,47 | 1334822,33 |
| 6267 | 305807,75 | 1334888,44 |
| 6268 | 305808,90 | 1334946,32 |
| 6269 | 305785,78 | 1335351,62 |
| 6270 | 305776,26 | 1335510,37 |
| 6271 | 305768,29 | 1335587,58 |
| 6272 | 305730,88 | 1335687,62 |
| 6273 | 305627,55 | 1335796,47 |
| 6274 | 305585,26 | 1335835,34 |
| 6247 | 305585,43 | 1335845,98 |
| 63:28:0000000:73/чзу1(6) | | |
| 69 | 305482,06 | 1336743,98 |
| 72 | 305453,89 | 1336739,60 |
| 6275 | 305444,33 | 1336715,80 |
| 6276 | 305417,70 | 1336648,09 |
| 6277 | 305396,22 | 1336590,25 |
| 6278 | 305376,91 | 1336520,80 |
| 6279 | 305366,26 | 1336464,34 |

| Номер точки | Координаты | |
|--------------------------|------------|------------|
| | X, м | Y, м |
| 6280 | 305361,93 | 1336439,82 |
| 6281 | 305360,53 | 1336395,40 |
| 6282 | 305363,19 | 1336350,97 |
| 6283 | 305371,73 | 1336306,73 |
| 6284 | 305406,78 | 1336232,23 |
| 6285 | 305488,46 | 1336085,57 |
| 6286 | 305537,69 | 1335990,38 |
| 6287 | 305562,04 | 1335913,83 |
| 6288 | 305561,13 | 1335858,18 |
| 6289 | 305585,63 | 1335857,98 |
| 6290 | 305586,60 | 1335917,44 |
| 6291 | 305560,40 | 1335999,79 |
| 6292 | 305510,05 | 1336097,16 |
| 6293 | 305428,60 | 1336243,42 |
| 6294 | 305395,20 | 1336314,38 |
| 6295 | 305387,55 | 1336354,04 |
| 6296 | 305385,05 | 1336395,75 |
| 6297 | 305386,36 | 1336437,29 |
| 6298 | 305390,36 | 1336459,94 |
| 6299 | 305400,79 | 1336515,24 |
| 6300 | 305419,54 | 1336582,69 |
| 6301 | 305440,58 | 1336639,34 |
| 6302 | 305467,10 | 1336706,75 |
| 69 | 305482,06 | 1336743,98 |
| 63:28:0000000:73/чзу1(7) | | |
| 6238 | 305282,63 | 1332409,37 |
| 35 | 305354,49 | 1332442,04 |
| 41 | 305354,30 | 1332442,49 |
| 40 | 305345,74 | 1332462,50 |
| 39 | 305344,96 | 1332464,62 |
| 6239 | 305272,79 | 1332431,81 |
| 6238 | 305282,63 | 1332409,37 |
| 63:28:0000000:73/чзу1(8) | | |
| 6236 | 305098,47 | 1332947,60 |
| 6237 | 305097,00 | 1333001,40 |
| 6303 | 305069,87 | 1332944,56 |
| 6304 | 305075,86 | 1332840,33 |
| 6305 | 305084,46 | 1332780,66 |
| 6306 | 305101,50 | 1332734,36 |
| 6246 | 305213,02 | 1332492,40 |
| 6307 | 305244,10 | 1332483,51 |
| 6308 | 305124,16 | 1332743,74 |
| 6309 | 305108,34 | 1332786,70 |
| 6310 | 305100,26 | 1332842,79 |
| 6311 | 305094,69 | 1332939,68 |
| 6236 | 305098,47 | 1332947,60 |

| 63:28:0000000:73/чзу2 | | |
|-----------------------|-----------|------------|
| Площадь: 294 кв.м | | |
| 6247 | 305585,43 | 1335845,98 |
| 6312 | 305585,61 | 1335856,59 |
| 6289 | 305585,63 | 1335857,98 |
| 6288 | 305561,13 | 1335858,18 |
| 6313 | 305560,98 | 1335848,82 |
| 6248 | 305560,94 | 1335846,18 |
| 6247 | 305585,43 | 1335845,98 |

| 63:28:0000000:745/чзу1 | | |
|------------------------|-----------|------------|
| Площадь: 611 кв.м | | |
| 4918 | 311661,29 | 1340819,63 |
| 6314 | 311634,34 | 1340845,96 |
| 6315 | 311635,68 | 1340846,81 |
| 1651 | 311613,33 | 1340843,26 |
| 1650 | 311640,45 | 1340817,65 |
| 1649 | 311650,68 | 1340820,37 |
| 1648 | 311654,11 | 1340817,15 |
| 4918 | 311661,29 | 1340819,63 |

| Номер точки | Координаты | |
|--------------------------|------------|------------|
| | X, м | Y, м |
| 63:28:0000000:75/чзу1 | | |
| Площадь: 723 кв.м | | |
| 63:28:0000000:75/чзу1(1) | | |
| 4967 | 314492,91 | 1335936,48 |
| 4966 | 314496,74 | 1335936,87 |
| 4965 | 314500,81 | 1335937,28 |
| 4964 | 314505,44 | 1335937,75 |
| 4972 | 314501,25 | 1335956,00 |
| 4971 | 314495,16 | 1335954,55 |
| 4970 | 314491,26 | 1335953,62 |
| 4969 | 314489,09 | 1335953,11 |
| 4967 | 314492,91 | 1335936,48 |
| 63:28:0000000:75/чзу1(2) | | |
| 1759 | 310260,08 | 1342919,76 |
| 6316 | 310268,12 | 1342924,69 |
| 6317 | 310255,30 | 1342945,57 |
| 1761 | 310247,47 | 1342940,76 |
| 1760 | 310256,48 | 1342926,20 |
| 1759 | 310260,08 | 1342919,76 |
| 63:28:0000000:75/чзу1(3) | | |
| 6316 | 310268,12 | 1342924,69 |
| 4910 | 310277,58 | 1342930,50 |
| 6318 | 310273,69 | 1342936,54 |
| 4908 | 310265,18 | 1342951,64 |
| 6317 | 310255,30 | 1342945,57 |
| 6316 | 310268,12 | 1342924,69 |

| 63:28:0000000:757/чзу1 | | |
|---------------------------|-----------|------------|
| Площадь: 44575 кв.м | | |
| 63:28:0000000:757/чзу1(1) | | |
| 43 | 305161,07 | 1333078,75 |
| 6319 | 305237,84 | 1333239,57 |
| 5078 | 305246,73 | 1333234,98 |
| 5077 | 305247,00 | 1333235,55 |
| 5076 | 305251,50 | 1333243,77 |
| 6320 | 305249,16 | 1333244,98 |
| 6321 | 305282,86 | 1333309,40 |
| 5079 | 305309,56 | 1333355,79 |
| 5083 | 305306,85 | 1333360,66 |
| 5082 | 305301,11 | 1333366,82 |
| 51 | 305298,34 | 1333366,34 |
| 59 | 305297,70 | 1333365,62 |
| 58 | 305270,11 | 1333360,88 |
| 6322 | 305265,85 | 1333355,14 |
| 46 | 305139,50 | 1333090,43 |
| 45 | 305150,72 | 1333081,95 |
| 44 | 305158,41 | 1333080,77 |
| 43 | 305161,07 | 1333078,75 |
| 6323 | 305302,06 | 1333362,79 |
| 6324 | 305286,94 | 1333342,44 |
| 6325 | 305266,87 | 1333300,38 |
| 6326 | 305274,10 | 1333314,21 |
| 6323 | 305302,06 | 1333362,79 |
| 63:28:0000000:757/чзу1(2) | | |
| 6327 | 305419,42 | 1333651,31 |
| 6328 | 305377,07 | 1333574,61 |
| 6329 | 305382,52 | 1333567,37 |
| 6330 | 305382,55 | 1333562,27 |
| 6331 | 305394,42 | 1333586,43 |
| 6332 | 305409,31 | 1333620,07 |
| 6333 | 305415,72 | 1333633,36 |
| 6334 | 305419,24 | 1333641,96 |
| 6335 | 305420,19 | 1333646,80 |
| 6327 | 305419,42 | 1333651,31 |
| 63:28:0000000:757/чзу1(3) | | |
| 268 | 305876,53 | 1334260,41 |
| 5036 | 305876,34 | 1334261,31 |
| 5047 | 305875,87 | 1334263,55 |
| 5046 | 305879,75 | 1334270,29 |

| Номер точки | Координаты | |
|---------------------------|------------|------------|
| | X, м | Y, м |
| 5038 | 305858,65 | 1334269,59 |
| 5037 | 305854,47 | 1334265,68 |
| 6336 | 305840,38 | 1334240,06 |
| 5042 | 305837,97 | 1334241,55 |
| 5041 | 305836,41 | 1334238,46 |
| 5040 | 305832,98 | 1334232,88 |
| 6337 | 305844,09 | 1334225,99 |
| 6338 | 305862,60 | 1334259,85 |
| 268 | 305876,53 | 1334260,41 |
| 63:28:0000000:757/чзу1(4) | | |
| 5080 | 305315,42 | 1333365,98 |
| 5084 | 305328,79 | 1333389,21 |
| 60 | 305328,62 | 1333389,40 |
| 68 | 305325,38 | 1333392,22 |
| 67 | 305309,29 | 1333417,94 |
| 6339 | 305307,36 | 1333423,71 |
| 6340 | 305302,39 | 1333404,33 |
| 54 | 305287,41 | 1333384,16 |
| 53 | 305302,01 | 1333373,27 |
| 52 | 305301,80 | 1333372,67 |
| 5081 | 305309,91 | 1333366,62 |
| 5080 | 305315,42 | 1333365,98 |
| 63:28:0000000:757/чзу1(5) | | |
| 5085 | 305331,32 | 1333393,61 |
| 6341 | 305366,46 | 1333454,68 |
| 6342 | 305387,92 | 1333494,73 |
| 6343 | 305380,97 | 1333502,93 |
| 6344 | 305357,72 | 1333459,53 |
| 6345 | 305329,07 | 1333409,74 |
| 6346 | 305334,28 | 1333430,03 |
| 6347 | 305350,85 | 1333476,42 |
| 6348 | 305373,04 | 1333516,61 |
| 6349 | 305367,88 | 1333521,51 |
| 6350 | 305367,39 | 1333539,35 |
| 6351 | 305370,58 | 1333554,95 |
| 6352 | 305370,55 | 1333562,80 |
| 6353 | 305328,44 | 1333486,52 |
| 6354 | 305310,83 | 1333437,21 |
| 65 | 305310,12 | 1333434,43 |
| 64 | 305314,76 | 1333420,51 |
| 63 | 305330,22 | 1333395,79 |
| 62 | 305331,08 | 1333393,89 |
| 5085 | 305331,32 | 1333393,61 |
| 6355 | | |
| 6355 | 305321,99 | 1333453,03 |
| 6356 | 305321,99 | 1333453,23 |
| 6357 | 305321,78 | 1333453,23 |
| 6358 | 305321,78 | 1333453,03 |
| 6355 | 305321,99 | 1333453,03 |
| 63:28:0000000:757/чзу1(6) | | |
| 6359 | 305427,65 | 1333568,89 |
| 6360 | 305512,43 | 1333722,92 |
| 6361 | 305622,05 | 1333923,11 |
| 6362 | 305671,55 | 1334003,36 |
| 5068 | 305683,19 | 1334023,80 |
| 5067 | 305699,57 | 1334053,92 |
| 5066 | 305723,18 | 1334093,29 |
| 5065 | 305741,17 | 1334122,27 |
| 5064 | 305759,63 | 1334153,54 |
| 5063 | 305769,47 | 1334168,95 |
| 5062 | 305773,16 | 1334174,72 |
| 5071 | 305780,98 | 1334187,62 |
| 5075 | 305788,63 | 1334202,12 |
| 5074 | 305791,78 | 1334206,46 |
| 5073 | 305794,93 | 1334210,80 |
| 5072 | 305796,20 | 1334212,73 |
| 6363 | 305815,13 | 1334243,95 |
| 5045 | 305815,82 | 1334243,52 |
| 5044 | 305819,87 | 1334249,70 |
| 5043 | 305821,10 | 1334252,01 |

| Номер точки | Координаты | |
|---------------------------|------------|------------|
| | X, м | Y, м |
| 6364 | 305811,82 | 1334257,77 |
| 6365 | 305745,30 | 1334148,06 |
| 6366 | 305742,93 | 1334149,50 |
| 6367 | 305733,35 | 1334158,71 |
| 6368 | 305809,83 | 1334296,71 |
| 5048 | 305832,18 | 1334318,15 |
| 5053 | 305829,74 | 1334322,73 |
| 5052 | 305820,25 | 1334340,65 |
| 6369 | 305790,20 | 1334311,83 |
| 6370 | 305715,07 | 1334176,27 |
| 6371 | 305695,77 | 1334194,82 |
| 6372 | 305677,81 | 1334260,87 |
| 6373 | 305678,77 | 1334261,13 |
| 131 | 305678,59 | 1334261,79 |
| 130 | 305674,41 | 1334258,12 |
| 6374 | 305692,20 | 1334192,70 |
| 6375 | 305713,06 | 1334172,65 |
| 6376 | 305698,21 | 1334145,85 |
| 6377 | 305660,59 | 1334087,25 |
| 6378 | 305636,89 | 1334051,74 |
| 6379 | 305599,46 | 1333957,15 |
| 6380 | 305467,32 | 1333738,08 |
| 6381 | 305426,66 | 1333664,43 |
| 6382 | 305430,72 | 1333656,39 |
| 6383 | 305432,38 | 1333646,63 |
| 6384 | 305430,79 | 1333638,50 |
| 6385 | 305426,62 | 1333628,33 |
| 6386 | 305420,04 | 1333614,71 |
| 6387 | 305405,22 | 1333581,20 |
| 6388 | 305388,83 | 1333547,88 |
| 6389 | 305383,14 | 1333538,61 |
| 6390 | 305379,56 | 1333533,08 |
| 6391 | 305379,68 | 1333528,64 |
| 6392 | 305488,55 | 1333725,83 |
| 6393 | 305621,49 | 1333946,25 |
| 6394 | 305658,71 | 1334040,30 |
| 6395 | 305681,08 | 1334073,83 |
| 6396 | 305719,26 | 1334133,28 |
| 6397 | 305731,34 | 1334155,08 |
| 6398 | 305740,47 | 1334146,31 |
| 6399 | 305743,22 | 1334144,65 |
| 6400 | 305705,68 | 1334083,48 |
| 6401 | 305662,94 | 1334008,46 |
| 6402 | 305613,40 | 1333928,14 |
| 6403 | 305503,66 | 1333727,74 |
| 6404 | 305418,86 | 1333573,66 |
| 6405 | 305388,08 | 1333516,20 |
| 6406 | 305390,51 | 1333510,24 |
| 6407 | 305394,01 | 1333506,11 |
| 6359 | 305427,65 | 1333568,89 |
| 6408 | | |
| 6408 | 305704,48 | 1334142,65 |
| 6409 | 305704,48 | 1334142,85 |
| 6410 | 305704,28 | 1334142,85 |
| 6411 | 305704,28 | 1334142,65 |
| 6408 | 305704,48 | 1334142,65 |
| 63:28:0000000:757/чзу1(7) | | |
| 55 | 305283,83 | 1333379,34 |
| 57 | 305275,29 | 1333367,85 |
| 56 | 305294,74 | 1333371,20 |
| 55 | 305283,83 | 1333379,34 |
| 63:28:0000000:757/чзу2 | | |
| Площадь: 1749 кв.м | | |
| 63:28:0000000:757/чзу2(1) | | |
| 6348 | 305373,04 | 1333516,61 |
| 6412 | 305373,31 | 1333517,10 |
| 6413 | 305375,53 | 1333521,12 |
| 6414 | 305375,42 | 1333521,24 |
| 6415 | 305372,82 | 1333523,71 |

| Номер точки | Координаты | |
|---------------------------|------------|------------|
| | X, м | Y, м |
| 6416 | 305372,68 | 1333528,77 |
| 6417 | 305372,01 | 1333538,99 |
| 6418 | 305373,77 | 1333545,61 |
| 6419 | 305375,58 | 1333554,46 |
| 6420 | 305375,53 | 1333565,01 |
| 6421 | 305373,36 | 1333567,89 |
| 6422 | 305372,20 | 1333565,80 |
| 6352 | 305370,55 | 1333562,80 |
| 6351 | 305370,58 | 1333554,95 |
| 6350 | 305367,39 | 1333539,35 |
| 6349 | 305367,88 | 1333521,51 |
| 6348 | 305373,04 | 1333516,61 |
| 63:28:0000000:757/чзу2(2) | | |
| 6342 | 305387,92 | 1333494,73 |
| 6423 | 305390,46 | 1333499,47 |
| 6424 | 305385,65 | 1333505,13 |
| 6425 | 305383,99 | 1333507,00 |
| 6426 | 305383,61 | 1333507,86 |
| 6343 | 305380,97 | 1333502,93 |
| 6342 | 305387,92 | 1333494,73 |
| 63:28:0000000:757/чзу2(3) | | |
| 6391 | 305379,68 | 1333528,64 |
| 6390 | 305379,56 | 1333533,08 |
| 6389 | 305383,14 | 1333538,61 |
| 6388 | 305388,83 | 1333547,88 |
| 6387 | 305405,22 | 1333581,20 |
| 6386 | 305420,04 | 1333614,71 |
| 6385 | 305426,62 | 1333628,33 |
| 6384 | 305430,79 | 1333638,50 |
| 6383 | 305432,38 | 1333646,63 |
| 6382 | 305430,72 | 1333656,39 |
| 6381 | 305426,66 | 1333664,43 |
| 6427 | 305423,84 | 1333659,33 |
| 6428 | 305426,00 | 1333655,00 |
| 6429 | 305426,31 | 1333652,53 |
| 6430 | 305427,30 | 1333646,70 |
| 6431 | 305425,99 | 1333639,98 |
| 6432 | 305422,01 | 1333630,00 |
| 6433 | 305415,99 | 1333617,00 |
| 6434 | 305401,00 | 1333584,00 |
| 6435 | 305400,78 | 1333583,50 |
| 6436 | 305384,40 | 1333550,22 |
| 6437 | 305379,09 | 1333541,54 |
| 6438 | 305376,12 | 1333536,97 |
| 6439 | 305374,99 | 1333535,00 |
| 6440 | 305375,01 | 1333525,00 |
| 6441 | 305376,72 | 1333523,28 |
| 6391 | 305379,68 | 1333528,64 |
| 63:28:0000000:757/чзу2(4) | | |
| 6442 | 305391,60 | 1333501,60 |
| 6407 | 305394,01 | 1333506,11 |
| 6406 | 305390,51 | 1333510,24 |
| 6405 | 305388,08 | 1333516,20 |
| 6443 | 305385,02 | 1333510,48 |
| 6444 | 305386,05 | 1333507,94 |
| 6442 | 305391,60 | 1333501,60 |
| 63:28:0000000:757/чзу2(5) | | |
| 6445 | 305422,53 | 1333656,94 |
| 6327 | 305419,42 | 1333651,31 |
| 6335 | 305420,19 | 1333646,80 |
| 6334 | 305419,24 | 1333641,96 |
| 6333 | 305415,72 | 1333633,36 |
| 6332 | 305409,31 | 1333620,07 |
| 6331 | 305394,42 | 1333586,43 |
| 6330 | 305382,55 | 1333562,27 |
| 6329 | 305382,52 | 1333567,37 |
| 6328 | 305377,07 | 1333574,61 |
| 6446 | 305374,66 | 1333570,24 |
| 6447 | 305378,00 | 1333565,99 |
| 6448 | 305378,00 | 1333553,99 |

| Номер точки | Координаты | |
|-------------|------------|------------|
| | X, м | Y, м |
| 6449 | 305375,42 | 1333543,66 |
| 6450 | 305374,39 | 1333538,66 |
| 6451 | 305377,01 | 1333543,00 |
| 6452 | 305380,41 | 1333547,53 |
| 6453 | 305382,65 | 1333551,19 |
| 6454 | 305398,97 | 1333584,34 |
| 6455 | 305413,85 | 1333618,00 |
| 6456 | 305417,27 | 1333625,08 |
| 6457 | 305420,01 | 1333631,00 |
| 6458 | 305424,01 | 1333641,00 |
| 6459 | 305425,00 | 1333646,99 |
| 6460 | 305423,99 | 1333654,00 |
| 6445 | 305422,53 | 1333656,94 |

| 63:28:0000000:762/чзy1 | | |
|------------------------|-----------|------------|
| Площадь: 51973 кв.м | | |
| 4915 | 313055,10 | 1338549,66 |
| 6461 | 313049,02 | 1338561,93 |
| 6462 | 312998,32 | 1338645,93 |
| 6463 | 312969,40 | 1338679,47 |
| 6464 | 312917,09 | 1338769,33 |
| 6465 | 312871,33 | 1338842,73 |
| 6466 | 312744,52 | 1339047,87 |
| 6467 | 312650,27 | 1339199,80 |
| 6468 | 312486,25 | 1339463,64 |
| 6469 | 312281,80 | 1339797,24 |
| 6470 | 312117,84 | 1340060,22 |
| 6471 | 312073,82 | 1340131,98 |
| 6472 | 311862,18 | 1340487,36 |
| 6473 | 311668,69 | 1340812,40 |
| 4917 | 311664,17 | 1340816,81 |
| 4916 | 311635,45 | 1340810,62 |
| 6474 | 311649,28 | 1340797,11 |
| 6475 | 311818,58 | 1340512,70 |
| 1532 | 313036,00 | 1338540,40 |
| 4915 | 313055,10 | 1338549,66 |

| 63:28:0000000:80/чзy1 | | |
|--------------------------|-----------|------------|
| Площадь: 259 кв.м | | |
| 63:28:0000000:80/чзy1(1) | | |
| 2406 | 308633,99 | 1345648,36 |
| 2455 | 308630,95 | 1345646,69 |
| 6476 | 308632,18 | 1345644,73 |
| 6477 | 308633,06 | 1345645,28 |
| 3302 | 308633,59 | 1345644,46 |
| 3301 | 308635,53 | 1345645,56 |
| 2406 | 308633,99 | 1345648,36 |
| 63:28:0000000:80/чзy1(2) | | |
| 4995 | 314530,23 | 1335436,59 |
| 6478 | 314536,26 | 1335439,09 |
| 6479 | 314547,93 | 1335443,92 |
| 5011 | 314546,19 | 1335447,52 |
| 6480 | 314534,24 | 1335442,58 |
| 4996 | 314528,45 | 1335440,19 |
| 4995 | 314530,23 | 1335436,59 |
| 63:28:0000000:80/чзy1(3) | | |
| 4123 | 314509,15 | 1335433,67 |
| 5001 | 314512,14 | 1335434,93 |
| 6481 | 314510,36 | 1335434,43 |
| 4124 | 314508,96 | 1335434,04 |
| 4123 | 314509,15 | 1335433,67 |
| 63:28:0000000:80/чзy1(4) | | |
| 6482 | 308752,47 | 1345441,46 |
| 6483 | 308755,64 | 1345436,53 |
| 6484 | 308756,43 | 1345437,03 |
| 6485 | 308753,20 | 1345441,90 |
| 6482 | 308752,47 | 1345441,46 |
| 63:28:0000000:80/чзy1(5) | | |
| 4988 | 314498,65 | 1335783,37 |
| 4987 | 314498,92 | 1335787,16 |

| Номер точки | Координаты | |
|-------------|------------|------------|
| | X, м | Y, м |
| 4986 | 314503,27 | 1335786,54 |
| 4985 | 314507,29 | 1335785,96 |
| 4984 | 314518,04 | 1335784,42 |
| 4983 | 314518,37 | 1335788,67 |
| 6486 | 314518,07 | 1335788,70 |
| 6487 | 314517,99 | 1335787,72 |
| 5017 | 314480,15 | 1335790,98 |
| 5016 | 314479,73 | 1335784,99 |
| 4988 | 314498,65 | 1335783,37 |

| 63:28:0302001:37/чзy1 | | |
|-----------------------|-----------|------------|
| Площадь: 330 кв.м | | |
| 3718 | 315641,39 | 1336684,21 |
| 3717 | 315637,36 | 1336678,20 |
| 6488 | 315639,94 | 1336675,28 |
| 6489 | 315639,14 | 1336674,57 |
| 6490 | 315643,16 | 1336670,11 |
| 6491 | 315646,14 | 1336672,80 |
| 6492 | 315646,92 | 1336671,91 |
| 3623 | 315643,39 | 1336614,67 |
| 3622 | 315647,34 | 1336613,72 |
| 6493 | 315651,02 | 1336673,32 |
| 6494 | 315649,11 | 1336675,47 |
| 6495 | 315649,85 | 1336676,13 |
| 6496 | 315645,83 | 1336680,59 |
| 6497 | 315645,14 | 1336679,97 |
| 3718 | 315641,39 | 1336684,21 |

| 63:28:0302002:35/чзy1 | | |
|-----------------------|-----------|------------|
| Площадь: 7 кв.м | | |
| 4558 | 314968,26 | 1335829,73 |
| 4557 | 314975,98 | 1335829,88 |
| 4556 | 314976,04 | 1335831,74 |
| 6498 | 314972,13 | 1335830,73 |
| 4558 | 314968,26 | 1335829,73 |

| 63:28:0302003:77/чзy1 | | |
|-----------------------|-----------|------------|
| Площадь: 99 кв.м | | |
| 3770 | 313450,78 | 1335481,10 |
| 3773 | 313452,81 | 1335539,78 |
| 3772 | 313451,61 | 1335539,82 |
| 3771 | 313448,63 | 1335481,66 |
| 3770 | 313450,78 | 1335481,10 |

| 63:28:0303001:1/чзy1 | | |
|----------------------|-----------|------------|
| Площадь: 22 кв.м | | |
| 3628 | 314530,66 | 1335909,23 |
| 6499 | 314530,18 | 1335913,15 |
| 6500 | 314525,12 | 1335914,88 |
| 3629 | 314526,77 | 1335908,77 |
| 3628 | 314530,66 | 1335909,23 |

| 63:28:0303007:1/чзy1 | | |
|----------------------|-----------|------------|
| Площадь: 57217 кв.м | | |
| 1585 | 306634,42 | 1338270,70 |
| 6501 | 306636,46 | 1338273,77 |
| 6502 | 306704,79 | 1338367,38 |
| 6503 | 306740,89 | 1338412,06 |
| 6504 | 306792,69 | 1338476,17 |
| 1592 | 306839,63 | 1338534,93 |
| 6505 | 306893,52 | 1338604,76 |
| 6506 | 306903,75 | 1338618,38 |
| 1615 | 306911,27 | 1338627,94 |
| 1614 | 307002,39 | 1338746,99 |
| 1613 | 307076,44 | 1338842,91 |
| 1612 | 307163,04 | 1338949,50 |
| 1611 | 307246,96 | 1339059,85 |
| 1610 | 307290,67 | 1339118,36 |
| 1609 | 307354,84 | 1339198,90 |
| 1608 | 307397,82 | 1339256,00 |

| Номер точки | Координаты | |
|-------------|------------|------------|
| | X, м | Y, м |
| 1607 | 307476,01 | 1339354,99 |
| 1606 | 307538,75 | 1339431,82 |
| 1605 | 307657,64 | 1339585,13 |
| 1604 | 307802,51 | 1339774,41 |
| 1603 | 307904,76 | 1339904,64 |
| 1602 | 307975,86 | 1339994,35 |
| 1601 | 308115,34 | 1340172,33 |
| 6507 | 308165,35 | 1340233,64 |
| 6203 | 308172,50 | 1340242,57 |
| 1837 | 308185,93 | 1340259,93 |
| 6508 | 308150,39 | 1340254,17 |
| 6509 | 308145,89 | 1340248,54 |
| 6510 | 307754,82 | 1339744,98 |
| 6511 | 307409,32 | 1339303,35 |
| 6512 | 307279,16 | 1339137,47 |
| 6513 | 307189,78 | 1339022,42 |
| 6514 | 307116,80 | 1338928,68 |
| 6515 | 306884,33 | 1338633,32 |
| 6516 | 306844,23 | 1338579,94 |
| 6517 | 306773,59 | 1338491,52 |
| 6518 | 306721,83 | 1338427,45 |
| 6519 | 306685,35 | 1338382,31 |
| 6520 | 306616,35 | 1338287,78 |
| 1589 | 306581,12 | 1338234,77 |
| 1588 | 306591,92 | 1338225,09 |
| 1587 | 306595,98 | 1338220,79 |
| 1586 | 306599,21 | 1338225,03 |
| 1585 | 306634,42 | 1338270,70 |

| 63:28:0401004:101/чзy1 | | |
|------------------------|-----------|------------|
| Площадь: 1036 кв.м | | |
| 6521 | 312725,53 | 1344905,35 |
| 377 | 312714,87 | 1344891,23 |
| 376 | 312712,41 | 1344887,97 |
| 6522 | 312712,03 | 1344887,46 |
| 363 | 312712,02 | 1344887,46 |
| 362 | 312705,59 | 1344878,94 |
| 361 | 312719,23 | 1344868,78 |
| 6523 | 312721,02 | 1344869,22 |
| 6524 | 312728,95 | 1344864,35 |
| 6525 | 312733,63 | 1344861,28 |
| 6526 | 312750,84 | 1344885,86 |
| 6521 | 312725,53 | 1344905,35 |

| 63:28:0401004:148/чзy1 | | |
|------------------------|-----------|------------|
| Площадь: 218 кв.м | | |
| 371 | 312488,49 | 1344961,91 |
| 370 | 312490,82 | 1344976,12 |
| 369 | 312490,76 | 1344981,83 |
| 6061 | 312481,06 | 1344983,63 |
| 6060 | 312477,48 | 1344963,96 |
| 371 | 312488,49 | 1344961,91 |

| 63:28:0401004:85/чзy1 | | |
|--------------------------|-----------|------------|
| Площадь: 180 кв.м | | |
| 63:28:0401004:85/чзy1(1) | | |
| 368 | 312504,86 | 1344979,21 |
| 367 | 312544,86 | 1344942,64 |
| 6527 | 312516,48 | 1344977,05 |
| 368 | 312504,86 | 1344979,21 |
| 63:28:0401004:85/чзy1(2) | | |
| 406 | 312545,68 | 1345066,67 |
| 405 | 312542,14 | 1345074,54 |
| 6528 | 312540,20 | 1345072,58 |
| 406 | 312545,68 | 1345066,67 |

| 63:28:0401004:93/чзy1 | | |
|-----------------------|-----------|------------|
| Площадь: 4 кв.м | | |
| 6529 | 312618,30 | 1345063,44 |
| 6530 | 312619,78 | 1345061,62 |

| Номер точки | Координаты | |
|-------------|------------|------------|
| | X, м | Y, м |
| 6531 | 312619,00 | 1345061,00 |
| 417 | 312620,97 | 1345058,63 |
| 416 | 312622,06 | 1345059,56 |
| 6529 | 312618,30 | 1345063,44 |

| 63:28:0402001:1123/чзy1 | | |
|-------------------------|-----------|------------|
| Площадь: 3600 кв.м | | |
| 1883 | 308737,08 | 1345465,41 |
| 1882 | 308757,52 | 1345478,91 |
| 1887 | 308769,57 | 1345486,87 |
| 6532 | 308787,16 | 1345498,48 |
| 2537 | 308764,05 | 1345534,04 |
| 6533 | 308754,46 | 1345548,80 |
| 6534 | 308704,41 | 1345515,70 |
| 1883 | 308737,08 | 1345465,41 |

| 63:28:0402001:1291/чзy1 | | |
|----------------------------|-----------|------------|
| Площадь: 2077 кв.м | | |
| 63:28:0402001:1291/чзy1(1) | | |
| 1866 | 308763,54 | 1345424,24 |
| 1865 | 308766,73 | 1345426,12 |
| 1864 | 308768,46 | 1345427,14 |
| 1863 | 308783,42 | 1345436,03 |
| 1862 | 308784,62 | 1345436,75 |
| 1881 | 308767,21 | 1345463,84 |
| 1880 | 308766,69 | 1345463,53 |
| 1879 | 308746,20 | 1345451,23 |
| 6482 | 308752,47 | 1345441,46 |
| 6485 | 308753,20 | 1345441,90 |
| 6484 | 308756,43 | 1345437,03 |
| 6483 | 308755,64 | 1345436,53 |
| 1866 | 308763,54 | 1345424,24 |

| 63:28:0402001:1291/чзy1(2) | | |
|----------------------------|-----------|------------|
| 2563 | 308833,29 | 1345465,65 |
| 2562 | 308869,20 | 1345486,97 |
| 6535 | 308885,32 | 1345497,45 |
| 6536 | 308885,83 | 1345496,66 |
| 6537 | 308890,89 | 1345499,88 |
| 6538 | 308890,35 | 1345500,72 |
| 6539 | 308894,11 | 1345503,17 |
| 6540 | 308906,43 | 1345509,63 |
| 6541 | 308895,68 | 1345530,10 |
| 6542 | 308896,51 | 1345530,53 |
| 6543 | 308896,06 | 1345531,42 |
| 6544 | 308912,78 | 1345540,20 |
| 6545 | 308913,21 | 1345539,36 |
| 6546 | 308918,55 | 1345542,09 |
| 6547 | 308918,10 | 1345542,98 |
| 6548 | 308948,91 | 1345559,15 |
| 6549 | 308949,34 | 1345558,31 |
| 6550 | 308954,68 | 1345561,05 |
| 6551 | 308954,23 | 1345561,94 |
| 6552 | 308976,98 | 1345573,88 |
| 6553 | 308977,41 | 1345573,04 |
| 6554 | 308982,75 | 1345575,78 |
| 6555 | 308982,45 | 1345576,75 |
| 6556 | 308986,01 | 1345579,20 |
| 2531 | 308985,47 | 1345579,96 |
| 2530 | 308984,31 | 1345581,59 |
| 2529 | 308983,68 | 1345582,46 |
| 6557 | 308980,46 | 1345580,24 |
| 6558 | 308980,01 | 1345581,12 |
| 6559 | 308974,68 | 1345578,38 |
| 6560 | 308975,16 | 1345577,44 |
| 6561 | 308952,40 | 1345565,50 |
| 6562 | 308951,94 | 1345566,39 |
| 6563 | 308946,60 | 1345563,65 |
| 6564 | 308947,09 | 1345562,71 |
| 6565 | 308916,27 | 1345546,54 |
| 6566 | 308915,81 | 1345547,43 |

| Номер точки | Координаты | |
|-------------|------------|------------|
| | X, м | Y, м |
| 6567 | 308910,48 | 1345544,70 |
| 6568 | 308910,96 | 1345543,76 |
| 6569 | 308894,23 | 1345534,98 |
| 6570 | 308893,78 | 1345535,87 |
| 6571 | 308888,44 | 1345533,13 |
| 6572 | 308888,92 | 1345532,19 |
| 6573 | 308877,62 | 1345526,27 |
| 6574 | 308877,17 | 1345527,16 |
| 6575 | 308876,02 | 1345526,57 |
| 3409 | 308875,62 | 1345527,17 |
| 3408 | 308874,32 | 1345526,51 |
| 6576 | 308872,03 | 1345525,34 |
| 6577 | 308872,44 | 1345524,73 |
| 6578 | 308871,83 | 1345524,42 |
| 6579 | 308874,57 | 1345519,08 |
| 6580 | 308879,91 | 1345521,82 |
| 6581 | 308879,45 | 1345522,71 |
| 6582 | 308890,74 | 1345528,63 |
| 6583 | 308891,17 | 1345527,79 |
| 6584 | 308892,12 | 1345528,28 |
| 6585 | 308901,03 | 1345511,31 |
| 6586 | 308892,09 | 1345506,62 |
| 6587 | 308888,20 | 1345504,10 |
| 6588 | 308887,67 | 1345504,94 |
| 6589 | 308882,61 | 1345501,72 |
| 6590 | 308883,17 | 1345500,83 |
| 6591 | 308865,17 | 1345489,13 |
| 6592 | 308864,63 | 1345489,97 |
| 6593 | 308859,57 | 1345486,75 |
| 6594 | 308860,14 | 1345485,86 |
| 6595 | 308837,08 | 1345470,87 |
| 6596 | 308836,54 | 1345471,72 |
| 6597 | 308835,71 | 1345471,18 |
| 6598 | 308833,05 | 1345475,27 |
| 6599 | 308808,37 | 1345458,97 |
| 6600 | 308807,84 | 1345459,80 |
| 6601 | 308802,78 | 1345456,57 |
| 6602 | 308803,36 | 1345455,66 |
| 6603 | 308797,52 | 1345451,81 |
| 6604 | 308788,38 | 1345465,66 |
| 6605 | 308789,21 | 1345466,22 |
| 6606 | 308785,84 | 1345471,18 |
| 6607 | 308785,07 | 1345470,66 |
| 1885 | 308783,22 | 1345473,47 |
| 1884 | 308779,79 | 1345471,41 |
| 6608 | 308781,76 | 1345468,42 |
| 6609 | 308780,87 | 1345467,81 |
| 6610 | 308784,24 | 1345462,85 |
| 6611 | 308785,07 | 1345463,41 |
| 6612 | 308796,39 | 1345446,27 |
| 6613 | 308805,51 | 1345452,29 |
| 6614 | 308806,00 | 1345451,51 |
| 6615 | 308811,06 | 1345454,74 |
| 6616 | 308810,52 | 1345455,60 |
| 6617 | 308831,89 | 1345469,71 |
| 6618 | 308832,33 | 1345469,04 |
| 6619 | 308831,48 | 1345468,49 |
| 2563 | 308833,29 | 1345465,65 |

| 63:28:0402001:1297/чзy1 | | |
|-------------------------|-----------|------------|
| Площадь: 63 кв.м | | |
| 6620 | 309042,35 | 1345830,52 |
| 6621 | 309050,88 | 1345829,61 |
| 6622 | 309049,36 | 1345830,50 |
| 6623 | 309049,83 | 1345831,27 |
| 6624 | 309048,98 | 1345831,79 |
| 6625 | 309051,92 | 1345836,70 |
| 2291 | 309044,10 | 1345841,38 |
| 2290 | 309042,04 | 1345837,95 |
| 6626 | 309046,43 | 1345835,32 |

| Номер точки | Координаты | |
|-------------|------------|------------|
| | X, м | Y, м |
| 6627 | 309045,56 | 1345833,87 |
| 6628 | 309044,71 | 1345834,39 |
| 6620 | 309042,35 | 1345830,52 |

| 63:28:0402001:1297/чзy2 | | |
|-------------------------|-----------|------------|
| Площадь: 63 кв.м | | |
| 3123 | 309058,25 | 1345821,47 |
| 3122 | 309059,79 | 1345824,43 |
| 6621 | 309050,88 | 1345829,61 |
| 6620 | 309042,35 | 1345830,52 |
| 6629 | 309041,58 | 1345829,27 |
| 3412 | 309043,63 | 1345828,02 |
| 3411 | 309046,94 | 1345826,53 |
| 6630 | 309047,28 | 1345827,08 |
| 6631 | 309052,54 | 1345824,02 |
| 3123 | 309058,25 | 1345821,47 |

| 63:28:0402001:72/чзy1 | | |
|-----------------------|-----------|------------|
| Площадь: 57 кв.м | | |
| 6632 | 308814,33 | 1345609,37 |
| 6633 | 308816,07 | 1345610,76 |
| 6634 | 308813,34 | 1345614,93 |
| 2456 | 308804,91 | 1345628,81 |
| 2467 | 308802,66 | 1345627,37 |
| 6635 | 308804,03 | 1345625,26 |
| 6636 | 308803,13 | 1345624,66 |
| 6637 | 308806,46 | 1345619,67 |
| 6638 | 308807,29 | 1345620,22 |
| 6632 | 308814,33 | 1345609,37 |

| 63:28:0402001:72/чзy2 | | |
|-----------------------|-----------|------------|
| Площадь: 40 кв.м | | |
| 6633 | 308816,07 | 1345610,76 |
| 6639 | 308817,48 | 1345611,88 |
| 6640 | 308810,62 | 1345622,44 |
| 6641 | 308811,45 | 1345623,00 |
| 6642 | 308808,12 | 1345627,99 |
| 6643 | 308807,36 | 1345627,48 |
| 3193 | 308806,03 | 1345629,53 |
| 2456 | 308804,91 | 1345628,81 |
| 6634 | 308813,34 | 1345614,93 |
| 6633 | 308816,07 | 1345610,76 |

| 63:28:0402001:74/чзy1 | | |
|-----------------------|-----------|------------|
| Площадь: 61 кв.м | | |
| 2578 | 308829,11 | 1345590,61 |
| 2577 | 308830,89 | 1345591,75 |
| 6644 | 308827,29 | 1345596,78 |
| 6645 | 308820,31 | 1345604,28 |
| 6633 | 308816,07 | 1345610,76 |
| 6632 | 308814,33 | 1345609,37 |
| 6646 | 308814,51 | 1345609,10 |
| 6647 | 308813,61 | 1345608,50 |
| 6648 | 308816,95 | 1345603,51 |
| 6649 | 308817,78 | 1345604,06 |
| 6650 | 308821,52 | 1345598,29 |
| 6651 | 308822,49 | 1345598,92 |
| 6652 | 308824,68 | 1345595,60 |
| 6653 | 308825,52 | 1345596,15 |
| 2578 | 308829,11 | 1345590,61 |

| 63:28:0402001:74/чзy2 | | |
|-----------------------|-----------|------------|
| Площадь: 65 кв.м | | |
| 2577 | 308830,89 | 1345591,75 |
| 3407 | 308832,48 | 1345592,77 |
| 6654 | 308828,86 | 1345598,36 |
| 6655 | 308829,69 | 1345598,91 |
| 6656 | 308826,38 | 1345603,91 |
| 6657 | 308825,59 | 1345603,39 |
| 6658 | 308824,52 | 1345605,04 |

| Номер точки | Координаты | |
|-------------|------------|------------|
| | X, м | Y, м |
| 6659 | 308822,69 | 1345603,84 |
| 6660 | 308821,10 | 1345606,28 |
| 6661 | 308821,94 | 1345606,84 |
| 6662 | 308818,60 | 1345611,83 |
| 6663 | 308817,84 | 1345611,32 |
| 6639 | 308817,48 | 1345611,88 |
| 6633 | 308816,07 | 1345610,76 |
| 6645 | 308820,31 | 1345604,28 |
| 6644 | 308827,29 | 1345596,78 |
| 2577 | 308830,89 | 1345591,75 |

| 63:28:0402001:85/чзу1 | | |
|-----------------------|-----------|------------|
| Площадь: 58 кв.м | | |
| 1858 | 308818,13 | 1345384,62 |
| 1861 | 308792,37 | 1345424,70 |
| 1860 | 308790,70 | 1345423,71 |
| 1859 | 308817,71 | 1345384,35 |
| 1858 | 308818,13 | 1345384,62 |

| 63:28:0402002:1033/чзу1 | | |
|-------------------------|-----------|------------|
| Площадь: 37 кв.м | | |
| 1925 | 308561,16 | 1346957,62 |
| 1924 | 308561,18 | 1346957,80 |
| 6664 | 308562,94 | 1346979,55 |
| 6665 | 308563,94 | 1346979,47 |
| 6666 | 308564,42 | 1346985,45 |
| 6667 | 308563,43 | 1346985,53 |
| 1928 | 308563,86 | 1346990,95 |
| 1927 | 308563,13 | 1346990,95 |
| 1926 | 308560,06 | 1346957,71 |
| 1925 | 308561,16 | 1346957,62 |

| 63:28:0402002:1034/чзу1 | | |
|-------------------------|-----------|------------|
| Площадь: 53 кв.м | | |
| 2635 | 308618,21 | 1345998,97 |
| 6668 | 308619,48 | 1345997,45 |
| 6669 | 308622,49 | 1345995,64 |
| 6670 | 308621,98 | 1345994,78 |
| 6671 | 308627,12 | 1345991,69 |
| 6672 | 308627,64 | 1345992,55 |
| 2643 | 308650,15 | 1345979,01 |
| 2642 | 308651,06 | 1345980,94 |
| 2641 | 308635,56 | 1345989,07 |
| 2638 | 308633,79 | 1345989,99 |
| 2637 | 308633,09 | 1345990,36 |
| 2636 | 308618,36 | 1345999,24 |
| 2635 | 308618,21 | 1345998,97 |

| 63:28:0402002:1036/чзу1 | | |
|-------------------------|-----------|------------|
| Площадь: 4 кв.м | | |
| 2736 | 308791,55 | 1346202,10 |
| 6673 | 308791,77 | 1346202,65 |
| 2738 | 308786,33 | 1346204,86 |
| 2737 | 308786,03 | 1346204,06 |
| 2736 | 308791,55 | 1346202,10 |

| 63:28:0402002:163/чзу1 | | |
|------------------------|-----------|------------|
| Площадь: 58 кв.м | | |
| 2160 | 308596,13 | 1346238,84 |
| 2159 | 308605,88 | 1346261,75 |
| 2158 | 308602,27 | 1346263,06 |
| 6674 | 308600,49 | 1346258,89 |
| 6675 | 308601,94 | 1346255,20 |
| 2162 | 308580,65 | 1346202,09 |
| 2161 | 308580,84 | 1346202,03 |
| 2160 | 308596,13 | 1346238,84 |

| 63:28:0402002:172/чзу1 | | |
|------------------------|-----------|------------|
| Площадь: 83 кв.м | | |
| 1935 | 308571,77 | 1347046,08 |

| Номер точки | Координаты | |
|-------------|------------|------------|
| | X, м | Y, м |
| 6676 | 308573,07 | 1347060,72 |
| 6677 | 308574,07 | 1347060,63 |
| 6678 | 308574,60 | 1347066,61 |
| 1937 | 308569,86 | 1347067,03 |
| 1936 | 308568,06 | 1347046,47 |
| 1935 | 308571,77 | 1347046,08 |

| 63:28:0503002:395/чзу1 | | |
|------------------------|-----------|------------|
| Площадь: 56 кв.м | | |
| 1352 | 306234,89 | 1332356,96 |
| 1351 | 306245,76 | 1332362,76 |
| 6679 | 306245,70 | 1332362,93 |
| 6680 | 306234,69 | 1332359,74 |
| 6681 | 306228,91 | 1332373,75 |
| 6682 | 306229,84 | 1332374,13 |
| 1354 | 306228,89 | 1332376,43 |
| 1353 | 306225,47 | 1332374,60 |
| 1352 | 306234,89 | 1332356,96 |

| 63:28:0503002:9/чзу1 | | |
|----------------------|-----------|------------|
| Площадь: 227 кв.м | | |
| 6683 | 306157,82 | 1332510,18 |
| 6684 | 306176,15 | 1332525,97 |
| 6685 | 306176,80 | 1332525,21 |
| 6686 | 306181,35 | 1332529,13 |
| 6687 | 306177,43 | 1332533,67 |
| 6688 | 306172,89 | 1332529,76 |
| 6689 | 306173,54 | 1332529,00 |
| 6690 | 306155,21 | 1332513,21 |
| 1372 | 306137,19 | 1332497,69 |
| 1371 | 306140,01 | 1332494,84 |
| 6683 | 306157,82 | 1332510,18 |

| 63:28:0503004:62/чзу1 | | |
|-----------------------|-----------|------------|
| Площадь: 229 кв.м | | |
| 179 | 306408,88 | 1333858,08 |
| 6691 | 306444,37 | 1333866,99 |
| 326 | 306464,55 | 1333871,53 |
| 325 | 306463,70 | 1333875,44 |
| 6692 | 306443,44 | 1333870,88 |
| 180 | 306408,01 | 1333861,99 |
| 179 | 306408,88 | 1333858,08 |

| 63:28:0504001:61/чзу1 | | |
|-----------------------|-----------|------------|
| Площадь: 12906 кв.м | | |
| 19 | 305004,07 | 1332172,09 |
| 20 | 305013,72 | 1332176,65 |
| 21 | 304980,92 | 1332246,81 |
| 22 | 305058,77 | 1332286,62 |
| 23 | 305033,78 | 1332340,41 |
| 24 | 304955,64 | 1332301,22 |
| 25 | 304917,11 | 1332383,69 |
| 26 | 304940,68 | 1332396,13 |
| 27 | 304915,68 | 1332449,93 |
| 28 | 304860,69 | 1332422,79 |
| 29 | 304885,44 | 1332367,57 |
| 30 | 304908,03 | 1332378,83 |
| 31 | 304946,00 | 1332296,52 |
| 32 | 304923,06 | 1332284,95 |
| 33 | 304947,82 | 1332229,72 |
| 34 | 304971,84 | 1332241,94 |
| 19 | 305004,07 | 1332172,09 |

| 63:28:0504001:62/чзу1 | | |
|-----------------------|-----------|------------|
| Площадь: 13052 кв.м | | |
| 98 | 305139,23 | 1331820,71 |
| 99 | 305194,47 | 1331849,28 |
| 100 | 305169,47 | 1331903,09 |
| 101 | 305148,97 | 1331892,93 |
| 102 | 305110,40 | 1331974,82 |

| Номер точки | Координаты | |
|-------------|------------|------------|
| | X, м | Y, м |
| 103 | 305130,68 | 1331985,22 |
| 104 | 305105,67 | 1332039,03 |
| 105 | 305084,21 | 1332028,15 |
| 106 | 305045,68 | 1332110,62 |
| 107 | 305065,91 | 1332121,16 |
| 108 | 305040,92 | 1332174,96 |
| 109 | 305019,45 | 1332164,34 |
| 110 | 305016,39 | 1332170,91 |
| 111 | 305006,63 | 1332166,27 |
| 112 | 305009,81 | 1332159,64 |
| 113 | 304985,91 | 1332147,82 |
| 114 | 305010,68 | 1332092,60 |
| 115 | 305036,60 | 1332105,76 |
| 116 | 305074,57 | 1332023,45 |
| 117 | 305050,67 | 1332011,89 |
| 118 | 305075,43 | 1331956,65 |
| 119 | 305101,35 | 1331970,55 |
| 120 | 305139,33 | 1331888,23 |
| 121 | 305114,48 | 1331875,95 |
| 98 | 305139,23 | 1331820,71 |

Приложение 2

Перечень координат характерных точек границ территории, в отношении которой утвержден проект межевания (МСК-63 зона1)

| Номер точки | Координаты | |
|-------------|------------|------------|
| | X | Y |
| 4792 | 310744,36 | 1342552,00 |
| 4793 | 310761,05 | 1342553,71 |
| 4794 | 310808,61 | 1342552,84 |
| 4798 | 311015,03 | 1342554,27 |
| 4799 | 311337,46 | 1342557,07 |
| 4800 | 311562,83 | 1342558,86 |
| 4801 | 311679,10 | 1342566,91 |
| 4802 | 311886,25 | 1342566,73 |
| 4803 | 311917,59 | 1342567,61 |
| 4804 | 311986,24 | 1342576,80 |
| 4903 | 312022,83 | 1342581,34 |
| 4904 | 312053,82 | 1342586,51 |
| 1699 | 312083,90 | 1342606,55 |
| 1700 | 312096,14 | 1342611,54 |
| 1701 | 312175,97 | 1342630,49 |
| 1702 | 312359,22 | 1342677,25 |
| 1710 | 312533,72 | 1342722,64 |
| 1711 | 312604,75 | 1342740,79 |
| 1712 | 312609,18 | 1342745,22 |
| 1713 | 312599,46 | 1342857,05 |
| 1714 | 312585,62 | 1342990,95 |
| 1715 | 312572,01 | 1343126,98 |
| 1716 | 312558,76 | 1343293,73 |
| 1717 | 312526,95 | 1343621,82 |
| 1718 | 312514,55 | 1343749,04 |
| 1719 | 312504,60 | 1343888,67 |
| 1720 | 312465,67 | 1344333,75 |
| 1721 | 312455,00 | 1344432,75 |
| 1722 | 312446,42 | 1344520,04 |
| 4889 | 312428,98 | 1344790,62 |
| 4890 | 312426,18 | 1344893,42 |
| 1780 | 312443,05 | 1344904,39 |
| 4892 | 312445,96 | 1344941,32 |
| 4893 | 312446,66 | 1344969,68 |
| 372 | 312505,68 | 1344958,72 |
| 373 | 312542,46 | 1344914,13 |
| 374 | 312580,70 | 1344888,17 |
| 375 | 312691,35 | 1344860,83 |
| 361 | 312719,23 | 1344868,78 |
| 6523 | 312721,02 | 1344869,22 |
| 6524 | 312728,95 | 1344864,35 |
| 6525 | 312733,63 | 1344861,28 |
| 6526 | 312750,84 | 1344885,86 |
| 6521 | 312725,53 | 1344905,35 |
| 377 | 312714,87 | 1344891,23 |
| 378 | 312686,25 | 1344923,82 |
| 379 | 312721,83 | 1344955,08 |
| 380 | 312722,19 | 1344954,64 |
| 381 | 312726,94 | 1344958,30 |
| 382 | 312726,22 | 1344959,20 |
| 557 | 312824,21 | 1345058,15 |
| 558 | 312824,94 | 1345057,47 |
| 559 | 312825,65 | 1345058,19 |
| 560 | 312912,65 | 1344978,36 |
| 561 | 312911,97 | 1344977,62 |
| 562 | 312916,39 | 1344973,57 |
| 563 | 312917,14 | 1344974,38 |
| 564 | 312965,07 | 1344933,39 |
| 565 | 312964,42 | 1344932,63 |
| 566 | 312968,98 | 1344928,73 |
| 567 | 312972,88 | 1344933,29 |
| 568 | 312968,32 | 1344937,19 |
| 569 | 312967,67 | 1344936,43 |
| 570 | 312919,85 | 1344977,33 |

| Номер точки | Координаты | |
|-------------|------------|------------|
| | X | Y |
| 571 | 312920,45 | 1344977,99 |
| 572 | 312916,03 | 1344982,04 |
| 573 | 312915,35 | 1344981,31 |
| 574 | 312828,46 | 1345061,03 |
| 575 | 312829,17 | 1345061,74 |
| 481 | 312828,28 | 1345062,56 |
| 430 | 312835,79 | 1345071,26 |
| 431 | 312836,38 | 1345070,72 |
| 432 | 312840,61 | 1345074,99 |
| 433 | 312832,64 | 1345082,56 |
| 434 | 312828,42 | 1345078,30 |
| 435 | 312832,88 | 1345074,00 |
| 482 | 312825,38 | 1345065,32 |
| 483 | 312824,81 | 1345065,87 |
| 484 | 312824,11 | 1345065,16 |
| 485 | 312801,27 | 1345087,57 |
| 486 | 312802,04 | 1345088,35 |
| 487 | 312797,69 | 1345092,48 |
| 488 | 312796,93 | 1345091,72 |
| 489 | 312731,87 | 1345152,44 |
| 490 | 312732,59 | 1345153,17 |
| 491 | 312731,78 | 1345153,91 |
| 438 | 312741,32 | 1345164,16 |
| 439 | 312741,99 | 1345163,55 |
| 440 | 312746,21 | 1345167,81 |
| 441 | 312741,86 | 1345171,94 |
| 442 | 312737,64 | 1345167,68 |
| 443 | 312738,42 | 1345166,91 |
| 492 | 312728,88 | 1345156,67 |
| 493 | 312728,24 | 1345157,30 |
| 494 | 312727,48 | 1345156,53 |
| 495 | 312683,55 | 1345197,40 |
| 496 | 312684,27 | 1345198,13 |
| 497 | 312683,46 | 1345198,87 |
| 450 | 312690,94 | 1345206,91 |
| 451 | 312695,24 | 1345202,86 |
| 452 | 312699,47 | 1345207,13 |
| 453 | 312691,50 | 1345214,71 |
| 454 | 312687,28 | 1345210,44 |
| 455 | 312688,06 | 1345209,68 |
| 498 | 312680,56 | 1345201,63 |
| 499 | 312679,92 | 1345202,26 |
| 500 | 312679,12 | 1345201,45 |
| 501 | 312652,17 | 1345225,58 |
| 502 | 312652,69 | 1345226,22 |
| 503 | 312647,97 | 1345229,93 |
| 504 | 312647,64 | 1345229,53 |
| 505 | 312623,24 | 1345250,28 |
| 506 | 312623,89 | 1345251,14 |
| 507 | 312623,19 | 1345251,64 |
| 508 | 312625,86 | 1345254,78 |
| 509 | 312626,72 | 1345254,14 |
| 459 | 312630,49 | 1345258,81 |
| 460 | 312625,74 | 1345262,47 |
| 510 | 312621,97 | 1345257,80 |
| 511 | 312622,69 | 1345257,23 |
| 512 | 312619,96 | 1345254,02 |
| 513 | 312619,07 | 1345254,70 |
| 514 | 312618,55 | 1345254,03 |
| 515 | 312602,55 | 1345266,06 |
| 516 | 312603,22 | 1345266,93 |
| 517 | 312598,37 | 1345270,47 |
| 518 | 312597,82 | 1345269,75 |
| 519 | 312590,10 | 1345276,02 |

| Номер точки | Координаты | |
|-------------|------------|------------|
| | X | Y |
| 466 | 312595,26 | 1345282,39 |
| 467 | 312567,48 | 1345304,92 |
| 468 | 312568,64 | 1345306,22 |
| 469 | 312564,29 | 1345310,35 |
| 470 | 312562,72 | 1345308,77 |
| 471 | 312516,98 | 1345345,86 |
| 472 | 312517,55 | 1345346,44 |
| 473 | 312509,31 | 1345353,72 |
| 474 | 312505,11 | 1345349,43 |
| 475 | 312513,00 | 1345341,80 |
| 476 | 312514,17 | 1345342,99 |
| 520 | 312560,91 | 1345305,09 |
| 521 | 312556,63 | 1345299,81 |
| 522 | 312556,13 | 1345300,30 |
| 479 | 312551,91 | 1345296,03 |
| 480 | 312556,27 | 1345291,90 |
| 523 | 312560,49 | 1345296,17 |
| 524 | 312559,54 | 1345297,04 |
| 525 | 312563,91 | 1345302,44 |
| 526 | 312564,42 | 1345301,95 |
| 527 | 312564,59 | 1345302,12 |
| 528 | 312589,64 | 1345281,80 |
| 529 | 312584,47 | 1345275,43 |
| 530 | 312595,39 | 1345266,58 |
| 531 | 312594,72 | 1345265,70 |
| 532 | 312599,57 | 1345262,16 |
| 533 | 312600,12 | 1345262,88 |
| 534 | 312616,11 | 1345250,87 |
| 535 | 312615,40 | 1345249,95 |
| 536 | 312620,22 | 1345246,38 |
| 537 | 312620,79 | 1345247,12 |
| 538 | 312645,10 | 1345226,44 |
| 539 | 312644,16 | 1345225,29 |
| 540 | 312648,88 | 1345221,58 |
| 541 | 312649,63 | 1345222,49 |
| 542 | 312676,30 | 1345198,61 |
| 543 | 312675,69 | 1345198,00 |
| 544 | 312680,05 | 1345193,86 |
| 545 | 312680,74 | 1345194,56 |
| 546 | 312724,66 | 1345153,69 |
| 547 | 312724,01 | 1345153,04 |
| 548 | 312728,37 | 1345148,91 |
| 549 | 312729,05 | 1345149,60 |
| 550 | 312794,12 | 1345088,88 |
| 551 | 312793,47 | 1345088,22 |
| 552 | 312797,82 | 1345084,09 |
| 553 | 312798,45 | 1345084,73 |
| 554 | 312821,29 | 1345062,32 |
| 555 | 312820,59 | 1345061,61 |
| 556 | 312821,31 | 1345060,91 |
| 385 | 312723,69 | 1344962,33 |
| 386 | 312723,18 | 1344962,97 |
| 387 | 312722,17 | 1344962,21 |
| 388 | 312647,46 | 1345041,58 |
| 389 | 312648,33 | 1345042,46 |
| 390 | 312643,97 | 1345046,59 |
| 391 | 312643,34 | 1345045,95 |
| 392 | 312641,68 | 1345047,72 |
| 393 | 312639,18 | 1345045,36 |
| 394 | 312626,70 | 1345059,47 |
| 395 | 312627,53 | 1345060,13 |
| 396 | 312623,69 | 1345064,74 |
| 397 | 312622,90 | 1345064,11 |
| 398 | 312610,96 | 1345078,88 |

| Номер точки | Координаты | |
|-------------|------------|------------|
| | X | Y |
| 399 | 312615,71 | 1345082,71 |
| 400 | 312611,90 | 1345087,34 |
| 401 | 312607,17 | 1345083,53 |
| 402 | 312586,85 | 1345102,39 |
| 403 | 312548,75 | 1345072,19 |
| 404 | 312544,43 | 1345076,85 |
| 6528 | 312540,20 | 1345072,58 |
| 407 | 312547,66 | 1345064,53 |
| 408 | 312551,89 | 1345068,80 |
| 409 | 312551,47 | 1345069,25 |
| 410 | 312586,64 | 1345097,12 |
| 411 | 312603,99 | 1345081,02 |
| 412 | 312603,28 | 1345080,47 |
| 413 | 312607,09 | 1345075,83 |
| 414 | 312607,82 | 1345076,41 |
| 6530 | 312619,78 | 1345061,62 |
| 6531 | 312619,00 | 1345061,00 |
| 418 | 312622,84 | 1345056,39 |
| 419 | 312623,57 | 1345056,97 |
| 420 | 312638,91 | 1345039,62 |
| 421 | 312640,76 | 1345041,36 |
| 422 | 312644,10 | 1345038,19 |
| 423 | 312644,64 | 1345038,73 |
| 424 | 312718,99 | 1344959,75 |
| 425 | 312718,42 | 1344959,31 |
| 426 | 312719,32 | 1344958,20 |
| 427 | 312680,60 | 1344924,19 |
| 376 | 312712,41 | 1344887,97 |
| 6522 | 312712,03 | 1344887,46 |
| 364 | 312691,01 | 1344881,52 |
| 365 | 312588,97 | 1344906,73 |
| 366 | 312556,06 | 1344929,07 |
| 6527 | 312516,48 | 1344977,05 |
| 4894 | 312429,83 | 1344993,15 |
| 4895 | 312426,84 | 1344977,03 |
| 4896 | 312425,98 | 1344942,35 |
| 4897 | 312423,88 | 1344915,79 |
| 4887 | 312405,88 | 1344904,08 |
| 4888 | 312409,00 | 1344789,71 |
| 4859 | 312426,48 | 1344518,42 |
| 4860 | 312435,11 | 1344430,70 |
| 4861 | 312445,76 | 1344331,80 |
| 4862 | 312484,66 | 1343887,09 |
| 4863 | 312494,61 | 1343747,36 |
| 4864 | 312507,05 | 1343619,89 |
| 4865 | 312538,84 | 1343291,97 |
| 4866 | 312552,09 | 1343125,20 |
| 4867 | 312565,72 | 1342988,92 |
| 4868 | 312579,56 | 1342855,03 |
| 4869 | 312589,30 | 1342757,41 |
| 4870 | 312528,67 | 1342741,99 |
| 4871 | 312355,25 | 1342696,26 |
| 4872 | 312171,21 | 1342649,92 |
| 4873 | 312090,02 | 1342630,64 |
| 4874 | 312074,48 | 1342624,31 |
| 4807 | 312046,30 | 1342605,54 |
| 4808 | 312019,95 | 1342601,14 |
| 4809 | 311983,68 | 1342596,64 |
| 4810 | 311915,98 | 1342587,57 |
| 4811 | 311885,98 | 1342586,73 |
| 4812 | 311678,43 | 1342586,57 |
| 4813 | 311561,65 | 1342578,77 |
| 4814 | 311337,32 | 1342577,07 |
| 4815 | 311014,84 | 1342574,27 |
| 4816 | 310808,35 | 1342572,81 |
| 4817 | 310759,01 | 1342573,61 |
| 4818 | 310743,27 | 1342572,00 |

| Номер точки | Координаты | |
|-------------|------------|------------|
| | X | Y |
| 4819 | 310697,45 | 1342571,89 |
| 4820 | 310612,36 | 1342573,45 |
| 4821 | 310578,80 | 1342576,64 |
| 4822 | 310575,58 | 1342585,24 |
| 4823 | 310545,11 | 1342635,02 |
| 4824 | 310399,17 | 1342885,82 |
| 4825 | 310334,12 | 1342993,96 |
| 4834 | 310200,56 | 1343214,12 |
| 4835 | 309924,53 | 1343663,56 |
| 4836 | 309825,40 | 1343816,86 |
| 4837 | 309674,65 | 1344062,28 |
| 4838 | 309604,02 | 1344178,39 |
| 4784 | 309559,51 | 1344248,97 |
| 4785 | 309448,94 | 1344426,75 |
| 4786 | 309290,22 | 1344680,22 |
| 4898 | 309117,49 | 1344963,03 |
| 1872 | 308970,33 | 1345203,53 |
| 1873 | 308887,25 | 1345340,67 |
| 1874 | 308858,33 | 1345322,08 |
| 1882 | 308757,52 | 1345478,91 |
| 1887 | 308769,57 | 1345486,87 |
| 6608 | 308781,76 | 1345468,42 |
| 6609 | 308780,87 | 1345467,81 |
| 6610 | 308784,24 | 1345462,85 |
| 6611 | 308785,07 | 1345463,41 |
| 6612 | 308796,39 | 1345446,27 |
| 6613 | 308805,51 | 1345452,29 |
| 6614 | 308806,00 | 1345451,51 |
| 6615 | 308811,06 | 1345454,74 |
| 6616 | 308810,52 | 1345455,60 |
| 6617 | 308831,89 | 1345469,71 |
| 6618 | 308832,33 | 1345469,04 |
| 6619 | 308831,48 | 1345468,49 |
| 2564 | 308834,71 | 1345463,43 |
| 2565 | 308839,77 | 1345466,65 |
| 2566 | 308839,23 | 1345467,50 |
| 2567 | 308862,29 | 1345482,48 |
| 2568 | 308862,79 | 1345481,69 |
| 2569 | 308867,86 | 1345484,91 |
| 2570 | 308867,32 | 1345485,75 |
| 6535 | 308885,32 | 1345497,45 |
| 6536 | 308885,83 | 1345496,66 |
| 6537 | 308890,89 | 1345499,88 |
| 6538 | 308890,35 | 1345500,72 |
| 6539 | 308894,11 | 1345503,17 |
| 6540 | 308906,43 | 1345509,63 |
| 6541 | 308895,68 | 1345530,10 |
| 6542 | 308896,51 | 1345530,53 |
| 6543 | 308896,06 | 1345531,42 |
| 6544 | 308912,78 | 1345540,20 |
| 6545 | 308913,21 | 1345539,36 |
| 6546 | 308918,55 | 1345542,09 |
| 6547 | 308918,10 | 1345542,98 |
| 6548 | 308948,91 | 1345559,15 |
| 6549 | 308949,34 | 1345558,31 |
| 6550 | 308954,68 | 1345561,05 |
| 6551 | 308954,23 | 1345561,94 |
| 6552 | 308976,98 | 1345573,88 |
| 6553 | 308977,41 | 1345573,04 |
| 6554 | 308982,75 | 1345575,78 |
| 6555 | 308982,45 | 1345576,75 |
| 2533 | 308999,21 | 1345588,28 |
| 2534 | 308999,73 | 1345587,51 |
| 2535 | 309004,72 | 1345590,85 |
| 2536 | 309002,00 | 1345594,90 |
| 3198 | 309009,38 | 1345599,97 |
| 3199 | 309009,90 | 1345599,19 |

| Номер точки | Координаты | |
|-------------|------------|------------|
| | X | Y |
| 2468 | 309014,88 | 1345602,53 |
| 2469 | 309014,32 | 1345603,37 |
| 2470 | 309015,71 | 1345604,33 |
| 2471 | 309021,17 | 1345611,79 |
| 2472 | 309021,93 | 1345611,23 |
| 2473 | 309025,52 | 1345616,04 |
| 2474 | 309024,72 | 1345616,63 |
| 2475 | 309033,63 | 1345628,82 |
| 2476 | 309034,71 | 1345630,79 |
| 2477 | 309035,60 | 1345630,32 |
| 2478 | 309038,41 | 1345635,62 |
| 2479 | 309037,58 | 1345636,06 |
| 2480 | 309056,14 | 1345670,30 |
| 2481 | 309056,95 | 1345669,85 |
| 2482 | 309057,48 | 1345670,79 |
| 3163 | 309064,96 | 1345666,74 |
| 3164 | 309064,47 | 1345665,86 |
| 3165 | 309069,71 | 1345662,94 |
| 3166 | 309072,63 | 1345668,18 |
| 3167 | 309071,75 | 1345668,67 |
| 3168 | 309080,35 | 1345684,53 |
| 3169 | 309081,24 | 1345684,06 |
| 3170 | 309084,05 | 1345689,36 |
| 3171 | 309083,15 | 1345689,83 |
| 3172 | 309090,62 | 1345704,37 |
| 3173 | 309091,51 | 1345703,93 |
| 3174 | 309094,21 | 1345709,29 |
| 3175 | 309093,36 | 1345709,71 |
| 3176 | 309100,65 | 1345723,91 |
| 3177 | 309101,49 | 1345723,47 |
| 3178 | 309104,28 | 1345728,78 |
| 3179 | 309103,39 | 1345729,25 |
| 3180 | 309111,84 | 1345745,70 |
| 3181 | 309112,67 | 1345745,26 |
| 3182 | 309115,47 | 1345750,57 |
| 3183 | 309114,58 | 1345751,04 |
| 3184 | 309130,05 | 1345781,14 |
| 3185 | 309130,87 | 1345780,68 |
| 3186 | 309133,81 | 1345785,91 |
| 3187 | 309132,94 | 1345786,40 |
| 3105 | 309138,61 | 1345796,71 |
| 2333 | 309151,75 | 1345790,37 |
| 2334 | 309199,92 | 1345887,97 |
| 2335 | 309200,62 | 1345887,57 |
| 2336 | 309201,96 | 1345889,96 |
| 2337 | 309202,15 | 1345889,22 |
| 2338 | 309207,97 | 1345890,66 |
| 2339 | 309206,53 | 1345896,48 |
| 2340 | 309200,71 | 1345895,04 |
| 2341 | 309200,89 | 1345894,30 |
| 2342 | 309198,33 | 1345895,74 |
| 2343 | 309195,39 | 1345890,51 |
| 2344 | 309196,43 | 1345889,93 |
| 2331 | 309149,92 | 1345795,69 |
| 3106 | 309136,93 | 1345801,96 |
| 3107 | 309129,45 | 1345788,36 |
| 3108 | 309128,58 | 1345788,85 |
| 3109 | 309128,10 | 1345787,98 |
| 2345 | 309118,78 | 1345793,11 |
| 2346 | 309119,25 | 1345793,99 |
| 2347 | 309113,95 | 1345796,82 |
| 2348 | 309113,52 | 1345796,00 |
| 2349 | 309102,46 | 1345802,08 |
| 2350 | 309101,87 | 1345801,02 |
| 2351 | 309101,00 | 1345801,51 |
| 3110 | 309100,55 | 1345800,71 |
| 3114 | 309085,56 | 1345809,43 |

| Номер точки | Координаты | |
|-------------|------------|------------|
| | X | Y |
| 3115 | 309086,05 | 1345810,30 |
| 3116 | 309080,83 | 1345813,25 |
| 3117 | 309080,38 | 1345812,45 |
| 3118 | 309066,41 | 1345820,57 |
| 3119 | 309066,90 | 1345821,45 |
| 3120 | 309061,67 | 1345824,38 |
| 3121 | 309061,23 | 1345823,59 |
| 6622 | 309049,36 | 1345830,50 |
| 6623 | 309049,83 | 1345831,27 |
| 6624 | 309048,98 | 1345831,79 |
| 6625 | 309051,92 | 1345836,70 |
| 2292 | 309038,37 | 1345844,81 |
| 2293 | 309033,92 | 1345837,37 |
| 2294 | 309033,07 | 1345837,89 |
| 2295 | 309032,55 | 1345837,05 |
| 2296 | 309026,99 | 1345840,37 |
| 2297 | 309027,49 | 1345841,24 |
| 2298 | 309022,30 | 1345844,25 |
| 2299 | 309021,84 | 1345843,45 |
| 2300 | 309018,29 | 1345845,58 |
| 2301 | 308950,70 | 1345876,00 |
| 2302 | 308951,09 | 1345876,84 |
| 2303 | 308945,65 | 1345879,37 |
| 2304 | 308945,22 | 1345878,46 |
| 2305 | 308940,47 | 1345880,60 |
| 2306 | 308942,75 | 1345881,62 |
| 2307 | 308943,17 | 1345880,71 |
| 2308 | 308948,63 | 1345883,18 |
| 2309 | 308946,15 | 1345888,65 |
| 2310 | 308940,69 | 1345886,17 |
| 2311 | 308941,10 | 1345885,26 |
| 2312 | 308939,53 | 1345884,56 |
| 2313 | 308952,73 | 1345913,90 |
| 2314 | 308918,47 | 1345997,93 |
| 2315 | 308905,92 | 1346092,92 |
| 2171 | 308913,35 | 1346157,09 |
| 2707 | 308902,22 | 1346160,53 |
| 2708 | 308902,51 | 1346161,47 |
| 2709 | 308896,79 | 1346163,26 |
| 2710 | 308896,49 | 1346162,30 |
| 2711 | 308894,57 | 1346162,89 |
| 2712 | 308894,86 | 1346163,85 |
| 2713 | 308889,13 | 1346165,62 |
| 2714 | 308888,83 | 1346164,66 |
| 2715 | 308887,50 | 1346165,07 |
| 2716 | 308887,85 | 1346166,00 |
| 2717 | 308882,22 | 1346168,08 |
| 2718 | 308881,87 | 1346167,14 |
| 2719 | 308860,83 | 1346174,92 |
| 2720 | 308861,18 | 1346175,86 |
| 2724 | 308855,55 | 1346177,94 |
| 2725 | 308855,20 | 1346177,00 |
| 2726 | 308854,02 | 1346177,44 |
| 2727 | 308847,53 | 1346179,96 |
| 2728 | 308847,89 | 1346180,89 |
| 2729 | 308842,31 | 1346183,07 |
| 2730 | 308841,94 | 1346182,13 |
| 2731 | 308817,87 | 1346191,46 |
| 2732 | 308818,24 | 1346192,39 |
| 2733 | 308812,66 | 1346194,61 |
| 2734 | 308812,27 | 1346193,63 |
| 2735 | 308791,39 | 1346201,72 |
| 6673 | 308791,77 | 1346202,65 |
| 2739 | 308786,21 | 1346204,91 |
| 2740 | 308785,80 | 1346203,89 |
| 2741 | 308770,99 | 1346209,64 |
| 2742 | 308771,35 | 1346210,64 |

| Номер точки | Координаты | |
|-------------|------------|------------|
| | X | Y |
| 2077 | 308766,73 | 1346212,33 |
| 2078 | 308767,95 | 1346215,62 |
| 2079 | 308762,34 | 1346217,73 |
| 2080 | 308761,99 | 1346216,80 |
| 2081 | 308745,45 | 1346223,03 |
| 2082 | 308745,80 | 1346223,98 |
| 2083 | 308744,86 | 1346224,33 |
| 2084 | 308746,25 | 1346228,08 |
| 2085 | 308747,19 | 1346227,73 |
| 2086 | 308749,27 | 1346233,36 |
| 2087 | 308743,65 | 1346235,44 |
| 2088 | 308741,56 | 1346229,81 |
| 2089 | 308742,50 | 1346229,47 |
| 2090 | 308741,11 | 1346225,71 |
| 2091 | 308740,18 | 1346226,06 |
| 2092 | 308739,83 | 1346225,14 |
| 2093 | 308717,39 | 1346233,60 |
| 2094 | 308717,74 | 1346234,53 |
| 2095 | 308712,12 | 1346236,65 |
| 2096 | 308711,77 | 1346235,71 |
| 2097 | 308671,83 | 1346250,76 |
| 2743 | 308670,67 | 1346248,03 |
| 2744 | 308669,67 | 1346248,43 |
| 2745 | 308669,30 | 1346247,50 |
| 2746 | 308657,35 | 1346252,26 |
| 2747 | 308657,72 | 1346253,19 |
| 2748 | 308652,15 | 1346255,41 |
| 2749 | 308651,78 | 1346254,48 |
| 2750 | 308643,04 | 1346257,96 |
| 2751 | 308638,02 | 1346260,37 |
| 2752 | 308638,46 | 1346261,27 |
| 2753 | 308633,05 | 1346263,87 |
| 2754 | 308632,61 | 1346262,96 |
| 2755 | 308627,31 | 1346265,51 |
| 2756 | 308626,18 | 1346263,12 |
| 2757 | 308625,30 | 1346263,54 |
| 2758 | 308624,85 | 1346262,61 |
| 2759 | 308612,26 | 1346268,51 |
| 2760 | 308610,39 | 1346269,33 |
| 2761 | 308610,79 | 1346270,26 |
| 2762 | 308605,27 | 1346272,62 |
| 2763 | 308604,88 | 1346271,72 |
| 2764 | 308603,05 | 1346272,52 |
| 2765 | 308603,45 | 1346273,43 |
| 2766 | 308597,94 | 1346275,82 |
| 2767 | 308597,54 | 1346274,91 |
| 2768 | 308577,26 | 1346283,71 |
| 2769 | 308577,66 | 1346284,63 |
| 2770 | 308572,16 | 1346287,02 |
| 2771 | 308571,76 | 1346286,10 |
| 2772 | 308567,96 | 1346287,75 |
| 2773 | 308559,74 | 1346291,09 |
| 2774 | 308560,11 | 1346291,99 |
| 2775 | 308554,58 | 1346294,30 |
| 2776 | 308554,18 | 1346293,35 |
| 2777 | 308534,71 | 1346301,26 |
| 2778 | 308535,09 | 1346302,19 |
| 2779 | 308529,53 | 1346304,45 |
| 2780 | 308529,15 | 1346303,52 |
| 2781 | 308520,61 | 1346306,99 |
| 2782 | 308509,47 | 1346310,16 |
| 2783 | 308509,75 | 1346311,14 |
| 2784 | 308503,97 | 1346312,76 |
| 2785 | 308503,70 | 1346311,81 |
| 2786 | 308495,05 | 1346314,27 |
| 2787 | 308495,32 | 1346315,25 |
| 2788 | 308494,37 | 1346315,52 |

| Номер точки | Координаты | |
|-------------|------------|------------|
| | X | Y |
| 2702 | 308498,69 | 1346330,68 |
| 2647 | 308434,73 | 1346348,90 |
| 2648 | 308435,00 | 1346349,67 |
| 2649 | 308434,06 | 1346350,00 |
| 2650 | 308436,20 | 1346356,08 |
| 2651 | 308454,62 | 1346447,53 |
| 2652 | 308454,98 | 1346458,08 |
| 2653 | 308455,97 | 1346458,03 |
| 2654 | 308456,01 | 1346459,03 |
| 2655 | 308460,00 | 1346458,90 |
| 2656 | 308459,97 | 1346457,90 |
| 2657 | 308465,97 | 1346457,70 |
| 2658 | 308466,17 | 1346463,69 |
| 2659 | 308460,17 | 1346463,90 |
| 2660 | 308460,14 | 1346462,90 |
| 2661 | 308456,14 | 1346463,03 |
| 2662 | 308456,17 | 1346464,03 |
| 2663 | 308455,17 | 1346464,06 |
| 1891 | 308456,08 | 1346491,27 |
| 1892 | 308457,08 | 1346491,23 |
| 1893 | 308457,28 | 1346497,23 |
| 1894 | 308456,28 | 1346497,26 |
| 1895 | 308457,37 | 1346529,71 |
| 1896 | 308458,37 | 1346529,68 |
| 1897 | 308458,57 | 1346535,67 |
| 1898 | 308457,57 | 1346535,71 |
| 1899 | 308458,16 | 1346553,46 |
| 1900 | 308484,73 | 1346553,86 |
| 1901 | 308483,63 | 1346626,69 |
| 1902 | 308507,66 | 1346651,46 |
| 1903 | 308509,33 | 1346658,41 |
| 1904 | 308510,30 | 1346658,18 |
| 1905 | 308511,71 | 1346664,01 |
| 1906 | 308510,74 | 1346664,25 |
| 1907 | 308514,86 | 1346681,35 |
| 1908 | 308515,84 | 1346681,11 |
| 1909 | 308517,24 | 1346686,94 |
| 1910 | 308516,27 | 1346687,18 |
| 1911 | 308524,00 | 1346719,25 |
| 1912 | 308524,98 | 1346719,01 |
| 1913 | 308526,38 | 1346724,85 |
| 1914 | 308525,41 | 1346725,08 |
| 1915 | 308538,08 | 1346777,62 |
| 1916 | 308539,06 | 1346777,39 |
| 1917 | 308540,46 | 1346783,22 |
| 1918 | 308539,49 | 1346783,46 |
| 1919 | 308544,30 | 1346803,38 |
| 1920 | 308545,27 | 1346803,15 |
| 1921 | 308546,68 | 1346808,98 |
| 1922 | 308545,70 | 1346809,22 |
| 1923 | 308550,10 | 1346827,46 |
| 1924 | 308561,18 | 1346957,80 |
| 6664 | 308562,94 | 1346979,55 |
| 6665 | 308563,94 | 1346979,47 |
| 6666 | 308564,42 | 1346985,45 |
| 6667 | 308563,43 | 1346985,53 |
| 1929 | 308564,23 | 1346995,51 |
| 1930 | 308567,30 | 1346995,61 |
| 1931 | 308569,61 | 1347021,68 |
| 1932 | 308570,61 | 1347021,59 |
| 1933 | 308571,14 | 1347027,57 |
| 1934 | 308570,14 | 1347027,66 |
| 6676 | 308573,07 | 1347060,72 |
| 6677 | 308574,07 | 1347060,63 |
| 6678 | 308574,60 | 1347066,61 |
| 1938 | 308568,62 | 1347067,14 |
| 1939 | 308568,09 | 1347061,16 |

| Номер точки | Координаты | |
|-------------|------------|------------|
| | X | Y |
| 1940 | 308569,09 | 1347061,07 |
| 1941 | 308566,16 | 1347028,01 |
| 1942 | 308565,16 | 1347028,10 |
| 1943 | 308564,63 | 1347022,12 |
| 1944 | 308565,63 | 1347022,03 |
| 1945 | 308563,63 | 1346999,49 |
| 1946 | 308560,53 | 1346999,39 |
| 1947 | 308559,44 | 1346985,85 |
| 1948 | 308556,45 | 1346986,09 |
| 1949 | 308556,37 | 1346985,10 |
| 1950 | 308554,39 | 1346985,26 |
| 1951 | 308554,48 | 1346986,23 |
| 1952 | 308548,50 | 1346986,76 |
| 1953 | 308547,97 | 1346980,78 |
| 1954 | 308553,95 | 1346980,25 |
| 1955 | 308554,04 | 1346981,27 |
| 1956 | 308556,05 | 1346981,11 |
| 1957 | 308555,96 | 1346980,11 |
| 1958 | 308556,96 | 1346980,03 |
| 1959 | 308555,21 | 1346958,30 |
| 1960 | 308547,72 | 1346870,21 |
| 1961 | 308544,16 | 1346828,42 |
| 1962 | 308539,26 | 1346808,09 |
| 1963 | 308506,74 | 1346673,27 |
| 1964 | 308505,77 | 1346673,50 |
| 1965 | 308504,36 | 1346667,67 |
| 1966 | 308505,34 | 1346667,43 |
| 1967 | 308502,21 | 1346654,46 |
| 1968 | 308479,77 | 1346631,33 |
| 1969 | 308477,39 | 1346631,91 |
| 1970 | 308475,98 | 1346626,08 |
| 1971 | 308477,64 | 1346625,68 |
| 1972 | 308478,64 | 1346597,77 |
| 1973 | 308457,36 | 1346559,44 |
| 1974 | 308457,39 | 1346560,30 |
| 1975 | 308451,40 | 1346560,50 |
| 1976 | 308451,19 | 1346554,50 |
| 1977 | 308452,19 | 1346554,47 |
| 1978 | 308451,83 | 1346543,44 |
| 1979 | 308450,83 | 1346543,47 |
| 1980 | 308450,63 | 1346537,48 |
| 1981 | 308451,62 | 1346537,44 |
| 1982 | 308450,29 | 1346497,46 |
| 1983 | 308449,29 | 1346497,50 |
| 1984 | 308449,09 | 1346491,50 |
| 1985 | 308450,09 | 1346491,47 |
| 2667 | 308449,16 | 1346464,25 |
| 2668 | 308448,18 | 1346464,30 |
| 2669 | 308447,98 | 1346458,30 |
| 2670 | 308448,98 | 1346458,26 |
| 2671 | 308448,64 | 1346448,23 |
| 2672 | 308430,40 | 1346357,68 |
| 2673 | 308427,99 | 1346350,82 |
| 2674 | 308401,30 | 1346358,42 |
| 2675 | 308401,57 | 1346359,40 |
| 2676 | 308395,79 | 1346361,01 |
| 2677 | 308395,53 | 1346360,06 |
| 2678 | 308378,32 | 1346364,97 |
| 2679 | 308370,64 | 1346367,37 |
| 2680 | 308370,94 | 1346368,32 |
| 2681 | 308365,21 | 1346370,11 |
| 2682 | 308364,91 | 1346369,16 |
| 2683 | 308348,68 | 1346374,23 |
| 2684 | 308348,98 | 1346375,18 |
| 2685 | 308348,03 | 1346375,48 |
| 2686 | 308349,22 | 1346379,30 |
| 2687 | 308350,18 | 1346379,00 |

| Номер точки | Координаты | |
|-------------|------------|------------|
| | X | Y |
| 2688 | 308351,97 | 1346384,73 |
| 2689 | 308346,24 | 1346386,52 |
| 2690 | 308344,45 | 1346380,79 |
| 2691 | 308345,40 | 1346380,49 |
| 2692 | 308344,21 | 1346376,68 |
| 2693 | 308343,26 | 1346376,97 |
| 2812 | 308341,47 | 1346371,25 |
| 2813 | 308347,19 | 1346369,46 |
| 2814 | 308347,49 | 1346370,41 |
| 2815 | 308363,72 | 1346365,34 |
| 2816 | 308363,42 | 1346364,39 |
| 2817 | 308369,14 | 1346362,60 |
| 2818 | 308369,44 | 1346363,55 |
| 2819 | 308377,17 | 1346361,13 |
| 2820 | 308394,45 | 1346356,21 |
| 2821 | 308394,18 | 1346355,23 |
| 2822 | 308395,14 | 1346354,97 |
| 1994 | 308393,09 | 1346347,63 |
| 1995 | 308405,66 | 1346344,11 |
| 1996 | 308405,40 | 1346343,15 |
| 1997 | 308411,17 | 1346341,54 |
| 1998 | 308411,44 | 1346342,50 |
| 1999 | 308413,37 | 1346341,96 |
| 2000 | 308413,10 | 1346341,00 |
| 2001 | 308418,88 | 1346339,38 |
| 2002 | 308419,15 | 1346340,34 |
| 2003 | 308423,00 | 1346339,27 |
| 2004 | 308422,69 | 1346338,15 |
| 2005 | 308428,47 | 1346336,53 |
| 2006 | 308428,68 | 1346337,30 |
| 2007 | 308434,33 | 1346335,32 |
| 2008 | 308434,00 | 1346334,38 |
| 2009 | 308439,65 | 1346332,38 |
| 2010 | 308439,99 | 1346333,32 |
| 2826 | 308444,34 | 1346331,78 |
| 2020 | 308454,56 | 1346325,64 |
| 2021 | 308454,04 | 1346324,79 |
| 2022 | 308459,19 | 1346321,70 |
| 2023 | 308459,70 | 1346322,55 |
| 2024 | 308467,21 | 1346318,04 |
| 2832 | 308488,20 | 1346312,06 |
| 2833 | 308487,93 | 1346311,09 |
| 2056 | 308488,87 | 1346310,82 |
| 2057 | 308485,86 | 1346300,25 |
| 2058 | 308474,47 | 1346253,78 |
| 2059 | 308471,04 | 1346238,30 |
| 2060 | 308470,06 | 1346238,51 |
| 2061 | 308468,76 | 1346232,66 |
| 2062 | 308469,74 | 1346232,44 |
| 2063 | 308467,58 | 1346222,68 |
| 2064 | 308466,33 | 1346222,95 |
| 2065 | 308466,54 | 1346223,93 |
| 3008 | 308460,68 | 1346225,23 |
| 3009 | 308460,47 | 1346224,25 |
| 3010 | 308456,80 | 1346225,06 |
| 3011 | 308453,55 | 1346210,43 |
| 3012 | 308452,58 | 1346210,64 |
| 3013 | 308451,28 | 1346204,79 |
| 3014 | 308452,26 | 1346204,57 |
| 3015 | 308450,74 | 1346197,72 |
| 3016 | 308445,89 | 1346179,37 |
| 3017 | 308444,17 | 1346173,42 |
| 3018 | 308443,18 | 1346173,70 |
| 3019 | 308441,56 | 1346167,92 |
| 3020 | 308442,50 | 1346167,66 |
| 3021 | 308432,01 | 1346131,42 |
| 3022 | 308429,66 | 1346121,38 |

| Номер точки | Координаты | |
|-------------|------------|------------|
| | X | Y |
| 3023 | 308428,68 | 1346121,61 |
| 3024 | 308427,32 | 1346115,77 |
| 3025 | 308428,29 | 1346115,54 |
| 3026 | 308423,59 | 1346095,47 |
| 3027 | 308422,61 | 1346095,70 |
| 3028 | 308421,24 | 1346089,86 |
| 3029 | 308422,22 | 1346089,63 |
| 3030 | 308421,30 | 1346085,73 |
| 3031 | 308420,33 | 1346085,96 |
| 3032 | 308418,96 | 1346080,12 |
| 3033 | 308419,88 | 1346079,91 |
| 3034 | 308411,96 | 1346049,09 |
| 3035 | 308410,93 | 1346049,33 |
| 3036 | 308409,56 | 1346043,49 |
| 3037 | 308410,47 | 1346043,28 |
| 3038 | 308407,01 | 1346029,81 |
| 3039 | 308405,98 | 1346030,06 |
| 3040 | 308404,61 | 1346024,21 |
| 3041 | 308405,51 | 1346024,00 |
| 3042 | 308398,50 | 1345999,38 |
| 3043 | 308399,87 | 1345997,15 |
| 3044 | 308399,04 | 1345996,62 |
| 2324 | 308402,22 | 1345991,54 |
| 2325 | 308403,17 | 1345992,13 |
| 4978 | 308495,59 | 1345857,21 |
| 4979 | 308521,51 | 1345820,72 |
| 4980 | 308520,70 | 1345820,14 |
| 4981 | 308524,17 | 1345815,25 |
| 4982 | 308524,99 | 1345815,82 |
| 2449 | 308570,56 | 1345751,67 |
| 2450 | 308569,75 | 1345751,19 |
| 2451 | 308572,78 | 1345746,01 |
| 2452 | 308573,65 | 1345746,52 |
| 2453 | 308629,93 | 1345650,40 |
| 2454 | 308628,99 | 1345649,82 |
| 6476 | 308632,18 | 1345644,73 |
| 6477 | 308633,06 | 1345645,28 |
| 2552 | 308671,49 | 1345585,04 |
| 2553 | 308677,28 | 1345583,76 |
| 2554 | 308677,06 | 1345582,79 |
| 2555 | 308682,92 | 1345581,49 |
| 2556 | 308683,14 | 1345582,47 |
| 6693 | 308685,43 | 1345581,99 |
| 2558 | 308708,69 | 1345595,56 |
| 2559 | 308722,30 | 1345603,31 |
| 2560 | 308759,57 | 1345544,87 |
| 2561 | 308759,76 | 1345540,65 |
| 6533 | 308754,46 | 1345548,80 |
| 6534 | 308704,41 | 1345515,70 |
| 1883 | 308737,08 | 1345465,41 |
| 1867 | 308850,97 | 1345288,22 |
| 1868 | 308879,33 | 1345306,45 |
| 1869 | 308949,40 | 1345190,79 |
| 4899 | 309096,59 | 1344950,24 |
| 4789 | 309269,38 | 1344667,33 |
| 4790 | 309428,15 | 1344413,78 |
| 4791 | 309538,75 | 1344235,96 |
| 4839 | 309583,19 | 1344165,49 |
| 4840 | 309653,74 | 1344049,50 |
| 4841 | 309804,67 | 1343803,80 |
| 4842 | 309903,81 | 1343650,50 |
| 4843 | 310179,65 | 1343201,35 |
| 4826 | 310313,24 | 1342981,14 |
| 1756 | 310223,70 | 1342926,17 |
| 6222 | 310198,93 | 1342858,45 |
| 6223 | 310082,92 | 1342706,79 |
| 6224 | 309982,49 | 1342580,06 |

| Номер точки | Координаты | |
|-------------|------------|------------|
| | X | Y |
| 4901 | 309942,14 | 1342529,98 |
| 4879 | 309778,20 | 1342337,08 |
| 6207 | 309733,56 | 1342284,65 |
| 6208 | 309650,61 | 1342173,79 |
| 6209 | 309445,18 | 1341907,69 |
| 6210 | 309120,58 | 1341492,40 |
| 6211 | 308962,85 | 1341290,59 |
| 6212 | 308821,43 | 1341109,65 |
| 6213 | 308723,96 | 1340984,94 |
| 6214 | 308476,62 | 1340668,67 |
| 6215 | 308405,30 | 1340577,57 |
| 6216 | 308309,61 | 1340455,61 |
| 6217 | 308236,29 | 1340362,48 |
| 6228 | 308170,56 | 1340279,36 |
| 6509 | 308145,89 | 1340248,54 |
| 6510 | 307754,82 | 1339744,98 |
| 6511 | 307409,32 | 1339303,35 |
| 6512 | 307279,16 | 1339137,47 |
| 6513 | 307189,78 | 1339022,42 |
| 6514 | 307116,80 | 1338928,68 |
| 6515 | 306884,33 | 1338633,32 |
| 6516 | 306844,23 | 1338579,94 |
| 6517 | 306773,59 | 1338491,52 |
| 6518 | 306721,83 | 1338427,45 |
| 6519 | 306685,35 | 1338382,31 |
| 6520 | 306616,35 | 1338287,78 |
| 1590 | 306571,10 | 1338219,70 |
| 6232 | 306519,42 | 1338151,73 |
| 6233 | 306474,68 | 1338092,89 |
| 6234 | 306440,26 | 1338053,08 |
| 6235 | 306353,24 | 1337969,06 |
| 4922 | 306298,08 | 1337922,22 |
| 4923 | 306236,65 | 1337862,41 |
| 4924 | 305914,15 | 1337610,09 |
| 4925 | 305901,62 | 1337599,27 |
| 4926 | 305911,18 | 1337587,65 |
| 1794 | 305821,90 | 1337507,39 |
| 4927 | 305803,91 | 1337514,43 |
| 4928 | 305792,64 | 1337496,50 |
| 4929 | 305765,83 | 1337458,06 |
| 4930 | 305736,20 | 1337404,85 |
| 4958 | 305683,34 | 1337289,92 |
| 4959 | 305500,84 | 1336856,44 |
| 6275 | 305444,33 | 1336715,80 |
| 6276 | 305417,70 | 1336648,09 |
| 6277 | 305396,22 | 1336590,25 |
| 6278 | 305376,91 | 1336520,80 |
| 6279 | 305366,26 | 1336464,34 |
| 6280 | 305361,93 | 1336439,82 |
| 6281 | 305360,53 | 1336395,40 |
| 6282 | 305363,19 | 1336350,97 |
| 6283 | 305371,73 | 1336306,73 |
| 6284 | 305406,78 | 1336232,23 |
| 6285 | 305488,46 | 1336085,57 |
| 6286 | 305537,69 | 1335990,38 |
| 6287 | 305562,04 | 1335913,83 |
| 6249 | 305560,59 | 1335824,75 |
| 6250 | 305610,35 | 1335779,00 |
| 6251 | 305709,68 | 1335674,37 |
| 6252 | 305744,24 | 1335581,94 |
| 6253 | 305751,83 | 1335508,38 |
| 6254 | 305761,32 | 1335350,19 |
| 6255 | 305784,38 | 1334945,87 |
| 6256 | 305783,23 | 1334887,81 |
| 6257 | 305788,02 | 1334820,69 |
| 6258 | 305797,06 | 1334677,41 |
| 6259 | 305816,07 | 1334535,58 |

| Номер точки | Координаты | |
|-------------|------------|------------|
| | X | Y |
| 6260 | 305828,69 | 1334477,17 |
| 6261 | 305841,18 | 1334360,73 |
| 6369 | 305790,20 | 1334311,83 |
| 6370 | 305715,07 | 1334176,27 |
| 6371 | 305695,77 | 1334194,82 |
| 6372 | 305677,81 | 1334260,87 |
| 6373 | 305678,77 | 1334261,13 |
| 132 | 305677,20 | 1334266,92 |
| 133 | 305676,23 | 1334266,66 |
| 134 | 305673,65 | 1334276,15 |
| 135 | 305646,15 | 1334317,10 |
| 136 | 305646,98 | 1334317,66 |
| 137 | 305643,63 | 1334322,64 |
| 138 | 305638,65 | 1334319,30 |
| 139 | 305642,00 | 1334314,32 |
| 140 | 305642,83 | 1334314,87 |
| 141 | 305669,97 | 1334274,47 |
| 142 | 305672,37 | 1334265,61 |
| 143 | 305671,41 | 1334265,35 |
| 144 | 305672,98 | 1334259,56 |
| 145 | 305673,95 | 1334259,82 |
| 6374 | 305692,20 | 1334192,70 |
| 6375 | 305713,06 | 1334172,65 |
| 6376 | 305698,21 | 1334145,85 |
| 6377 | 305660,59 | 1334087,25 |
| 6378 | 305636,89 | 1334051,74 |
| 6379 | 305599,46 | 1333957,15 |
| 6380 | 305467,32 | 1333738,08 |
| 6353 | 305328,44 | 1333486,52 |
| 6354 | 305310,83 | 1333437,21 |
| 6340 | 305302,39 | 1333404,33 |
| 6322 | 305265,85 | 1333355,14 |
| 6303 | 305069,87 | 1332944,56 |
| 6304 | 305075,86 | 1332840,33 |
| 6305 | 305084,46 | 1332780,66 |
| 6306 | 305101,50 | 1332734,36 |
| 6243 | 305242,52 | 1332428,41 |
| 6244 | 305038,60 | 1332330,52 |
| 7 | 305033,88 | 1332340,68 |
| 8 | 304955,73 | 1332301,50 |
| 9 | 304917,36 | 1332383,60 |
| 10 | 304940,95 | 1332396,04 |
| 11 | 304915,78 | 1332450,20 |
| 12 | 304860,42 | 1332422,89 |
| 13 | 304885,34 | 1332367,28 |
| 14 | 304907,93 | 1332378,57 |
| 15 | 304945,74 | 1332296,62 |
| 16 | 304922,80 | 1332285,05 |
| 17 | 304947,74 | 1332229,45 |
| 18 | 304971,75 | 1332241,67 |
| 1 | 305003,92 | 1332171,95 |
| 75 | 305006,36 | 1332166,36 |
| 76 | 305009,54 | 1332159,72 |
| 77 | 304985,66 | 1332147,92 |
| 78 | 305010,58 | 1332092,32 |
| 79 | 305036,51 | 1332105,49 |
| 80 | 305074,32 | 1332023,56 |
| 81 | 305050,41 | 1332011,98 |
| 82 | 305075,34 | 1331956,37 |
| 83 | 305101,26 | 1331970,26 |
| 84 | 305139,06 | 1331888,32 |
| 85 | 305114,21 | 1331876,03 |
| 86 | 305139,14 | 1331820,44 |
| 87 | 305194,73 | 1331849,19 |
| 88 | 305169,57 | 1331903,35 |
| 89 | 305149,07 | 1331893,20 |
| 90 | 305110,66 | 1331974,73 |

| Номер точки | Координаты | |
|-------------|------------|------------|
| | X | Y |
| 91 | 305130,93 | 1331985,14 |
| 92 | 305105,76 | 1332039,29 |
| 93 | 305084,30 | 1332028,43 |
| 94 | 305045,93 | 1332110,53 |
| 95 | 305066,18 | 1332121,07 |
| 96 | 305041,00 | 1332175,23 |
| 97 | 305019,54 | 1332164,60 |
| 73 | 305016,49 | 1332171,18 |
| 3 | 305013,96 | 1332176,62 |
| 4 | 304981,17 | 1332246,71 |
| 5 | 305059,04 | 1332286,52 |
| 6 | 305050,91 | 1332304,01 |
| 5061 | 305369,59 | 1332448,91 |
| 5058 | 305374,23 | 1332442,08 |
| 354 | 305466,12 | 1332444,65 |
| 355 | 305603,78 | 1332435,30 |
| 356 | 305744,32 | 1332426,31 |
| 357 | 305838,67 | 1332435,60 |
| 1502 | 305882,99 | 1332426,11 |
| 1495 | 305919,22 | 1332433,35 |
| 1496 | 305949,62 | 1332443,78 |
| 1497 | 305964,10 | 1332450,25 |
| 1498 | 305993,15 | 1332461,98 |
| 5521 | 306014,32 | 1332472,94 |
| 5522 | 306015,20 | 1332471,53 |
| 5523 | 306016,05 | 1332472,07 |
| 5524 | 306040,16 | 1332432,93 |
| 5525 | 306039,22 | 1332432,29 |
| 5526 | 306039,77 | 1332431,48 |
| 5527 | 306037,31 | 1332429,82 |
| 5528 | 306036,98 | 1332430,32 |
| 5529 | 306032,01 | 1332426,95 |
| 5530 | 306035,38 | 1332421,99 |
| 5531 | 306040,35 | 1332425,35 |
| 5532 | 306039,56 | 1332426,51 |
| 5533 | 306042,02 | 1332428,17 |
| 5534 | 306042,59 | 1332427,33 |
| 5535 | 306043,42 | 1332427,89 |
| 5536 | 306056,51 | 1332408,59 |
| 5537 | 306055,69 | 1332408,03 |
| 5538 | 306059,05 | 1332403,07 |
| 5539 | 306059,85 | 1332403,61 |
| 5540 | 306071,84 | 1332385,42 |
| 5541 | 306070,98 | 1332384,83 |
| 5542 | 306074,35 | 1332379,87 |
| 5543 | 306075,14 | 1332380,41 |
| 5544 | 306083,85 | 1332367,19 |
| 5545 | 306082,99 | 1332366,61 |
| 5546 | 306086,36 | 1332361,64 |
| 5547 | 306087,15 | 1332362,18 |
| 5548 | 306107,23 | 1332331,71 |
| 5549 | 306106,37 | 1332331,13 |
| 5550 | 306109,74 | 1332326,17 |
| 5551 | 306110,53 | 1332326,70 |
| 5552 | 306113,57 | 1332322,10 |
| 5553 | 306112,71 | 1332321,52 |
| 5554 | 306113,25 | 1332320,73 |
| 5555 | 306110,74 | 1332319,08 |
| 5556 | 306110,16 | 1332319,94 |
| 5557 | 306105,19 | 1332316,57 |
| 5558 | 306108,56 | 1332311,60 |
| 5559 | 306113,53 | 1332314,97 |
| 5560 | 306112,99 | 1332315,77 |
| 5561 | 306115,49 | 1332317,42 |
| 5562 | 306116,07 | 1332316,56 |
| 5563 | 306116,87 | 1332317,09 |
| 5564 | 306122,11 | 1332309,14 |

| Номер точки | Координаты | |
|-------------|------------|------------|
| | X | Y |
| 5565 | 306121,25 | 1332308,55 |
| 5566 | 306124,62 | 1332303,59 |
| 5567 | 306125,29 | 1332304,04 |
| 5568 | 306130,59 | 1332295,05 |
| 5569 | 306129,66 | 1332294,47 |
| 5570 | 306132,87 | 1332289,40 |
| 5571 | 306133,72 | 1332289,93 |
| 5572 | 306157,86 | 1332251,77 |
| 5573 | 306159,53 | 1332233,43 |
| 5574 | 306161,92 | 1332229,62 |
| 5575 | 306161,07 | 1332229,09 |
| 5576 | 306164,25 | 1332224,00 |
| 5577 | 306165,10 | 1332224,53 |
| 5578 | 306188,38 | 1332187,38 |
| 5579 | 306187,52 | 1332186,84 |
| 5580 | 306190,73 | 1332181,77 |
| 5581 | 306191,54 | 1332182,28 |
| 5582 | 306211,63 | 1332149,70 |
| 5583 | 306210,75 | 1332149,15 |
| 5584 | 306213,96 | 1332144,08 |
| 5585 | 306214,80 | 1332144,60 |
| 5586 | 306229,48 | 1332121,22 |
| 5587 | 306228,63 | 1332120,68 |
| 5588 | 306231,83 | 1332115,61 |
| 5589 | 306232,67 | 1332116,13 |
| 5590 | 306236,02 | 1332110,80 |
| 5591 | 306235,17 | 1332110,26 |
| 5592 | 306238,37 | 1332105,19 |
| 5593 | 306239,44 | 1332105,87 |
| 5594 | 306250,16 | 1332091,93 |
| 5595 | 306249,60 | 1332091,60 |
| 5596 | 306252,71 | 1332086,46 |
| 5597 | 306253,51 | 1332086,95 |
| 5598 | 306267,33 | 1332063,07 |
| 5599 | 306266,43 | 1332062,53 |
| 5600 | 306269,53 | 1332057,39 |
| 5601 | 306270,39 | 1332057,91 |
| 5602 | 306280,33 | 1332041,59 |
| 5603 | 306279,48 | 1332041,07 |
| 5604 | 306282,58 | 1332035,94 |
| 5605 | 306283,47 | 1332036,48 |
| 5606 | 306297,30 | 1332014,27 |
| 5607 | 306296,48 | 1332013,78 |
| 5608 | 306299,58 | 1332008,64 |
| 5609 | 306300,39 | 1332009,13 |
| 5610 | 306309,05 | 1331994,14 |
| 5611 | 306308,15 | 1331993,59 |
| 5612 | 306311,25 | 1331988,46 |
| 5613 | 306312,09 | 1331988,97 |
| 5614 | 306327,79 | 1331962,79 |
| 5615 | 306326,92 | 1331962,27 |
| 5616 | 306330,02 | 1331957,14 |
| 5617 | 306330,86 | 1331957,64 |
| 5618 | 306333,10 | 1331953,89 |
| 5619 | 306332,23 | 1331953,36 |
| 5620 | 306335,33 | 1331948,23 |
| 5621 | 306336,17 | 1331948,73 |
| 5622 | 306340,26 | 1331941,86 |
| 5623 | 306339,39 | 1331941,33 |
| 5624 | 306342,49 | 1331936,20 |
| 5625 | 306343,38 | 1331936,74 |
| 5626 | 306354,76 | 1331918,56 |
| 5627 | 306353,94 | 1331918,07 |
| 5628 | 306357,04 | 1331912,93 |
| 5629 | 306357,85 | 1331913,42 |
| 5630 | 306361,08 | 1331907,82 |
| 5631 | 306360,18 | 1331907,28 |

| Номер точки | Координаты | |
|-------------|------------|------------|
| | X | Y |
| 5632 | 306363,28 | 1331902,14 |
| 5633 | 306364,14 | 1331902,66 |
| 5634 | 306383,11 | 1331871,27 |
| 5635 | 306382,25 | 1331870,76 |
| 5636 | 306385,35 | 1331865,62 |
| 5637 | 306386,29 | 1331866,18 |
| 5638 | 306403,42 | 1331839,67 |
| 5639 | 306402,54 | 1331839,08 |
| 5640 | 306405,90 | 1331834,10 |
| 5641 | 306406,73 | 1331834,66 |
| 5642 | 306426,89 | 1331804,82 |
| 5643 | 306426,18 | 1331804,36 |
| 5644 | 306429,41 | 1331799,31 |
| 5645 | 306430,00 | 1331799,68 |
| 5646 | 306445,58 | 1331770,70 |
| 5647 | 306446,70 | 1331768,02 |
| 5648 | 306445,78 | 1331767,63 |
| 5649 | 306448,10 | 1331762,10 |
| 5650 | 306449,02 | 1331762,49 |
| 5651 | 306450,29 | 1331759,46 |
| 5652 | 306459,40 | 1331746,71 |
| 5653 | 306458,62 | 1331746,18 |
| 5654 | 306462,02 | 1331741,23 |
| 5655 | 306462,84 | 1331741,80 |
| 5656 | 306478,69 | 1331718,76 |
| 5657 | 306478,00 | 1331718,35 |
| 5658 | 306481,08 | 1331713,20 |
| 5659 | 306481,93 | 1331713,71 |
| 5660 | 306500,26 | 1331683,01 |
| 5661 | 306499,33 | 1331682,41 |
| 5662 | 306502,59 | 1331677,37 |
| 5663 | 306503,46 | 1331677,93 |
| 5664 | 306516,25 | 1331658,69 |
| 5665 | 306515,44 | 1331658,17 |
| 5666 | 306518,70 | 1331653,13 |
| 5667 | 306519,47 | 1331653,63 |
| 5668 | 306525,69 | 1331643,42 |
| 5669 | 306524,79 | 1331642,83 |
| 5670 | 306529,78 | 1331635,10 |
| 5671 | 306530,62 | 1331635,64 |
| 5672 | 306547,65 | 1331609,33 |
| 5673 | 306546,81 | 1331608,79 |
| 5674 | 306550,07 | 1331603,75 |
| 5675 | 306551,28 | 1331604,54 |
| 5676 | 306557,60 | 1331597,53 |
| 5677 | 306575,41 | 1331567,76 |
| 5678 | 306574,60 | 1331567,29 |
| 5679 | 306577,58 | 1331562,08 |
| 5680 | 306578,44 | 1331562,58 |
| 5681 | 306590,05 | 1331542,33 |
| 5682 | 306595,23 | 1331530,48 |
| 5683 | 306597,40 | 1331525,52 |
| 5684 | 306599,71 | 1331514,21 |
| 5685 | 306599,93 | 1331502,12 |
| 5686 | 306598,98 | 1331502,11 |
| 5687 | 306599,03 | 1331496,11 |
| 5688 | 306600,03 | 1331496,12 |
| 5689 | 306600,07 | 1331494,08 |
| 5690 | 306595,59 | 1331482,64 |
| 5691 | 306587,06 | 1331467,10 |
| 5692 | 306566,61 | 1331428,50 |
| 5693 | 306559,77 | 1331416,57 |
| 5694 | 306520,52 | 1331342,03 |
| 5695 | 306519,54 | 1331342,49 |
| 5696 | 306516,95 | 1331337,08 |
| 5697 | 306517,96 | 1331336,60 |
| 5698 | 306510,33 | 1331324,73 |

| Номер точки | Координаты | |
|-------------|------------|------------|
| | X | Y |
| 5699 | 306509,18 | 1331325,28 |
| 5700 | 306506,59 | 1331319,86 |
| 5701 | 306507,49 | 1331319,43 |
| 5702 | 306484,54 | 1331270,30 |
| 5703 | 306482,88 | 1331267,51 |
| 5704 | 306477,22 | 1331260,20 |
| 5705 | 306452,01 | 1331245,56 |
| 5706 | 306451,45 | 1331246,47 |
| 5707 | 306446,36 | 1331243,30 |
| 5708 | 306446,88 | 1331228,45 |
| 5709 | 306442,14 | 1331239,44 |
| 5710 | 306440,82 | 1331238,60 |
| 5711 | 306440,24 | 1331239,46 |
| 5712 | 306435,26 | 1331236,12 |
| 5713 | 306435,62 | 1331235,57 |
| 5714 | 306395,80 | 1331228,70 |
| 5715 | 306368,76 | 1331226,83 |
| 5716 | 306369,27 | 1331219,03 |
| 5717 | 306356,82 | 1331218,46 |
| 5718 | 306356,84 | 1331219,21 |
| 5719 | 306350,84 | 1331219,36 |
| 5720 | 306350,82 | 1331218,36 |
| 5721 | 306330,38 | 1331218,69 |
| 5722 | 306323,65 | 1331219,37 |
| 5723 | 306307,04 | 1331219,81 |
| 5724 | 306307,09 | 1331220,78 |
| 5725 | 306296,10 | 1331221,31 |
| 5726 | 306295,81 | 1331215,32 |
| 5727 | 306306,80 | 1331214,79 |
| 5728 | 306306,85 | 1331215,82 |
| 5729 | 306323,29 | 1331215,38 |
| 5730 | 306330,25 | 1331214,69 |
| 5731 | 306350,72 | 1331214,36 |
| 5732 | 306350,69 | 1331213,36 |
| 5733 | 306356,69 | 1331213,22 |
| 5734 | 306356,72 | 1331214,45 |
| 5735 | 306373,53 | 1331215,23 |
| 5736 | 306373,01 | 1331223,11 |
| 5737 | 306396,28 | 1331224,73 |
| 5738 | 306437,73 | 1331231,88 |
| 5739 | 306437,99 | 1331232,04 |
| 5740 | 306438,59 | 1331231,14 |
| 5741 | 306439,44 | 1331231,70 |
| 5742 | 306444,32 | 1331224,47 |
| 5743 | 306464,14 | 1331228,56 |
| 5744 | 306469,64 | 1331232,31 |
| 5745 | 306470,19 | 1331231,48 |
| 5746 | 306475,18 | 1331234,81 |
| 5747 | 306474,25 | 1331236,20 |
| 5748 | 306478,55 | 1331240,78 |
| 5749 | 306484,92 | 1331248,57 |
| 5750 | 306488,86 | 1331245,30 |
| 5751 | 306514,27 | 1331281,12 |
| 5752 | 306526,41 | 1331298,12 |
| 5753 | 306544,92 | 1331330,92 |
| 5754 | 306536,72 | 1331335,49 |
| 5755 | 306550,36 | 1331359,95 |
| 5756 | 306551,23 | 1331359,46 |
| 5757 | 306554,20 | 1331364,67 |
| 5758 | 306553,28 | 1331365,19 |
| 5759 | 306569,77 | 1331394,82 |
| 5760 | 306570,64 | 1331394,32 |
| 5761 | 306573,61 | 1331399,54 |
| 5762 | 306573,04 | 1331399,86 |
| 5763 | 306587,36 | 1331419,21 |
| 5764 | 306588,16 | 1331418,61 |
| 5765 | 306591,77 | 1331423,40 |

| Номер точки | Координаты | |
|-------------|------------|------------|
| | X | Y |
| 5766 | 306590,69 | 1331424,22 |
| 5767 | 306597,11 | 1331435,16 |
| 5768 | 306608,83 | 1331455,11 |
| 5769 | 306612,32 | 1331466,10 |
| 5770 | 306620,32 | 1331496,73 |
| 150 | 306621,81 | 1331528,15 |
| 151 | 306621,48 | 1331528,71 |
| 152 | 306622,39 | 1331529,27 |
| 153 | 306619,23 | 1331534,37 |
| 154 | 306618,44 | 1331533,88 |
| 155 | 306616,75 | 1331536,74 |
| 156 | 306617,66 | 1331537,31 |
| 157 | 306614,49 | 1331542,41 |
| 158 | 306613,70 | 1331541,91 |
| 5086 | 306589,75 | 1331582,56 |
| 5087 | 306590,65 | 1331583,12 |
| 5088 | 306587,49 | 1331588,22 |
| 5089 | 306586,63 | 1331587,68 |
| 5090 | 306574,93 | 1331606,33 |
| 5091 | 306575,76 | 1331606,85 |
| 5092 | 306572,60 | 1331611,95 |
| 5093 | 306571,75 | 1331611,42 |
| 5094 | 306564,71 | 1331622,70 |
| 5095 | 306565,55 | 1331623,22 |
| 5096 | 306562,39 | 1331628,32 |
| 5097 | 306561,58 | 1331627,82 |
| 5098 | 306546,58 | 1331652,84 |
| 5099 | 306539,05 | 1331661,85 |
| 5100 | 306539,52 | 1331662,14 |
| 5101 | 306536,36 | 1331667,24 |
| 5102 | 306535,55 | 1331666,74 |
| 5103 | 306526,38 | 1331682,12 |
| 5104 | 306527,27 | 1331682,68 |
| 5105 | 306524,11 | 1331687,78 |
| 5106 | 306523,27 | 1331687,26 |
| 5107 | 306515,82 | 1331699,42 |
| 5108 | 306516,68 | 1331699,96 |
| 5109 | 306513,52 | 1331705,06 |
| 5110 | 306512,67 | 1331704,53 |
| 5111 | 306502,85 | 1331720,35 |
| 5112 | 306503,70 | 1331720,88 |
| 5113 | 306500,54 | 1331725,98 |
| 5114 | 306499,62 | 1331725,41 |
| 5115 | 306495,15 | 1331732,16 |
| 5116 | 306495,92 | 1331732,64 |
| 5117 | 306492,76 | 1331737,74 |
| 5118 | 306491,83 | 1331737,16 |
| 5119 | 306489,55 | 1331740,57 |
| 5120 | 306490,31 | 1331741,05 |
| 5121 | 306487,15 | 1331746,15 |
| 5122 | 306486,35 | 1331745,65 |
| 5123 | 306468,86 | 1331775,34 |
| 5124 | 306469,77 | 1331775,91 |
| 5125 | 306466,61 | 1331781,01 |
| 5126 | 306465,72 | 1331780,46 |
| 5127 | 306447,57 | 1331808,74 |
| 5128 | 306448,38 | 1331809,24 |
| 5129 | 306445,21 | 1331814,34 |
| 5130 | 306444,38 | 1331813,83 |
| 5131 | 306434,24 | 1331830,44 |
| 5132 | 306435,10 | 1331830,97 |
| 5133 | 306431,94 | 1331836,07 |
| 5134 | 306431,13 | 1331835,57 |
| 5135 | 306429,11 | 1331838,92 |
| 5136 | 306430,00 | 1331839,47 |
| 5137 | 306426,84 | 1331844,57 |
| 5138 | 306426,03 | 1331844,07 |

| Номер точки | Координаты | |
|-------------|------------|------------|
| | X | Y |
| 5139 | 306419,45 | 1331855,03 |
| 5140 | 306385,49 | 1331908,72 |
| 5141 | 306386,32 | 1331909,23 |
| 5142 | 306383,16 | 1331914,33 |
| 5143 | 306382,31 | 1331913,81 |
| 5144 | 306372,37 | 1331929,94 |
| 5145 | 306373,23 | 1331930,48 |
| 5146 | 306370,07 | 1331935,57 |
| 5147 | 306369,14 | 1331935,00 |
| 5148 | 306349,96 | 1331963,93 |
| 5149 | 306350,79 | 1331964,48 |
| 5150 | 306347,48 | 1331969,48 |
| 5151 | 306346,80 | 1331969,03 |
| 5152 | 306329,20 | 1331999,48 |
| 5153 | 306330,07 | 1331999,99 |
| 5154 | 306327,07 | 1332005,18 |
| 5155 | 306326,31 | 1332004,74 |
| 5156 | 306318,41 | 1332019,86 |
| 5157 | 306319,44 | 1332020,50 |
| 5158 | 306316,28 | 1332025,60 |
| 5159 | 306315,48 | 1332025,10 |
| 5160 | 306309,65 | 1332034,87 |
| 5161 | 306310,55 | 1332035,43 |
| 5162 | 306307,39 | 1332040,53 |
| 5163 | 306306,58 | 1332040,03 |
| 5164 | 306302,08 | 1332047,58 |
| 5165 | 306302,98 | 1332048,13 |
| 5166 | 306299,81 | 1332053,23 |
| 5167 | 306299,02 | 1332052,74 |
| 5168 | 306297,14 | 1332055,95 |
| 5169 | 306298,05 | 1332056,51 |
| 5170 | 306294,89 | 1332061,61 |
| 5171 | 306294,05 | 1332061,09 |
| 5172 | 306272,56 | 1332096,26 |
| 5173 | 306273,43 | 1332096,80 |
| 5174 | 306270,27 | 1332101,90 |
| 5175 | 306269,44 | 1332101,39 |
| 5176 | 306260,93 | 1332115,46 |
| 5177 | 306261,81 | 1332116,01 |
| 5178 | 306258,65 | 1332121,11 |
| 5179 | 306257,83 | 1332120,60 |
| 5180 | 306254,69 | 1332125,79 |
| 5181 | 306255,57 | 1332126,33 |
| 5182 | 306252,41 | 1332131,43 |
| 5183 | 306251,59 | 1332130,92 |
| 5184 | 306235,61 | 1332157,35 |
| 5185 | 306236,48 | 1332157,89 |
| 5186 | 306233,32 | 1332162,99 |
| 5187 | 306232,50 | 1332162,48 |
| 5188 | 306215,20 | 1332191,10 |
| 5189 | 306216,08 | 1332191,65 |
| 5190 | 306212,91 | 1332196,75 |
| 5191 | 306212,09 | 1332196,24 |
| 5192 | 306208,78 | 1332201,72 |
| 5193 | 306209,66 | 1332202,26 |
| 5194 | 306206,49 | 1332207,36 |
| 5195 | 306205,69 | 1332206,86 |
| 5196 | 306191,86 | 1332230,07 |
| 5197 | 306187,37 | 1332237,70 |
| 5198 | 306188,28 | 1332238,26 |
| 5199 | 306187,79 | 1332239,06 |
| 183 | 306225,44 | 1332261,28 |
| 184 | 306207,12 | 1332292,21 |
| 185 | 306221,95 | 1332301,00 |
| 186 | 306254,90 | 1332319,43 |
| 187 | 306255,89 | 1332319,78 |
| 188 | 306256,23 | 1332318,84 |

| Номер точки | Координаты | |
|-------------|------------|------------|
| | X | Y |
| 189 | 306261,87 | 1332320,87 |
| 190 | 306261,53 | 1332321,81 |
| 191 | 306262,17 | 1332322,04 |
| 192 | 306307,94 | 1332338,56 |
| 193 | 306308,22 | 1332337,69 |
| 194 | 306313,92 | 1332339,56 |
| 1451 | 306312,06 | 1332345,26 |
| 1452 | 306311,11 | 1332344,95 |
| 1453 | 306310,70 | 1332346,19 |
| 1454 | 306313,35 | 1332347,05 |
| 1455 | 306339,97 | 1332353,24 |
| 1456 | 306340,23 | 1332352,22 |
| 1457 | 306346,04 | 1332353,68 |
| 1458 | 306345,81 | 1332354,61 |
| 1459 | 306361,39 | 1332358,27 |
| 1460 | 306361,64 | 1332357,26 |
| 1461 | 306367,46 | 1332358,72 |
| 1462 | 306367,25 | 1332359,55 |
| 1463 | 306387,19 | 1332357,40 |
| 1464 | 306398,61 | 1332356,02 |
| 1465 | 306410,96 | 1332355,93 |
| 1466 | 306439,21 | 1332357,75 |
| 1467 | 306479,15 | 1332362,69 |
| 232 | 306482,25 | 1332349,94 |
| 233 | 306502,56 | 1332354,39 |
| 234 | 306506,28 | 1332352,12 |
| 967 | 306508,55 | 1332352,67 |
| 968 | 306508,80 | 1332351,68 |
| 969 | 306509,75 | 1332351,91 |
| 970 | 306510,80 | 1332347,55 |
| 971 | 306509,81 | 1332347,30 |
| 972 | 306511,28 | 1332341,48 |
| 973 | 306512,22 | 1332341,72 |
| 974 | 306512,43 | 1332340,86 |
| 975 | 306516,41 | 1332324,15 |
| 976 | 306515,44 | 1332323,92 |
| 977 | 306516,83 | 1332318,08 |
| 978 | 306517,43 | 1332318,23 |
| 979 | 306519,37 | 1332300,97 |
| 980 | 306521,91 | 1332291,75 |
| 981 | 306521,00 | 1332291,52 |
| 982 | 306522,46 | 1332285,70 |
| 983 | 306528,28 | 1332287,17 |
| 984 | 306526,82 | 1332292,99 |
| 985 | 306525,79 | 1332292,73 |
| 986 | 306523,31 | 1332301,73 |
| 987 | 306521,35 | 1332319,16 |
| 988 | 306522,66 | 1332319,47 |
| 989 | 306521,27 | 1332325,31 |
| 990 | 306520,30 | 1332325,08 |
| 991 | 306516,32 | 1332341,79 |
| 992 | 306516,10 | 1332342,70 |
| 993 | 306517,09 | 1332342,95 |
| 994 | 306515,63 | 1332348,77 |
| 995 | 306514,68 | 1332348,53 |
| 996 | 306513,63 | 1332352,89 |
| 997 | 306514,62 | 1332353,14 |
| 998 | 306513,16 | 1332358,96 |
| 999 | 306512,21 | 1332358,72 |
| 1000 | 306504,51 | 1332390,43 |
| 1001 | 306505,44 | 1332390,64 |
| 1002 | 306504,12 | 1332396,50 |
| 1003 | 306503,15 | 1332396,28 |
| 1004 | 306499,70 | 1332411,60 |
| 1005 | 306500,69 | 1332411,83 |
| 1006 | 306499,33 | 1332417,67 |
| 1007 | 306498,36 | 1332417,44 |

| Номер точки | Координаты | |
|-------------|------------|------------|
| | X | Y |
| 1008 | 306495,13 | 1332431,29 |
| 1009 | 306496,10 | 1332431,52 |
| 1010 | 306494,74 | 1332437,36 |
| 1011 | 306493,78 | 1332437,14 |
| 1012 | 306491,32 | 1332447,89 |
| 1013 | 306492,32 | 1332448,13 |
| 1014 | 306492,09 | 1332449,10 |
| 1015 | 306494,03 | 1332449,55 |
| 1016 | 306494,25 | 1332448,57 |
| 1017 | 306500,10 | 1332449,90 |
| 1018 | 306498,77 | 1332455,75 |
| 1019 | 306497,88 | 1332455,55 |
| 1020 | 306495,36 | 1332468,25 |
| 1021 | 306496,34 | 1332468,44 |
| 1022 | 306495,17 | 1332474,33 |
| 1023 | 306494,08 | 1332474,11 |
| 1024 | 306482,36 | 1332523,17 |
| 1025 | 306483,37 | 1332523,43 |
| 1026 | 306481,90 | 1332529,25 |
| 1027 | 306480,97 | 1332529,01 |
| 1028 | 306477,48 | 1332543,61 |
| 1029 | 306478,48 | 1332543,87 |
| 1030 | 306477,02 | 1332549,68 |
| 1031 | 306476,08 | 1332549,45 |
| 1032 | 306473,57 | 1332559,93 |
| 1033 | 306474,57 | 1332560,18 |
| 1034 | 306473,11 | 1332566,00 |
| 1035 | 306472,17 | 1332565,76 |
| 1036 | 306465,51 | 1332593,63 |
| 1037 | 306466,52 | 1332593,88 |
| 1038 | 306465,05 | 1332599,70 |
| 1039 | 306464,12 | 1332599,46 |
| 1040 | 306459,47 | 1332618,91 |
| 1041 | 306460,47 | 1332619,17 |
| 1042 | 306459,01 | 1332624,98 |
| 1043 | 306458,08 | 1332624,75 |
| 1044 | 306456,10 | 1332633,01 |
| 1045 | 306457,11 | 1332633,26 |
| 1046 | 306455,64 | 1332639,08 |
| 1047 | 306454,71 | 1332638,85 |
| 1048 | 306451,78 | 1332651,12 |
| 1049 | 306452,76 | 1332651,35 |
| 1050 | 306451,36 | 1332657,18 |
| 1051 | 306450,39 | 1332656,95 |
| 1052 | 306446,64 | 1332672,66 |
| 1053 | 306447,65 | 1332672,91 |
| 1054 | 306446,18 | 1332678,73 |
| 1055 | 306445,25 | 1332678,49 |
| 1056 | 306444,15 | 1332683,15 |
| 1057 | 306445,15 | 1332683,40 |
| 1058 | 306443,69 | 1332689,22 |
| 1059 | 306442,75 | 1332688,98 |
| 1060 | 306439,54 | 1332702,30 |
| 1061 | 306440,53 | 1332702,55 |
| 1062 | 306439,07 | 1332708,37 |
| 1063 | 306438,13 | 1332708,14 |
| 1064 | 306432,47 | 1332731,60 |
| 1065 | 306433,47 | 1332731,86 |
| 1066 | 306432,01 | 1332737,67 |
| 1067 | 306430,99 | 1332737,42 |
| 1068 | 306426,83 | 1332752,87 |
| 1069 | 306427,75 | 1332753,10 |
| 1070 | 306426,29 | 1332758,92 |
| 1071 | 306425,38 | 1332758,69 |
| 1072 | 306419,84 | 1332782,93 |
| 1073 | 306420,88 | 1332783,19 |
| 1074 | 306419,41 | 1332789,01 |

| Номер точки | Координаты | |
|-------------|------------|------------|
| | X | Y |
| 1075 | 306418,46 | 1332788,77 |
| 1076 | 306416,09 | 1332798,42 |
| 1077 | 306417,08 | 1332798,67 |
| 1078 | 306415,61 | 1332804,48 |
| 1079 | 306414,65 | 1332804,24 |
| 1080 | 306408,47 | 1332829,10 |
| 1081 | 306409,45 | 1332829,34 |
| 1082 | 306407,99 | 1332835,16 |
| 1083 | 306407,02 | 1332834,92 |
| 1084 | 306399,16 | 1332866,16 |
| 1085 | 306400,10 | 1332866,40 |
| 1086 | 306398,63 | 1332872,22 |
| 1087 | 306397,70 | 1332871,98 |
| 1088 | 306397,52 | 1332872,69 |
| 1089 | 306398,49 | 1332872,93 |
| 1090 | 306397,03 | 1332878,75 |
| 1091 | 306396,07 | 1332878,51 |
| 1092 | 306380,78 | 1332940,66 |
| 1093 | 306381,77 | 1332940,91 |
| 1094 | 306380,31 | 1332946,73 |
| 1095 | 306379,36 | 1332946,49 |
| 1096 | 306373,43 | 1332970,77 |
| 1097 | 306374,42 | 1332971,02 |
| 1098 | 306372,95 | 1332976,84 |
| 1099 | 306372,01 | 1332976,60 |
| 1100 | 306362,45 | 1333015,75 |
| 1101 | 306363,44 | 1333016,00 |
| 1102 | 306361,97 | 1333021,82 |
| 1103 | 306361,02 | 1333021,58 |
| 1104 | 306352,54 | 1333056,34 |
| 1105 | 306353,53 | 1333056,59 |
| 1106 | 306352,06 | 1333062,41 |
| 1107 | 306351,11 | 1333062,17 |
| 1108 | 306340,76 | 1333104,40 |
| 1109 | 306341,75 | 1333104,65 |
| 1110 | 306340,28 | 1333110,47 |
| 1111 | 306339,34 | 1333110,23 |
| 1112 | 306333,60 | 1333133,87 |
| 1113 | 306334,60 | 1333134,12 |
| 1114 | 306333,13 | 1333139,94 |
| 1115 | 306332,20 | 1333139,70 |
| 1116 | 306331,26 | 1333143,60 |
| 1117 | 306332,26 | 1333143,86 |
| 1118 | 306330,79 | 1333149,67 |
| 1119 | 306329,86 | 1333149,44 |
| 1120 | 306323,07 | 1333177,63 |
| 1121 | 306324,07 | 1333177,88 |
| 1122 | 306322,61 | 1333183,70 |
| 1123 | 306321,67 | 1333183,46 |
| 1124 | 306315,68 | 1333208,25 |
| 1125 | 306316,68 | 1333208,50 |
| 1126 | 306315,21 | 1333214,32 |
| 1127 | 306314,27 | 1333214,08 |
| 1128 | 306312,16 | 1333222,83 |
| 1129 | 306313,15 | 1333223,08 |
| 1130 | 306311,69 | 1333228,90 |
| 1131 | 306310,74 | 1333228,66 |
| 1132 | 306310,28 | 1333230,57 |
| 1133 | 306311,28 | 1333230,82 |
| 1134 | 306309,81 | 1333236,64 |
| 1135 | 306308,87 | 1333236,40 |
| 1136 | 306298,92 | 1333277,54 |
| 1137 | 306299,91 | 1333277,79 |
| 1138 | 306298,45 | 1333283,61 |
| 1139 | 306297,51 | 1333283,38 |
| 1140 | 306296,42 | 1333287,92 |
| 1141 | 306297,42 | 1333288,17 |

| Номер точки | Координаты | |
|-------------|------------|------------|
| | X | Y |
| 1142 | 306295,95 | 1333293,99 |
| 1143 | 306295,01 | 1333293,75 |
| 1144 | 306292,20 | 1333305,42 |
| 1145 | 306293,20 | 1333305,67 |
| 1146 | 306291,74 | 1333311,49 |
| 1147 | 306290,80 | 1333311,25 |
| 1148 | 306286,11 | 1333330,70 |
| 1149 | 306287,11 | 1333330,95 |
| 1150 | 306285,65 | 1333336,77 |
| 1151 | 306284,72 | 1333336,53 |
| 1152 | 306276,83 | 1333369,81 |
| 1153 | 306277,84 | 1333370,07 |
| 1154 | 306276,38 | 1333375,89 |
| 1155 | 306275,47 | 1333375,66 |
| 1156 | 306270,38 | 1333397,78 |
| 1157 | 306272,62 | 1333407,50 |
| 1158 | 306270,85 | 1333415,52 |
| 1159 | 306271,83 | 1333415,74 |
| 1160 | 306270,53 | 1333421,60 |
| 1161 | 306269,56 | 1333421,38 |
| 1162 | 306267,41 | 1333431,11 |
| 1163 | 306268,47 | 1333431,38 |
| 576 | 306268,20 | 1333432,43 |
| 174 | 306286,96 | 1333437,76 |
| 1489 | 306295,84 | 1333434,92 |
| 1490 | 306318,28 | 1333439,77 |
| 163 | 306417,65 | 1333470,14 |
| 164 | 306532,85 | 1333493,83 |
| 1230 | 306558,15 | 1333500,06 |
| 1231 | 306558,38 | 1333499,10 |
| 1232 | 306564,22 | 1333500,50 |
| 1233 | 306563,98 | 1333501,49 |
| 1234 | 306566,69 | 1333502,16 |
| 1235 | 306566,93 | 1333501,19 |
| 1236 | 306567,90 | 1333501,43 |
| 1237 | 306577,73 | 1333461,43 |
| 1238 | 306576,80 | 1333461,22 |
| 1239 | 306578,14 | 1333455,37 |
| 1240 | 306579,16 | 1333455,60 |
| 1241 | 306580,74 | 1333449,20 |
| 1242 | 306584,08 | 1333435,13 |
| 1243 | 306583,13 | 1333434,91 |
| 1244 | 306584,46 | 1333429,06 |
| 1245 | 306585,46 | 1333429,29 |
| 1246 | 306586,39 | 1333425,40 |
| 1247 | 306585,44 | 1333425,18 |
| 1248 | 306586,77 | 1333419,33 |
| 1249 | 306587,77 | 1333419,56 |
| 1250 | 306588,75 | 1333415,42 |
| 1251 | 306587,78 | 1333415,19 |
| 1252 | 306589,16 | 1333409,35 |
| 1253 | 306590,11 | 1333409,57 |
| 1254 | 306602,15 | 1333356,75 |
| 1255 | 306601,17 | 1333356,53 |
| 1256 | 306602,50 | 1333350,68 |
| 1257 | 306608,35 | 1333352,01 |
| 1258 | 306607,02 | 1333357,86 |
| 1259 | 306606,05 | 1333357,64 |
| 1260 | 306594,01 | 1333410,49 |
| 1261 | 306595,00 | 1333410,73 |
| 1262 | 306593,62 | 1333416,57 |
| 1263 | 306592,65 | 1333416,34 |
| 1264 | 306591,67 | 1333420,45 |
| 1265 | 306592,62 | 1333420,66 |
| 1266 | 306591,29 | 1333426,51 |
| 1267 | 306590,29 | 1333426,28 |
| 1268 | 306589,36 | 1333430,18 |

| Номер точки | Координаты | |
|-------------|------------|------------|
| | X | Y |
| 1269 | 306590,31 | 1333430,39 |
| 1270 | 306588,98 | 1333436,24 |
| 1271 | 306587,98 | 1333436,01 |
| 1272 | 306584,62 | 1333450,14 |
| 1273 | 306583,06 | 1333456,49 |
| 1274 | 306583,99 | 1333456,70 |
| 1275 | 306582,66 | 1333462,55 |
| 1276 | 306581,63 | 1333462,32 |
| 1277 | 306571,78 | 1333502,38 |
| 1278 | 306572,75 | 1333502,62 |
| 1279 | 306571,32 | 1333508,45 |
| 1280 | 306565,49 | 1333507,01 |
| 1281 | 306565,73 | 1333506,04 |
| 1282 | 306563,05 | 1333505,38 |
| 1283 | 306562,82 | 1333506,33 |
| 1284 | 306561,85 | 1333506,10 |
| 1285 | 306560,92 | 1333509,99 |
| 1286 | 306561,90 | 1333510,22 |
| 1287 | 306560,50 | 1333516,06 |
| 1288 | 306559,53 | 1333515,83 |
| 1289 | 306547,15 | 1333567,72 |
| 1290 | 306548,12 | 1333567,96 |
| 1291 | 306546,73 | 1333573,79 |
| 1292 | 306544,94 | 1333573,36 |
| 1293 | 306537,57 | 1333585,71 |
| 1294 | 306534,54 | 1333599,26 |
| 1295 | 306534,79 | 1333599,31 |
| 1296 | 306535,04 | 1333598,30 |
| 1297 | 306540,87 | 1333599,69 |
| 1298 | 306539,48 | 1333605,53 |
| 1299 | 306538,51 | 1333605,30 |
| 1300 | 306534,01 | 1333624,34 |
| 1301 | 306534,99 | 1333624,57 |
| 1302 | 306533,60 | 1333630,41 |
| 1303 | 306532,67 | 1333630,19 |
| 1304 | 306525,29 | 1333663,33 |
| 1305 | 306519,31 | 1333687,39 |
| 1306 | 306520,25 | 1333687,61 |
| 1307 | 306518,86 | 1333693,45 |
| 1308 | 306517,83 | 1333693,21 |
| 1309 | 306508,16 | 1333730,75 |
| 1310 | 306512,01 | 1333731,70 |
| 1311 | 306512,24 | 1333730,75 |
| 1312 | 306518,08 | 1333732,14 |
| 1313 | 306516,69 | 1333737,97 |
| 1314 | 306515,67 | 1333737,73 |
| 1315 | 306513,89 | 1333744,76 |
| 1316 | 306514,82 | 1333744,98 |
| 1317 | 306513,43 | 1333750,81 |
| 1318 | 306512,41 | 1333750,57 |
| 1319 | 306510,69 | 1333757,36 |
| 1320 | 306511,62 | 1333757,58 |
| 1321 | 306510,23 | 1333763,42 |
| 1322 | 306509,23 | 1333763,18 |
| 1323 | 306507,17 | 1333771,43 |
| 1324 | 306508,11 | 1333771,66 |
| 1325 | 306506,72 | 1333777,50 |
| 1326 | 306505,77 | 1333777,27 |
| 1327 | 306493,31 | 1333831,52 |
| 1328 | 306494,30 | 1333831,75 |
| 1329 | 306492,91 | 1333837,59 |
| 1330 | 306491,99 | 1333837,37 |
| 1331 | 306486,42 | 1333862,69 |
| 1332 | 306487,44 | 1333862,94 |
| 1333 | 306486,05 | 1333868,77 |
| 1334 | 306485,12 | 1333868,55 |
| 1335 | 306483,70 | 1333874,84 |

| Номер точки | Координаты | |
|-------------|------------|------------|
| | X | Y |
| 1336 | 306484,71 | 1333875,08 |
| 1337 | 306483,32 | 1333880,92 |
| 1338 | 306482,36 | 1333880,69 |
| 1339 | 306467,20 | 1333945,45 |
| 1340 | 306468,18 | 1333945,68 |
| 1341 | 306466,79 | 1333951,52 |
| 1342 | 306465,81 | 1333951,28 |
| 1343 | 306461,12 | 1333970,65 |
| 1344 | 306462,09 | 1333970,88 |
| 1345 | 306460,70 | 1333976,71 |
| 1346 | 306459,71 | 1333976,48 |
| 1347 | 306459,23 | 1333978,48 |
| 1348 | 306460,19 | 1333978,71 |
| 1164 | 306459,96 | 1333979,70 |
| 299 | 306467,18 | 1333981,45 |
| 300 | 306458,59 | 1334016,84 |
| 301 | 306459,55 | 1334017,07 |
| 302 | 306458,16 | 1334022,91 |
| 303 | 306457,19 | 1334022,68 |
| 304 | 306449,10 | 1334057,22 |
| 305 | 306450,08 | 1334057,45 |
| 306 | 306448,69 | 1334063,29 |
| 307 | 306447,73 | 1334063,06 |
| 308 | 306431,22 | 1334133,00 |
| 309 | 306432,19 | 1334133,23 |
| 310 | 306430,80 | 1334139,06 |
| 311 | 306424,97 | 1334137,67 |
| 312 | 306426,36 | 1334131,84 |
| 313 | 306427,33 | 1334132,07 |
| 314 | 306443,84 | 1334062,13 |
| 315 | 306442,86 | 1334061,90 |
| 316 | 306444,25 | 1334056,06 |
| 317 | 306445,21 | 1334056,29 |
| 318 | 306453,30 | 1334021,75 |
| 319 | 306452,32 | 1334021,52 |
| 320 | 306453,71 | 1334015,68 |
| 321 | 306454,70 | 1334015,92 |
| 322 | 306462,35 | 1333984,39 |
| 1165 | 306459,03 | 1333983,59 |
| 1166 | 306458,80 | 1333984,55 |
| 1167 | 306452,96 | 1333983,16 |
| 1168 | 306454,35 | 1333977,32 |
| 1169 | 306455,34 | 1333977,56 |
| 1170 | 306455,82 | 1333975,55 |
| 1171 | 306454,86 | 1333975,32 |
| 1172 | 306456,25 | 1333969,49 |
| 1173 | 306457,23 | 1333969,72 |
| 1174 | 306461,92 | 1333950,36 |
| 1175 | 306460,96 | 1333950,13 |
| 1176 | 306462,35 | 1333944,29 |
| 1177 | 306463,31 | 1333944,52 |
| 1178 | 306478,47 | 1333879,76 |
| 1179 | 306477,48 | 1333879,53 |
| 1180 | 306477,71 | 1333878,59 |
| 6692 | 306443,44 | 1333870,88 |
| 181 | 306258,06 | 1333824,34 |
| 182 | 306220,03 | 1333829,25 |
| 627 | 306173,27 | 1333817,57 |
| 628 | 306173,02 | 1333818,54 |
| 629 | 306172,00 | 1333818,28 |
| 630 | 306166,59 | 1333838,39 |
| 631 | 306167,56 | 1333838,65 |
| 632 | 306166,00 | 1333844,45 |
| 633 | 306165,03 | 1333844,19 |
| 634 | 306161,53 | 1333857,22 |
| 635 | 306162,49 | 1333857,48 |
| 636 | 306160,93 | 1333863,28 |

| Номер точки | Координаты | |
|-------------|------------|------------|
| | X | Y |
| 637 | 306159,90 | 1333863,00 |
| 638 | 306149,17 | 1333899,49 |
| 639 | 306150,12 | 1333899,77 |
| 640 | 306148,45 | 1333905,53 |
| 641 | 306147,49 | 1333905,25 |
| 642 | 306140,48 | 1333929,45 |
| 643 | 306141,44 | 1333929,72 |
| 644 | 306139,77 | 1333935,49 |
| 645 | 306138,74 | 1333935,19 |
| 646 | 306120,84 | 1333991,71 |
| 647 | 306121,84 | 1333992,04 |
| 648 | 306119,93 | 1333997,73 |
| 649 | 306118,98 | 1333997,41 |
| 650 | 306113,78 | 1334012,86 |
| 651 | 306114,73 | 1334013,18 |
| 652 | 306112,82 | 1334018,87 |
| 653 | 306111,78 | 1334018,52 |
| 654 | 306105,75 | 1334034,66 |
| 655 | 306106,69 | 1334035,01 |
| 656 | 306104,59 | 1334040,63 |
| 657 | 306098,97 | 1334038,53 |
| 658 | 306099,32 | 1334037,60 |
| 659 | 306091,43 | 1334034,65 |
| 660 | 306082,25 | 1334058,98 |
| 661 | 306083,18 | 1334059,32 |
| 662 | 306081,08 | 1334064,95 |
| 663 | 306080,13 | 1334064,59 |
| 664 | 306058,69 | 1334121,46 |
| 665 | 306059,62 | 1334121,80 |
| 666 | 306057,52 | 1334127,42 |
| 667 | 306056,61 | 1334127,08 |
| 668 | 306046,37 | 1334155,33 |
| 669 | 306055,43 | 1334158,95 |
| 670 | 306055,80 | 1334158,03 |
| 277 | 306061,37 | 1334160,26 |
| 278 | 306059,14 | 1334165,83 |
| 279 | 306058,21 | 1334165,45 |
| 280 | 306051,78 | 1334181,52 |
| 281 | 306052,71 | 1334181,90 |
| 282 | 306050,48 | 1334187,47 |
| 283 | 306049,55 | 1334187,09 |
| 284 | 306044,06 | 1334200,80 |
| 285 | 306045,05 | 1334201,22 |
| 286 | 306042,68 | 1334206,74 |
| 287 | 306041,76 | 1334206,34 |
| 288 | 306040,36 | 1334209,60 |
| 289 | 306028,08 | 1334226,57 |
| 290 | 306025,26 | 1334228,76 |
| 291 | 306025,88 | 1334229,55 |
| 292 | 306021,14 | 1334233,24 |
| 293 | 306020,53 | 1334232,45 |
| 294 | 306018,16 | 1334234,30 |
| 295 | 306018,78 | 1334235,08 |
| 296 | 306014,04 | 1334238,77 |
| 671 | 306010,36 | 1334234,04 |
| 672 | 306011,16 | 1334233,41 |
| 673 | 306000,94 | 1334220,10 |
| 5046 | 305879,75 | 1334270,29 |
| 5038 | 305858,65 | 1334269,59 |
| 5039 | 305856,58 | 1334269,52 |
| 6336 | 305840,38 | 1334240,06 |
| 6364 | 305811,82 | 1334257,77 |
| 6365 | 305745,30 | 1334148,06 |
| 6366 | 305742,93 | 1334149,50 |
| 6367 | 305733,35 | 1334158,71 |
| 6368 | 305809,83 | 1334296,71 |
| 6262 | 305866,83 | 1334351,37 |

| Номер точки | Координаты | |
|-------------|------------|------------|
| | X | Y |
| 6263 | 305852,91 | 1334481,08 |
| 6264 | 305840,22 | 1334539,80 |
| 6265 | 305821,46 | 1334679,81 |
| 6266 | 305812,47 | 1334822,33 |
| 6267 | 305807,75 | 1334888,44 |
| 6268 | 305808,90 | 1334946,32 |
| 6269 | 305785,78 | 1335351,62 |
| 6270 | 305776,26 | 1335510,37 |
| 6271 | 305768,29 | 1335587,58 |
| 6272 | 305730,88 | 1335687,62 |
| 6273 | 305627,55 | 1335796,47 |
| 6274 | 305585,26 | 1335835,34 |
| 6290 | 305586,60 | 1335917,44 |
| 6291 | 305560,40 | 1335999,79 |
| 6292 | 305510,05 | 1336097,16 |
| 6293 | 305428,60 | 1336243,42 |
| 6294 | 305395,20 | 1336314,38 |
| 6295 | 305387,55 | 1336354,04 |
| 6296 | 305385,05 | 1336395,75 |
| 6297 | 305386,36 | 1336437,29 |
| 6298 | 305390,36 | 1336459,94 |
| 6299 | 305400,79 | 1336515,24 |
| 6300 | 305419,54 | 1336582,69 |
| 6301 | 305440,58 | 1336639,34 |
| 6302 | 305467,10 | 1336706,75 |
| 4950 | 305523,50 | 1336847,11 |
| 4951 | 305705,76 | 1337280,04 |
| 4952 | 305758,07 | 1337393,75 |
| 4953 | 305786,63 | 1337445,06 |
| 4954 | 305811,50 | 1337480,71 |
| 4955 | 305824,64 | 1337476,76 |
| 4956 | 305944,95 | 1337585,18 |
| 4957 | 305936,00 | 1337596,04 |
| 4949 | 306252,79 | 1337843,93 |
| 4920 | 306314,57 | 1337904,08 |
| 4944 | 306369,69 | 1337950,89 |
| 4945 | 306458,07 | 1338036,22 |
| 4946 | 306494,13 | 1338077,99 |
| 4947 | 306538,92 | 1338136,90 |
| 1584 | 306591,08 | 1338205,49 |
| 6501 | 306636,46 | 1338273,77 |
| 6502 | 306704,79 | 1338367,38 |
| 6503 | 306740,89 | 1338412,06 |
| 6504 | 306792,69 | 1338476,17 |
| 1593 | 306863,60 | 1338564,93 |
| 6506 | 306903,75 | 1338618,38 |
| 1594 | 307136,09 | 1338913,58 |
| 1595 | 307209,12 | 1339007,38 |
| 1596 | 307298,47 | 1339122,39 |
| 1597 | 307428,60 | 1339288,24 |
| 1598 | 307774,14 | 1339729,91 |
| 6201 | 308165,14 | 1340233,37 |
| 1840 | 308189,73 | 1340264,11 |
| 1813 | 308255,52 | 1340347,30 |
| 1814 | 308328,87 | 1340440,47 |
| 1815 | 308424,57 | 1340562,45 |
| 1816 | 308495,91 | 1340653,56 |
| 1621 | 308743,26 | 1340969,85 |
| 1622 | 308840,73 | 1341094,56 |
| 1623 | 308982,16 | 1341275,50 |
| 1624 | 309139,89 | 1341477,31 |
| 1629 | 309464,53 | 1341892,66 |
| 1630 | 309670,12 | 1342158,96 |
| 6206 | 309752,71 | 1342269,35 |
| 4875 | 309796,85 | 1342321,20 |
| 4900 | 309961,02 | 1342514,36 |
| 6219 | 310001,63 | 1342564,77 |

| Номер точки | Координаты | |
|-------------|------------|------------|
| | X | Y |
| 6220 | 310102,25 | 1342691,74 |
| 6221 | 310220,66 | 1342846,53 |
| 4905 | 310243,78 | 1342909,75 |
| 4827 | 310325,91 | 1342960,17 |
| 4828 | 310378,08 | 1342873,35 |
| 4829 | 310524,07 | 1342622,46 |
| 4830 | 310553,46 | 1342574,45 |
| 1694 | 310561,69 | 1342552,50 |
| 1667 | 310611,44 | 1342472,29 |
| 1668 | 310668,59 | 1342372,01 |
| 1669 | 310768,31 | 1342212,20 |
| 1670 | 310868,57 | 1342048,99 |
| 1671 | 311306,15 | 1341336,75 |
| 4853 | 311470,76 | 1341072,91 |
| 4854 | 311525,85 | 1340983,33 |
| 4855 | 311545,65 | 1340995,81 |
| 4856 | 311625,45 | 1340869,32 |
| 1654 | 311599,68 | 1340853,06 |
| 1655 | 311612,00 | 1340833,53 |
| 6474 | 311649,28 | 1340797,11 |
| 4913 | 311841,13 | 1340474,83 |
| 1542 | 312052,85 | 1340119,30 |
| 1543 | 312097,01 | 1340047,33 |
| 1544 | 312260,96 | 1339784,36 |
| 1545 | 312465,40 | 1339450,77 |
| 1546 | 312629,46 | 1339186,88 |
| 1547 | 312723,69 | 1339034,97 |
| 1548 | 312850,52 | 1338829,81 |
| 1549 | 312896,10 | 1338756,69 |
| 1550 | 312949,36 | 1338665,19 |
| 1551 | 312978,41 | 1338631,50 |
| 1552 | 313027,52 | 1338550,14 |
| 1553 | 313048,15 | 1338508,52 |
| 1554 | 313136,62 | 1338368,45 |
| 1555 | 313250,47 | 1338181,33 |
| 1556 | 313445,50 | 1337859,06 |
| 1557 | 313549,29 | 1337684,95 |
| 1558 | 313680,87 | 1337470,34 |
| 1559 | 313772,04 | 1337328,31 |
| 1560 | 313871,84 | 1337163,55 |
| 1561 | 314016,72 | 1336931,21 |
| 1562 | 314126,83 | 1336748,30 |
| 1563 | 314270,24 | 1336508,39 |
| 1564 | 314292,23 | 1336469,39 |
| 6088 | 314353,21 | 1336451,52 |
| 6089 | 314354,34 | 1336439,21 |
| 6090 | 314346,62 | 1336438,50 |
| 6091 | 314352,10 | 1336378,75 |
| 6092 | 314379,49 | 1336381,26 |
| 1843 | 314382,39 | 1336349,55 |
| 1844 | 314422,66 | 1336250,15 |
| 4974 | 314428,40 | 1336195,66 |
| 4975 | 314449,90 | 1336128,13 |
| 4976 | 314486,67 | 1335963,65 |
| 4968 | 314498,85 | 1335910,63 |
| 3634 | 314518,73 | 1335903,85 |
| 3635 | 314530,03 | 1335812,45 |
| 3654 | 314527,48 | 1335786,78 |
| 3655 | 314523,96 | 1335787,13 |
| 3656 | 314524,05 | 1335788,20 |
| 6486 | 314518,07 | 1335788,70 |
| 6487 | 314517,99 | 1335787,72 |
| 5018 | 314475,45 | 1335791,38 |
| 5019 | 314475,54 | 1335792,36 |
| 5020 | 314474,58 | 1335792,44 |
| 5021 | 314474,75 | 1335794,43 |
| 5022 | 314475,75 | 1335794,35 |

| Номер точки | Координаты | |
|-------------|------------|------------|
| | X | Y |
| 5023 | 314476,21 | 1335800,34 |
| 5024 | 314470,23 | 1335800,79 |
| 5025 | 314469,77 | 1335794,81 |
| 5026 | 314470,77 | 1335794,73 |
| 5027 | 314470,60 | 1335792,77 |
| 5028 | 314469,56 | 1335792,86 |
| 5029 | 314469,48 | 1335791,89 |
| 5030 | 314469,28 | 1335791,91 |
| 3829 | 314456,04 | 1335805,48 |
| 3830 | 314449,31 | 1335808,59 |
| 3831 | 314449,72 | 1335809,51 |
| 3832 | 314444,24 | 1335811,96 |
| 3833 | 314443,86 | 1335811,11 |
| 3834 | 314436,45 | 1335814,55 |
| 3835 | 314436,81 | 1335815,23 |
| 3836 | 314431,54 | 1335818,09 |
| 3837 | 314430,77 | 1335816,67 |
| 3838 | 314402,42 | 1335824,49 |
| 3839 | 314402,67 | 1335825,46 |
| 3840 | 314396,87 | 1335826,98 |
| 3841 | 314396,64 | 1335826,08 |
| 3842 | 314391,03 | 1335827,63 |
| 3843 | 314391,81 | 1335830,44 |
| 3844 | 314392,77 | 1335830,18 |
| 3845 | 314394,32 | 1335835,98 |
| 3846 | 314388,52 | 1335837,53 |
| 3847 | 314388,28 | 1335836,64 |
| 3848 | 314335,49 | 1335851,50 |
| 3849 | 314335,60 | 1335852,50 |
| 3850 | 314329,80 | 1335854,05 |
| 3851 | 314329,56 | 1335853,16 |
| 3852 | 314294,09 | 1335863,11 |
| 3853 | 314294,35 | 1335864,00 |
| 3854 | 314288,59 | 1335865,69 |
| 3855 | 314288,31 | 1335864,73 |
| 3856 | 314269,98 | 1335869,85 |
| 3857 | 314270,24 | 1335870,82 |
| 3858 | 314264,46 | 1335872,41 |
| 3859 | 314264,20 | 1335871,47 |
| 3860 | 314245,66 | 1335876,65 |
| 3861 | 314243,00 | 1335877,40 |
| 3862 | 314243,26 | 1335878,37 |
| 3863 | 314237,47 | 1335879,93 |
| 3864 | 314237,23 | 1335879,04 |
| 3865 | 314223,62 | 1335882,92 |
| 3866 | 314202,69 | 1335888,87 |
| 3867 | 314202,95 | 1335889,71 |
| 3868 | 314197,23 | 1335891,51 |
| 3869 | 314196,93 | 1335890,56 |
| 3870 | 314154,43 | 1335903,39 |
| 3871 | 314150,26 | 1335904,98 |
| 3872 | 314150,63 | 1335905,91 |
| 3873 | 314145,00 | 1335907,99 |
| 3874 | 314144,66 | 1335907,13 |
| 3875 | 314133,38 | 1335911,44 |
| 3876 | 314133,72 | 1335912,38 |
| 3877 | 314128,09 | 1335914,45 |
| 3878 | 314127,77 | 1335913,59 |
| 3879 | 314125,38 | 1335914,50 |
| 3880 | 314078,37 | 1335935,16 |
| 3881 | 314078,78 | 1335936,10 |
| 3882 | 314073,26 | 1335938,45 |
| 3883 | 314072,90 | 1335937,63 |
| 3884 | 314064,54 | 1335941,40 |
| 3885 | 314042,11 | 1335949,97 |
| 3886 | 314026,97 | 1335958,54 |
| 3887 | 314027,45 | 1335959,42 |

| Номер точки | Координаты | |
|-------------|------------|------------|
| | X | Y |
| 3888 | 314022,19 | 1335962,31 |
| 3889 | 314021,75 | 1335961,50 |
| 3890 | 314020,35 | 1335962,29 |
| 3891 | 314012,30 | 1335964,38 |
| 3892 | 314012,54 | 1335965,35 |
| 3893 | 314006,71 | 1335966,78 |
| 3894 | 314006,49 | 1335965,89 |
| 3895 | 313992,92 | 1335969,41 |
| 3896 | 313993,16 | 1335970,39 |
| 3897 | 313987,33 | 1335971,83 |
| 3898 | 313987,11 | 1335970,92 |
| 3899 | 313979,66 | 1335972,85 |
| 3900 | 313960,69 | 1335976,89 |
| 3901 | 313960,88 | 1335977,87 |
| 3902 | 313955,00 | 1335979,04 |
| 3903 | 313954,82 | 1335978,13 |
| 3904 | 313940,94 | 1335981,08 |
| 3905 | 313926,45 | 1335984,16 |
| 3906 | 313926,65 | 1335985,14 |
| 3907 | 313920,76 | 1335986,32 |
| 3908 | 313920,58 | 1335985,41 |
| 3909 | 313883,41 | 1335993,31 |
| 3910 | 313883,61 | 1335994,29 |
| 3911 | 313877,72 | 1335995,47 |
| 3912 | 313877,54 | 1335994,56 |
| 3913 | 313865,81 | 1335997,09 |
| 3914 | 313866,01 | 1335998,08 |
| 3915 | 313860,13 | 1335999,25 |
| 3916 | 313859,95 | 1335998,36 |
| 3917 | 313818,90 | 1336007,26 |
| 3918 | 313819,10 | 1336008,24 |
| 3919 | 313813,21 | 1336009,41 |
| 3920 | 313813,03 | 1336008,50 |
| 3921 | 313754,36 | 1336020,83 |
| 3922 | 313736,69 | 1336024,48 |
| 3923 | 313736,88 | 1336025,44 |
| 3924 | 313730,99 | 1336026,62 |
| 3925 | 313730,81 | 1336025,69 |
| 3926 | 313719,06 | 1336028,12 |
| 3927 | 313719,25 | 1336029,09 |
| 3928 | 313713,37 | 1336030,26 |
| 3929 | 313713,18 | 1336029,34 |
| 3930 | 313694,58 | 1336033,19 |
| 3931 | 313694,77 | 1336034,15 |
| 3932 | 313688,88 | 1336035,32 |
| 3933 | 313688,70 | 1336034,40 |
| 3934 | 313663,12 | 1336039,92 |
| 3935 | 313661,16 | 1336038,67 |
| 3936 | 313660,67 | 1336039,46 |
| 3937 | 313655,57 | 1336036,30 |
| 3938 | 313656,10 | 1336035,45 |
| 3939 | 313651,52 | 1336032,53 |
| 3940 | 313621,39 | 1336039,81 |
| 3941 | 313621,68 | 1336040,65 |
| 3942 | 313616,00 | 1336042,59 |
| 3943 | 313615,68 | 1336041,65 |
| 3944 | 313584,67 | 1336051,82 |
| 3945 | 313580,27 | 1336052,91 |
| 3946 | 313580,50 | 1336053,80 |
| 3947 | 313574,69 | 1336055,31 |
| 3948 | 313574,44 | 1336054,34 |
| 3949 | 313555,89 | 1336058,93 |
| 3950 | 313556,10 | 1336060,00 |
| 3951 | 313550,22 | 1336061,18 |
| 3952 | 313550,04 | 1336060,28 |
| 3953 | 313509,00 | 1336069,20 |
| 3954 | 313509,20 | 1336070,19 |

| Номер точки | Координаты | |
|-------------|------------|------------|
| | X | Y |
| 3955 | 313503,31 | 1336071,37 |
| 3956 | 313503,13 | 1336070,47 |
| 3957 | 313481,08 | 1336075,27 |
| 3958 | 313481,28 | 1336076,26 |
| 3959 | 313475,39 | 1336077,43 |
| 3960 | 313475,22 | 1336076,54 |
| 3961 | 313473,19 | 1336076,98 |
| 3962 | 313444,86 | 1336079,09 |
| 3782 | 313427,46 | 1335845,05 |
| 3783 | 313431,05 | 1335828,05 |
| 3784 | 313430,01 | 1335827,82 |
| 3785 | 313430,21 | 1335826,95 |
| 3786 | 313426,30 | 1335826,12 |
| 3787 | 313426,08 | 1335827,09 |
| 3788 | 313420,22 | 1335825,78 |
| 3789 | 313421,54 | 1335819,93 |
| 3790 | 313427,39 | 1335821,24 |
| 3791 | 313427,17 | 1335822,22 |
| 3792 | 313431,08 | 1335823,04 |
| 3793 | 313431,33 | 1335821,96 |
| 3794 | 313432,29 | 1335822,18 |
| 3727 | 313475,33 | 1335618,47 |
| 3728 | 313474,29 | 1335618,24 |
| 3729 | 313475,61 | 1335612,38 |
| 3730 | 313476,57 | 1335612,60 |
| 3731 | 313478,87 | 1335601,73 |
| 3732 | 313449,30 | 1335553,84 |
| 4092 | 313445,88 | 1335455,13 |
| 4093 | 313454,82 | 1335454,82 |
| 4094 | 313454,77 | 1335453,82 |
| 4095 | 313460,76 | 1335453,54 |
| 4096 | 313460,82 | 1335454,61 |
| 4097 | 313474,86 | 1335454,13 |
| 4098 | 313474,83 | 1335453,05 |
| 4099 | 313480,83 | 1335452,92 |
| 4100 | 313480,85 | 1335453,92 |
| 4101 | 313494,99 | 1335453,43 |
| 4102 | 313524,65 | 1335451,38 |
| 4103 | 313524,57 | 1335450,38 |
| 4104 | 313530,55 | 1335449,89 |
| 4105 | 313530,63 | 1335450,85 |
| 4106 | 313569,16 | 1335446,77 |
| 4107 | 313569,10 | 1335445,58 |
| 4108 | 313575,09 | 1335445,26 |
| 4109 | 313575,14 | 1335446,26 |
| 4110 | 313581,58 | 1335445,84 |
| 4111 | 313581,50 | 1335444,85 |
| 4112 | 313587,48 | 1335444,38 |
| 4113 | 313587,57 | 1335445,45 |
| 4114 | 313619,50 | 1335443,37 |
| 4115 | 313619,42 | 1335442,37 |
| 4116 | 313625,40 | 1335441,91 |
| 4117 | 313625,49 | 1335442,98 |
| 4118 | 313658,46 | 1335440,83 |
| 4119 | 313658,40 | 1335439,76 |
| 4120 | 313659,40 | 1335439,71 |
| 3447 | 313658,47 | 1335425,46 |
| 3448 | 313706,13 | 1335423,02 |
| 3449 | 313709,28 | 1335423,47 |
| 3450 | 313709,45 | 1335422,41 |
| 3451 | 313715,38 | 1335423,33 |
| 3452 | 313715,23 | 1335424,32 |
| 3453 | 313718,69 | 1335424,81 |
| 3454 | 313719,39 | 1335424,73 |
| 3455 | 313719,27 | 1335423,71 |
| 3456 | 313725,23 | 1335423,00 |
| 3457 | 313725,35 | 1335423,99 |

| Номер точки | Координаты | |
|-------------|------------|------------|
| | X | Y |
| 3458 | 313767,51 | 1335418,42 |
| 3459 | 313787,02 | 1335416,99 |
| 3460 | 313786,93 | 1335415,99 |
| 3461 | 313792,91 | 1335415,48 |
| 3462 | 313793,00 | 1335416,50 |
| 3463 | 313825,84 | 1335413,58 |
| 3464 | 313825,74 | 1335412,58 |
| 3465 | 313831,70 | 1335411,98 |
| 3466 | 313831,81 | 1335413,04 |
| 3467 | 313857,48 | 1335410,76 |
| 3468 | 313892,03 | 1335408,49 |
| 3469 | 313896,15 | 1335408,12 |
| 3470 | 313896,06 | 1335407,07 |
| 3471 | 313902,04 | 1335406,55 |
| 3472 | 313902,12 | 1335407,50 |
| 3473 | 313906,10 | 1335407,02 |
| 3474 | 313906,01 | 1335405,88 |
| 3475 | 313911,99 | 1335405,39 |
| 3476 | 313912,07 | 1335406,39 |
| 3477 | 313950,93 | 1335402,74 |
| 3478 | 313950,85 | 1335401,63 |
| 3479 | 313956,84 | 1335401,23 |
| 3480 | 313956,90 | 1335402,22 |
| 3481 | 313991,53 | 1335399,44 |
| 3482 | 314010,71 | 1335398,38 |
| 3483 | 314010,63 | 1335397,44 |
| 3484 | 314016,61 | 1335396,91 |
| 3485 | 314016,69 | 1335397,91 |
| 3486 | 314045,37 | 1335395,00 |
| 3487 | 314045,27 | 1335393,92 |
| 3488 | 314051,25 | 1335393,40 |
| 3489 | 314051,34 | 1335394,39 |
| 3490 | 314077,21 | 1335391,77 |
| 3491 | 314077,11 | 1335390,70 |
| 3492 | 314083,09 | 1335390,18 |
| 3493 | 314083,18 | 1335391,17 |
| 3494 | 314121,84 | 1335387,28 |
| 3495 | 314121,71 | 1335386,38 |
| 3496 | 314127,65 | 1335385,52 |
| 3497 | 314127,79 | 1335386,51 |
| 3498 | 314142,43 | 1335384,21 |
| 4218 | 314143,94 | 1335394,03 |
| 4219 | 314161,72 | 1335391,29 |
| 4220 | 314161,57 | 1335390,24 |
| 4221 | 314167,51 | 1335389,38 |
| 4222 | 314167,67 | 1335390,50 |
| 4223 | 314193,68 | 1335387,54 |
| 4224 | 314193,62 | 1335386,31 |
| 4225 | 314199,61 | 1335386,01 |
| 4226 | 314199,66 | 1335387,01 |
| 4227 | 314224,56 | 1335385,45 |
| 4228 | 314224,49 | 1335384,45 |
| 4229 | 314230,47 | 1335384,00 |
| 4230 | 314230,57 | 1335385,24 |
| 4231 | 314263,44 | 1335385,05 |
| 4232 | 314284,28 | 1335388,49 |
| 4233 | 314284,43 | 1335387,50 |
| 4234 | 314290,36 | 1335388,40 |
| 4235 | 314290,18 | 1335389,59 |
| 4236 | 314323,53 | 1335396,64 |
| 4237 | 314323,72 | 1335395,66 |
| 4238 | 314329,61 | 1335396,83 |
| 4239 | 314329,40 | 1335397,89 |
| 4240 | 314343,16 | 1335400,81 |
| 4241 | 314343,40 | 1335399,74 |
| 4242 | 314349,25 | 1335401,10 |
| 4243 | 314349,03 | 1335402,05 |

| Номер точки | Координаты | |
|-------------|------------|------------|
| | X | Y |
| 4244 | 314369,57 | 1335406,41 |
| 4245 | 314369,81 | 1335405,35 |
| 4246 | 314375,66 | 1335406,70 |
| 4247 | 314375,44 | 1335407,66 |
| 4248 | 314398,91 | 1335412,64 |
| 4249 | 314399,16 | 1335411,57 |
| 4250 | 314405,01 | 1335412,93 |
| 4251 | 314404,78 | 1335413,88 |
| 4252 | 314418,97 | 1335416,90 |
| 4253 | 314420,99 | 1335407,39 |
| 4254 | 314465,96 | 1335417,47 |
| 4255 | 314466,27 | 1335416,33 |
| 4256 | 314472,06 | 1335417,91 |
| 4257 | 314471,76 | 1335418,99 |
| 4258 | 314490,93 | 1335424,80 |
| 4259 | 314491,21 | 1335423,84 |
| 4260 | 314496,97 | 1335425,51 |
| 4121 | 314496,69 | 1335426,48 |
| 4991 | 314521,57 | 1335433,39 |
| 4992 | 314522,10 | 1335432,11 |
| 4993 | 314527,65 | 1335434,40 |
| 4994 | 314527,25 | 1335435,36 |
| 5013 | 314558,12 | 1335448,13 |
| 5002 | 314559,99 | 1335443,48 |
| 5003 | 314565,56 | 1335445,72 |
| 5004 | 314563,88 | 1335449,92 |
| 6124 | 314576,17 | 1335452,66 |
| 6125 | 314576,41 | 1335451,63 |
| 6126 | 314582,26 | 1335452,99 |
| 6127 | 314582,02 | 1335454,00 |
| 6128 | 314591,90 | 1335456,29 |
| 6129 | 314589,46 | 1335466,02 |
| 6130 | 314599,11 | 1335468,38 |
| 6131 | 314599,34 | 1335467,40 |
| 6132 | 314605,18 | 1335468,75 |
| 6133 | 314604,94 | 1335469,80 |
| 6134 | 314634,09 | 1335476,89 |
| 6135 | 314634,32 | 1335475,91 |
| 6136 | 314640,16 | 1335477,27 |
| 6137 | 314639,92 | 1335478,30 |
| 6138 | 314665,20 | 1335484,39 |
| 6139 | 314665,43 | 1335483,40 |
| 6140 | 314671,27 | 1335484,76 |
| 6141 | 314671,03 | 1335485,79 |
| 6142 | 314698,24 | 1335492,33 |
| 6143 | 314700,57 | 1335482,84 |
| 6144 | 314717,03 | 1335486,87 |
| 6145 | 314717,26 | 1335485,90 |
| 6146 | 314723,10 | 1335487,25 |
| 6147 | 314722,86 | 1335488,30 |
| 6148 | 314751,99 | 1335495,45 |
| 6149 | 314752,22 | 1335494,47 |
| 6150 | 314758,06 | 1335495,83 |
| 6151 | 314757,82 | 1335496,88 |
| 6152 | 314784,26 | 1335503,36 |
| 6153 | 314784,33 | 1335502,74 |
| 6154 | 314790,29 | 1335503,40 |
| 6155 | 314790,18 | 1335504,40 |
| 6156 | 314807,36 | 1335506,08 |
| 6157 | 314807,48 | 1335505,01 |
| 6158 | 314813,44 | 1335505,67 |
| 6159 | 314813,33 | 1335506,67 |
| 6160 | 314819,05 | 1335507,23 |
| 3517 | 314864,82 | 1335512,25 |
| 3518 | 314888,89 | 1335514,99 |
| 3519 | 314911,76 | 1335517,65 |
| 3520 | 314911,90 | 1335516,58 |

| Номер точки | Координаты | |
|-------------|------------|------------|
| | X | Y |
| 3521 | 314917,85 | 1335517,35 |
| 3522 | 314917,72 | 1335518,34 |
| 3523 | 314938,32 | 1335520,73 |
| 3524 | 314955,41 | 1335522,95 |
| 3525 | 314955,52 | 1335521,97 |
| 3526 | 314961,48 | 1335522,64 |
| 3527 | 314961,37 | 1335523,64 |
| 3528 | 314965,30 | 1335524,04 |
| 3529 | 314965,39 | 1335523,05 |
| 3530 | 314971,36 | 1335523,58 |
| 3531 | 314971,27 | 1335524,65 |
| 4276 | 315007,38 | 1335528,34 |
| 4277 | 315014,78 | 1335527,20 |
| 4278 | 315027,70 | 1335524,06 |
| 4279 | 315032,78 | 1335523,35 |
| 4280 | 315032,65 | 1335522,29 |
| 4281 | 315038,60 | 1335521,53 |
| 4282 | 315038,73 | 1335522,52 |
| 4283 | 315053,37 | 1335520,47 |
| 4284 | 315082,40 | 1335509,82 |
| 4285 | 315082,05 | 1335508,85 |
| 4286 | 315087,67 | 1335506,77 |
| 4287 | 315088,04 | 1335507,75 |
| 4288 | 315091,94 | 1335506,32 |
| 4289 | 315103,81 | 1335501,51 |
| 4290 | 315103,42 | 1335500,51 |
| 4291 | 315109,01 | 1335498,33 |
| 4261 | 315109,38 | 1335499,26 |
| 3555 | 315168,52 | 1335475,32 |
| 3536 | 315168,16 | 1335474,61 |
| 4749 | 315173,53 | 1335471,92 |
| 4750 | 315176,22 | 1335477,29 |
| 4751 | 315175,32 | 1335477,74 |
| 4752 | 315176,22 | 1335479,56 |
| 4753 | 315177,12 | 1335479,13 |
| 4754 | 315179,71 | 1335484,54 |
| 4755 | 315178,86 | 1335484,95 |
| 4756 | 315180,58 | 1335488,46 |
| 4757 | 315181,41 | 1335488,03 |
| 4758 | 315181,89 | 1335488,98 |
| 4759 | 315185,93 | 1335487,01 |
| 4739 | 315185,48 | 1335486,12 |
| 3534 | 315190,84 | 1335483,41 |
| 3535 | 315193,54 | 1335488,77 |
| 4740 | 315188,19 | 1335491,47 |
| 4741 | 315187,74 | 1335490,58 |
| 4742 | 315183,70 | 1335492,57 |
| 4743 | 315184,12 | 1335493,39 |
| 4744 | 315183,21 | 1335493,86 |
| 4745 | 315184,57 | 1335496,61 |
| 4762 | 315226,34 | 1335581,86 |
| 4763 | 315227,18 | 1335581,44 |
| 4764 | 315229,88 | 1335586,80 |
| 4765 | 315228,98 | 1335587,25 |
| 4766 | 315234,86 | 1335599,25 |
| 4767 | 315235,71 | 1335598,82 |
| 4768 | 315238,40 | 1335604,19 |
| 4769 | 315237,50 | 1335604,64 |
| 4770 | 315244,96 | 1335619,85 |
| 6098 | 315254,64 | 1335635,03 |
| 6099 | 315255,77 | 1335634,46 |
| 6100 | 315258,49 | 1335639,80 |
| 6101 | 315257,46 | 1335640,33 |
| 6102 | 315274,02 | 1335678,64 |
| 6103 | 315274,91 | 1335678,25 |
| 6104 | 315277,29 | 1335683,76 |
| 6105 | 315276,40 | 1335684,15 |

| Номер точки | Координаты | |
|-------------|------------|------------|
| | X | Y |
| 6106 | 315290,43 | 1335716,63 |
| 6107 | 315294,34 | 1335725,41 |
| 6108 | 315295,26 | 1335725,01 |
| 6109 | 315300,11 | 1335735,93 |
| 6110 | 315299,20 | 1335736,34 |
| 4292 | 315311,60 | 1335764,19 |
| 4293 | 315312,51 | 1335763,79 |
| 4294 | 315314,90 | 1335769,30 |
| 4295 | 315314,03 | 1335769,67 |
| 4296 | 315325,43 | 1335795,27 |
| 4297 | 315317,76 | 1335798,68 |
| 4298 | 315318,16 | 1335799,60 |
| 4299 | 315317,35 | 1335799,95 |
| 4300 | 315339,21 | 1335846,68 |
| 4301 | 315345,45 | 1335861,08 |
| 4302 | 315346,32 | 1335860,70 |
| 4303 | 315348,75 | 1335866,18 |
| 4304 | 315347,84 | 1335866,59 |
| 4305 | 315353,03 | 1335878,55 |
| 4306 | 315353,95 | 1335878,16 |
| 4307 | 315356,28 | 1335883,69 |
| 4308 | 315355,41 | 1335884,05 |
| 4309 | 315368,47 | 1335914,18 |
| 4310 | 315381,82 | 1335944,53 |
| 4311 | 315382,74 | 1335944,13 |
| 4312 | 315385,11 | 1335949,65 |
| 4313 | 315384,24 | 1335950,02 |
| 4314 | 315402,34 | 1335991,18 |
| 4315 | 315403,20 | 1335990,79 |
| 4316 | 315405,67 | 1335996,26 |
| 4317 | 315404,76 | 1335996,67 |
| 4318 | 315405,58 | 1335998,53 |
| 4319 | 315406,50 | 1335998,14 |
| 4320 | 315408,86 | 1336003,65 |
| 4321 | 315407,99 | 1336004,03 |
| 4322 | 315419,19 | 1336029,70 |
| 4323 | 315420,11 | 1336029,31 |
| 4324 | 315422,46 | 1336034,83 |
| 4325 | 315421,59 | 1336035,20 |
| 4326 | 315430,12 | 1336054,77 |
| 4327 | 315443,27 | 1336084,65 |
| 4328 | 315444,19 | 1336084,25 |
| 4329 | 315446,56 | 1336089,76 |
| 4330 | 315445,69 | 1336090,14 |
| 4331 | 315459,79 | 1336122,17 |
| 4332 | 315460,71 | 1336121,78 |
| 4333 | 315463,08 | 1336127,29 |
| 4334 | 315462,21 | 1336127,66 |
| 4335 | 315467,44 | 1336139,55 |
| 4336 | 315467,84 | 1336140,49 |
| 4337 | 315468,73 | 1336140,11 |
| 4338 | 315471,08 | 1336145,63 |
| 4339 | 315470,18 | 1336146,01 |
| 4340 | 315483,44 | 1336177,34 |
| 4341 | 315484,36 | 1336176,96 |
| 4342 | 315486,65 | 1336182,51 |
| 4343 | 315485,78 | 1336182,87 |
| 4344 | 315496,49 | 1336208,18 |
| 4345 | 315509,27 | 1336238,07 |
| 4346 | 315510,20 | 1336237,69 |
| 4347 | 315512,50 | 1336243,23 |
| 4348 | 315511,63 | 1336243,59 |
| 4349 | 315517,14 | 1336256,46 |
| 4350 | 315518,06 | 1336256,08 |
| 4351 | 315520,37 | 1336261,61 |
| 4352 | 315519,49 | 1336261,98 |
| 4353 | 315543,87 | 1336318,98 |

| Номер точки | Координаты | |
|-------------|------------|------------|
| | X | Y |
| 4354 | 315544,79 | 1336318,60 |
| 4355 | 315547,10 | 1336324,14 |
| 4356 | 315546,23 | 1336324,50 |
| 4357 | 315563,14 | 1336364,04 |
| 4358 | 315564,06 | 1336363,65 |
| 4359 | 315566,37 | 1336369,19 |
| 4360 | 315565,50 | 1336369,55 |
| 4361 | 315575,99 | 1336394,08 |
| 4362 | 315576,44 | 1336393,81 |
| 4363 | 315579,53 | 1336398,95 |
| 4364 | 315578,68 | 1336399,47 |
| 4365 | 315593,18 | 1336424,12 |
| 4366 | 315610,62 | 1336459,77 |
| 4367 | 315611,53 | 1336459,34 |
| 4368 | 315614,11 | 1336464,75 |
| 4369 | 315613,26 | 1336465,16 |
| 4370 | 315634,07 | 1336507,70 |
| 4371 | 315643,43 | 1336520,82 |
| 4372 | 315644,24 | 1336520,26 |
| 4373 | 315647,70 | 1336525,15 |
| 4374 | 315646,92 | 1336525,71 |
| 4375 | 315663,40 | 1336548,79 |
| 4376 | 315664,85 | 1336550,99 |
| 4377 | 315665,57 | 1336550,49 |
| 4378 | 315669,04 | 1336555,38 |
| 4379 | 315668,17 | 1336556,00 |
| 4380 | 315674,79 | 1336565,98 |
| 4381 | 315675,54 | 1336565,50 |
| 4382 | 315678,98 | 1336570,41 |
| 4383 | 315678,12 | 1336571,01 |
| 4384 | 315684,93 | 1336581,29 |
| 4385 | 315702,66 | 1336606,32 |
| 4386 | 315703,46 | 1336605,76 |
| 4387 | 315706,92 | 1336610,65 |
| 4388 | 315706,13 | 1336611,22 |
| 4389 | 315718,85 | 1336629,17 |
| 4390 | 315719,64 | 1336628,61 |
| 4391 | 315723,11 | 1336633,50 |
| 4392 | 315722,32 | 1336634,06 |
| 4393 | 315757,42 | 1336683,62 |
| 4394 | 315780,13 | 1336700,95 |
| 4395 | 315780,73 | 1336700,15 |
| 4396 | 315785,54 | 1336703,74 |
| 4397 | 315784,90 | 1336704,59 |
| 4398 | 315789,13 | 1336707,82 |
| 4399 | 315853,58 | 1336757,03 |
| 4400 | 315854,14 | 1336756,27 |
| 4401 | 315858,94 | 1336759,87 |
| 4402 | 315858,35 | 1336760,67 |
| 4403 | 315876,19 | 1336774,29 |
| 4404 | 315958,94 | 1336841,89 |
| 4405 | 315992,30 | 1336880,37 |
| 4406 | 315993,06 | 1336879,72 |
| 4407 | 315996,95 | 1336884,29 |
| 4408 | 315992,38 | 1336888,18 |
| 4409 | 315988,49 | 1336883,61 |
| 4410 | 315989,25 | 1336882,96 |
| 4411 | 315956,15 | 1336844,77 |
| 4412 | 315873,71 | 1336777,43 |
| 4413 | 315855,95 | 1336763,87 |
| 4414 | 315855,35 | 1336764,67 |
| 4415 | 315854,56 | 1336764,08 |
| 4416 | 315853,65 | 1336765,26 |
| 4417 | 315785,09 | 1336712,92 |
| 4418 | 315752,69 | 1336688,18 |
| 4419 | 315694,43 | 1336605,95 |
| 4420 | 315693,59 | 1336606,54 |

| Номер точки | Координаты | |
|-------------|------------|------------|
| | X | Y |
| 4421 | 315690,13 | 1336601,65 |
| 4422 | 315690,96 | 1336601,05 |
| 4423 | 315681,87 | 1336588,22 |
| 4424 | 315672,81 | 1336574,73 |
| 4425 | 315672,01 | 1336575,28 |
| 4426 | 315671,65 | 1336574,77 |
| 3621 | 315646,72 | 1336603,64 |
| 6493 | 315651,02 | 1336673,32 |
| 6494 | 315649,11 | 1336675,47 |
| 6495 | 315649,85 | 1336676,13 |
| 6496 | 315645,83 | 1336680,59 |
| 6497 | 315645,14 | 1336679,97 |
| 6064 | 315573,51 | 1336761,02 |
| 6065 | 315574,24 | 1336761,68 |
| 6066 | 315573,61 | 1336762,38 |
| 6067 | 315575,11 | 1336763,71 |
| 6068 | 315575,78 | 1336762,96 |
| 6069 | 315580,24 | 1336766,98 |
| 6070 | 315576,22 | 1336771,44 |
| 6071 | 315571,77 | 1336767,42 |
| 6072 | 315572,43 | 1336766,68 |
| 6073 | 315570,94 | 1336765,36 |
| 6074 | 315570,23 | 1336766,14 |
| 6075 | 315569,54 | 1336765,52 |
| 6076 | 315572,92 | 1336812,61 |
| 6094 | 315477,08 | 1336834,71 |
| 4719 | 315426,61 | 1336718,64 |
| 4720 | 315424,21 | 1336711,93 |
| 4721 | 315423,21 | 1336712,28 |
| 4722 | 315421,24 | 1336706,61 |
| 4723 | 315422,19 | 1336706,28 |
| 4724 | 315405,74 | 1336660,29 |
| 4725 | 315404,87 | 1336660,66 |
| 4726 | 315402,47 | 1336655,16 |
| 4727 | 315403,44 | 1336654,74 |
| 4728 | 315380,66 | 1336600,99 |
| 4729 | 315372,67 | 1336573,09 |
| 4730 | 315371,71 | 1336573,37 |
| 4731 | 315370,01 | 1336567,62 |
| 4732 | 315371,02 | 1336567,32 |
| 3811 | 315357,47 | 1336520,01 |
| 3812 | 315353,77 | 1336487,46 |
| 3813 | 315352,78 | 1336487,59 |
| 3814 | 315352,04 | 1336481,63 |
| 3815 | 315353,09 | 1336481,50 |
| 3816 | 315352,65 | 1336477,62 |
| 4673 | 315363,52 | 1336475,97 |
| 4674 | 315359,86 | 1336451,88 |
| 4675 | 315360,42 | 1336443,77 |
| 4676 | 315359,42 | 1336443,71 |
| 4677 | 315359,78 | 1336437,72 |
| 4678 | 315360,83 | 1336437,78 |
| 4679 | 315361,75 | 1336424,45 |
| 4680 | 315355,77 | 1336406,82 |
| 4681 | 315354,82 | 1336407,15 |
| 4682 | 315352,84 | 1336401,48 |
| 4683 | 315353,84 | 1336401,14 |
| 4684 | 315348,84 | 1336386,41 |
| 4685 | 315336,25 | 1336352,25 |
| 4686 | 315335,32 | 1336352,61 |
| 4687 | 315333,19 | 1336347,00 |
| 4688 | 315334,18 | 1336346,62 |
| 4689 | 315324,51 | 1336320,40 |
| 4690 | 315317,71 | 1336300,03 |
| 4691 | 315320,25 | 1336294,96 |
| 4692 | 315318,29 | 1336289,04 |
| 4693 | 315317,28 | 1336289,36 |

| Номер точки | Координаты | |
|-------------|------------|------------|
| | X | Y |
| 4694 | 315315,45 | 1336283,65 |
| 4695 | 315316,40 | 1336283,35 |
| 4696 | 315314,21 | 1336276,73 |
| 4697 | 315298,88 | 1336254,83 |
| 4698 | 315298,05 | 1336255,42 |
| 4699 | 315294,58 | 1336250,52 |
| 4700 | 315295,43 | 1336249,92 |
| 4701 | 315279,12 | 1336226,63 |
| 3686 | 315272,97 | 1336230,93 |
| 3687 | 315246,90 | 1336193,47 |
| 3688 | 315238,56 | 1336175,39 |
| 3689 | 315237,65 | 1336175,81 |
| 3690 | 315235,09 | 1336170,39 |
| 3691 | 315236,04 | 1336169,94 |
| 3692 | 315233,95 | 1336165,40 |
| 3693 | 315233,04 | 1336165,83 |
| 3694 | 315230,48 | 1336160,40 |
| 3695 | 315231,43 | 1336159,95 |
| 3696 | 315203,33 | 1336099,05 |
| 3697 | 315202,43 | 1336099,48 |
| 3698 | 315199,86 | 1336094,06 |
| 3699 | 315205,29 | 1336091,49 |
| 3700 | 315205,78 | 1336092,53 |
| 4523 | 315210,19 | 1336090,63 |
| 4524 | 315194,61 | 1336054,29 |
| 4525 | 315188,92 | 1336045,80 |
| 4526 | 315176,46 | 1335992,52 |
| 4527 | 315175,49 | 1335992,75 |
| 4528 | 315174,07 | 1335986,93 |
| 4529 | 315174,68 | 1335986,78 |
| 4530 | 315168,74 | 1335971,16 |
| 4531 | 315167,80 | 1335971,53 |
| 4532 | 315165,62 | 1335965,94 |
| 4533 | 315166,60 | 1335965,56 |
| 4534 | 315162,19 | 1335953,99 |
| 4535 | 315150,59 | 1335937,94 |
| 4536 | 315143,93 | 1335936,68 |
| 4537 | 315137,72 | 1335927,62 |
| 4538 | 315115,31 | 1335871,82 |
| 4539 | 315103,67 | 1335868,60 |
| 4540 | 315103,35 | 1335869,67 |
| 4541 | 315097,60 | 1335867,96 |
| 4542 | 315097,88 | 1335867,00 |
| 4543 | 315078,96 | 1335861,77 |
| 4544 | 315062,16 | 1335857,60 |
| 3669 | 315061,92 | 1335858,60 |
| 3670 | 315056,09 | 1335857,21 |
| 4545 | 315056,36 | 1335856,06 |
| 4546 | 315029,45 | 1335848,44 |
| 4547 | 315003,76 | 1335839,48 |
| 4548 | 315003,44 | 1335840,43 |
| 4549 | 314997,76 | 1335838,51 |
| 4550 | 314998,10 | 1335837,51 |
| 4551 | 314997,02 | 1335837,13 |
| 4552 | 314985,69 | 1335834,22 |
| 4553 | 314985,45 | 1335835,19 |
| 4554 | 314979,62 | 1335833,75 |
| 4555 | 314979,87 | 1335832,72 |
| 4559 | 314961,63 | 1335828,03 |
| 4560 | 314959,96 | 1335825,91 |
| 4561 | 314957,62 | 1335827,78 |
| 4562 | 314953,87 | 1335823,10 |
| 4563 | 314954,69 | 1335822,44 |
| 4564 | 314902,85 | 1335756,50 |
| 4565 | 314902,07 | 1335757,13 |
| 4566 | 314898,32 | 1335752,45 |
| 4567 | 314900,70 | 1335750,54 |

| Номер точки | Координаты | |
|-------------|------------|------------|
| | X | Y |
| 4568 | 314898,97 | 1335748,33 |
| 4569 | 314886,90 | 1335747,85 |
| 4570 | 314886,88 | 1335748,77 |
| 4571 | 314880,88 | 1335748,60 |
| 4572 | 314880,91 | 1335747,60 |
| 4573 | 314871,91 | 1335747,24 |
| 4574 | 314871,89 | 1335748,17 |
| 4575 | 314865,89 | 1335748,00 |
| 4576 | 314865,92 | 1335747,00 |
| 4577 | 314823,97 | 1335745,57 |
| 4578 | 314823,96 | 1335746,48 |
| 4579 | 314817,96 | 1335746,40 |
| 4580 | 314817,97 | 1335745,38 |
| 4581 | 314787,04 | 1335744,61 |
| 4582 | 314787,03 | 1335745,61 |
| 4583 | 314781,03 | 1335745,54 |
| 4584 | 314781,05 | 1335744,32 |
| 4585 | 314766,16 | 1335743,24 |
| 4586 | 314760,80 | 1335744,75 |
| 4587 | 314761,07 | 1335745,64 |
| 4588 | 314755,31 | 1335747,33 |
| 4589 | 314755,03 | 1335746,37 |
| 4590 | 314743,48 | 1335749,63 |
| 4591 | 314727,14 | 1335751,11 |
| 4592 | 314720,42 | 1335752,59 |
| 4593 | 314720,63 | 1335753,49 |
| 4594 | 314714,79 | 1335754,84 |
| 4595 | 314714,56 | 1335753,87 |
| 4596 | 314683,26 | 1335760,74 |
| 4597 | 314683,46 | 1335761,72 |
| 4598 | 314677,58 | 1335762,93 |
| 4599 | 314677,40 | 1335762,03 |
| 4600 | 314656,69 | 1335766,57 |
| 4601 | 314635,77 | 1335774,95 |
| 4602 | 314621,87 | 1335777,95 |
| 4603 | 314622,07 | 1335778,94 |
| 4604 | 314616,19 | 1335780,14 |
| 4605 | 314616,00 | 1335779,22 |
| 4606 | 314602,32 | 1335782,18 |
| 4607 | 314602,52 | 1335783,17 |
| 4608 | 314596,64 | 1335784,37 |
| 4609 | 314596,45 | 1335783,44 |
| 4610 | 314546,13 | 1335794,31 |
| 4611 | 314546,35 | 1335795,23 |
| 4612 | 314541,00 | 1335796,50 |
| 3627 | 314542,60 | 1335812,60 |
| 6499 | 314530,18 | 1335913,15 |
| 3631 | 314509,47 | 1335920,21 |
| 4973 | 314498,86 | 1335966,41 |
| 1854 | 314461,98 | 1336131,40 |
| 1855 | 314440,69 | 1336198,23 |
| 1856 | 314434,91 | 1336253,21 |
| 1857 | 314394,67 | 1336352,53 |
| 6084 | 314391,93 | 1336382,41 |
| 6085 | 314386,45 | 1336442,15 |
| 6086 | 314378,73 | 1336441,45 |
| 6087 | 314376,08 | 1336470,34 |
| 4932 | 314308,68 | 1336490,10 |
| 4933 | 314291,42 | 1336520,69 |
| 4934 | 314147,84 | 1336760,91 |
| 4935 | 314037,61 | 1336944,01 |
| 4936 | 313892,71 | 1337176,38 |
| 4937 | 313792,83 | 1337341,27 |
| 4938 | 313701,62 | 1337483,36 |
| 4939 | 313570,26 | 1337697,62 |
| 4940 | 313466,50 | 1337871,68 |
| 4941 | 313271,41 | 1338194,04 |

| Номер точки | Координаты | |
|-------------|------------|------------|
| | X | Y |
| 4942 | 313157,44 | 1338381,36 |
| 4943 | 313069,54 | 1338520,54 |
| 6461 | 313049,02 | 1338561,93 |
| 6462 | 312998,32 | 1338645,93 |
| 6463 | 312969,40 | 1338679,47 |
| 6464 | 312917,09 | 1338769,33 |
| 6465 | 312871,33 | 1338842,73 |
| 6466 | 312744,52 | 1339047,87 |
| 6467 | 312650,27 | 1339199,80 |
| 6468 | 312486,25 | 1339463,64 |
| 6469 | 312281,80 | 1339797,24 |
| 6470 | 312117,84 | 1340060,22 |
| 6471 | 312073,82 | 1340131,98 |
| 6472 | 311862,18 | 1340487,36 |
| 6473 | 311668,69 | 1340812,40 |
| 6314 | 311634,34 | 1340845,96 |
| 4845 | 311659,24 | 1340861,67 |
| 4846 | 311553,30 | 1341029,61 |
| 4847 | 311533,50 | 1341017,12 |
| 4848 | 311491,63 | 1341085,76 |
| 4849 | 311326,98 | 1341349,65 |
| 4850 | 310889,45 | 1342061,81 |
| 4851 | 310789,14 | 1342225,10 |
| 4852 | 310689,63 | 1342384,56 |
| 1664 | 310632,50 | 1342484,82 |
| 4831 | 310588,58 | 1342555,62 |
| 4832 | 310611,46 | 1342553,45 |
| 4833 | 310697,38 | 1342551,89 |
| 4792 | 310744,36 | 1342552,00 |
| | | |
| 2895 | 308400,22 | 1346354,57 |
| 2896 | 308399,96 | 1346353,62 |
| 2897 | 308398,99 | 1346353,89 |
| 2898 | 308398,02 | 1346350,40 |
| 2903 | 308406,74 | 1346347,96 |
| 2904 | 308407,01 | 1346348,93 |
| 2905 | 308412,79 | 1346347,31 |
| 2906 | 308412,52 | 1346346,35 |
| 2907 | 308414,45 | 1346345,81 |
| 2908 | 308414,72 | 1346346,77 |
| 2909 | 308420,50 | 1346345,16 |
| 2890 | 308420,23 | 1346344,20 |
| 2891 | 308424,08 | 1346343,12 |
| 2892 | 308424,30 | 1346343,93 |
| 2893 | 308425,45 | 1346343,61 |
| 2894 | 308426,66 | 1346347,03 |
| 2895 | 308400,22 | 1346354,57 |
| | | |
| 5771 | 306182,62 | 1332236,01 |
| 5772 | 306173,24 | 1332230,47 |
| 5773 | 306173,62 | 1332229,86 |
| 5774 | 306168,49 | 1332226,66 |
| 5775 | 306191,76 | 1332189,52 |
| 5776 | 306192,59 | 1332190,05 |
| 5777 | 306195,80 | 1332184,98 |
| 5778 | 306194,92 | 1332184,42 |
| 5779 | 306215,01 | 1332151,84 |
| 5780 | 306215,82 | 1332152,35 |
| 5781 | 306219,03 | 1332147,28 |
| 5782 | 306218,18 | 1332146,74 |
| 5783 | 306232,86 | 1332123,35 |
| 5784 | 306233,70 | 1332123,88 |
| 5785 | 306236,90 | 1332118,81 |
| 5786 | 306236,05 | 1332118,27 |
| 5787 | 306239,40 | 1332112,94 |
| 5788 | 306240,24 | 1332113,47 |
| 5789 | 306243,44 | 1332108,40 |

| Номер точки | Координаты | |
|-------------|------------|------------|
| | X | Y |
| 5790 | 306242,84 | 1332108,01 |
| 5791 | 306253,60 | 1332094,01 |
| 5792 | 306254,74 | 1332094,70 |
| 5793 | 306257,84 | 1332089,56 |
| 5794 | 306256,94 | 1332089,02 |
| 5795 | 306270,76 | 1332065,14 |
| 5796 | 306271,56 | 1332065,63 |
| 5797 | 306274,67 | 1332060,49 |
| 5798 | 306273,82 | 1332059,98 |
| 5799 | 306283,75 | 1332043,65 |
| 5800 | 306284,61 | 1332044,18 |
| 5801 | 306287,72 | 1332039,04 |
| 5802 | 306286,89 | 1332038,54 |
| 5803 | 306300,73 | 1332016,34 |
| 5804 | 306301,62 | 1332016,88 |
| 5805 | 306304,72 | 1332011,74 |
| 5806 | 306303,81 | 1332011,20 |
| 5807 | 306312,47 | 1331996,21 |
| 5808 | 306313,28 | 1331996,69 |
| 5809 | 306316,38 | 1331991,56 |
| 5810 | 306315,52 | 1331991,04 |
| 5811 | 306331,21 | 1331964,86 |
| 5812 | 306332,06 | 1331965,37 |
| 5813 | 306335,16 | 1331960,24 |
| 5814 | 306334,29 | 1331959,71 |
| 5815 | 306336,52 | 1331955,96 |
| 5816 | 306337,36 | 1331956,47 |
| 5817 | 306340,46 | 1331951,33 |
| 5818 | 306339,59 | 1331950,80 |
| 5819 | 306343,68 | 1331943,93 |
| 5820 | 306344,52 | 1331944,43 |
| 5821 | 306347,62 | 1331939,30 |
| 5822 | 306346,81 | 1331938,81 |
| 5823 | 306358,18 | 1331920,63 |
| 5824 | 306359,08 | 1331921,17 |
| 5825 | 306362,18 | 1331916,04 |
| 5826 | 306361,27 | 1331915,49 |
| 5827 | 306364,51 | 1331909,89 |
| 5828 | 306365,31 | 1331910,38 |
| 5829 | 306368,42 | 1331905,24 |
| 5830 | 306367,56 | 1331904,73 |
| 5831 | 306386,53 | 1331873,34 |
| 5832 | 306387,39 | 1331873,86 |
| 5833 | 306390,49 | 1331868,72 |
| 5834 | 306389,71 | 1331868,25 |
| 5835 | 306406,74 | 1331841,91 |
| 5836 | 306407,51 | 1331842,43 |
| 5837 | 306410,87 | 1331837,46 |
| 5838 | 306410,04 | 1331836,90 |
| 5839 | 306430,26 | 1331806,98 |
| 5840 | 306431,23 | 1331807,60 |
| 5841 | 306434,46 | 1331802,55 |
| 5842 | 306433,37 | 1331801,85 |
| 5843 | 306449,20 | 1331772,42 |
| 5844 | 306450,39 | 1331769,56 |
| 5845 | 306451,32 | 1331769,95 |
| 5846 | 306453,64 | 1331764,42 |
| 5847 | 306452,71 | 1331764,03 |
| 5848 | 306453,81 | 1331761,42 |
| 5849 | 306462,69 | 1331748,98 |
| 5850 | 306463,56 | 1331749,57 |
| 5851 | 306466,96 | 1331744,63 |
| 5852 | 306466,14 | 1331744,06 |
| 5853 | 306482,13 | 1331720,81 |
| 5854 | 306483,15 | 1331721,42 |
| 5855 | 306486,23 | 1331716,27 |
| 5856 | 306485,37 | 1331715,76 |

| Номер точки | Координаты | |
|-------------|------------|------------|
| | X | Y |
| 5857 | 306503,62 | 1331685,19 |
| 5858 | 306504,37 | 1331685,67 |
| 5859 | 306507,63 | 1331680,63 |
| 5860 | 306506,82 | 1331680,11 |
| 5861 | 306519,61 | 1331660,86 |
| 5862 | 306520,48 | 1331661,43 |
| 5863 | 306523,74 | 1331656,39 |
| 5864 | 306522,83 | 1331655,80 |
| 5865 | 306529,05 | 1331645,59 |
| 5866 | 306529,83 | 1331646,09 |
| 5867 | 306534,82 | 1331638,36 |
| 5868 | 306533,98 | 1331637,81 |
| 5869 | 306551,00 | 1331611,50 |
| 5870 | 306551,84 | 1331612,05 |
| 5871 | 306555,10 | 1331607,01 |
| 5872 | 306554,68 | 1331606,74 |
| 5873 | 306560,83 | 1331599,92 |
| 5874 | 306578,88 | 1331569,75 |
| 5875 | 306579,80 | 1331570,27 |
| 5876 | 306582,78 | 1331565,07 |
| 5877 | 306581,92 | 1331564,57 |
| 5878 | 306593,63 | 1331544,13 |
| 5879 | 306598,90 | 1331532,09 |
| 5880 | 306601,24 | 1331526,73 |
| 5881 | 306603,70 | 1331514,65 |
| 5882 | 306603,93 | 1331502,16 |
| 5883 | 306604,98 | 1331502,16 |
| 5884 | 306605,03 | 1331496,16 |
| 5885 | 306604,03 | 1331496,16 |
| 5886 | 306604,08 | 1331493,20 |
| 5887 | 306599,23 | 1331480,94 |
| 5888 | 306590,63 | 1331465,29 |
| 5889 | 306570,11 | 1331426,57 |
| 5890 | 306563,27 | 1331414,64 |
| 5891 | 306524,13 | 1331340,30 |
| 5892 | 306524,95 | 1331339,91 |
| 5893 | 306522,36 | 1331334,49 |
| 5894 | 306521,60 | 1331334,85 |
| 5895 | 306513,97 | 1331322,99 |
| 5896 | 306514,59 | 1331322,69 |
| 5897 | 306512,00 | 1331317,28 |
| 5898 | 306511,10 | 1331317,71 |
| 5899 | 306488,00 | 1331268,27 |
| 5900 | 306486,20 | 1331265,26 |
| 5901 | 306479,96 | 1331257,16 |
| 5902 | 306454,13 | 1331242,17 |
| 5903 | 306454,62 | 1331241,37 |
| 5904 | 306449,52 | 1331238,20 |
| 5905 | 306449,00 | 1331239,05 |
| 5906 | 306444,28 | 1331236,06 |
| 5907 | 306443,04 | 1331235,27 |
| 5908 | 306443,58 | 1331234,47 |
| 5909 | 306442,76 | 1331233,92 |
| 5910 | 306446,13 | 1331228,93 |
| 5911 | 306462,55 | 1331232,31 |
| 5912 | 306467,41 | 1331235,63 |
| 5913 | 306466,86 | 1331236,46 |
| 5914 | 306471,84 | 1331239,80 |
| 5915 | 306471,97 | 1331239,61 |
| 5916 | 306475,54 | 1331243,41 |
| 5917 | 306484,37 | 1331254,22 |
| 5918 | 306488,10 | 1331251,13 |
| 5919 | 306511,02 | 1331283,46 |
| 5920 | 306523,09 | 1331300,27 |
| 5921 | 306539,48 | 1331329,37 |
| 5922 | 306531,28 | 1331333,94 |
| 5923 | 306546,88 | 1331361,93 |

| Номер точки | Координаты | |
|-------------|------------|------------|
| | X | Y |
| 5924 | 306546,01 | 1331362,42 |
| 5925 | 306548,98 | 1331367,64 |
| 5926 | 306549,80 | 1331367,17 |
| 5927 | 306566,29 | 1331396,80 |
| 5928 | 306565,42 | 1331397,29 |
| 5929 | 306568,39 | 1331402,51 |
| 5930 | 306569,54 | 1331401,85 |
| 5931 | 306584,17 | 1331421,62 |
| 5932 | 306583,37 | 1331422,22 |
| 5933 | 306586,98 | 1331427,02 |
| 5934 | 306587,47 | 1331426,65 |
| 5935 | 306593,66 | 1331437,19 |
| 5936 | 306605,16 | 1331456,75 |
| 5937 | 306608,48 | 1331467,21 |
| 5938 | 306616,35 | 1331497,34 |
| 5939 | 306617,50 | 1331526,24 |
| 5940 | 306617,29 | 1331526,11 |
| 5941 | 306614,13 | 1331531,21 |
| 5942 | 306615,04 | 1331531,77 |
| 5943 | 306613,35 | 1331534,64 |
| 5944 | 306612,56 | 1331534,14 |
| 5945 | 306609,39 | 1331539,24 |
| 5946 | 306610,30 | 1331539,81 |
| 5947 | 306586,35 | 1331580,45 |
| 5948 | 306585,56 | 1331579,96 |
| 5949 | 306582,39 | 1331585,05 |
| 5950 | 306583,23 | 1331585,57 |
| 5951 | 306571,53 | 1331604,22 |
| 5952 | 306570,66 | 1331603,69 |
| 5953 | 306567,50 | 1331608,79 |
| 5954 | 306568,35 | 1331609,31 |
| 5955 | 306561,31 | 1331620,59 |
| 5956 | 306560,46 | 1331620,06 |
| 5957 | 306557,29 | 1331625,16 |
| 5958 | 306558,18 | 1331625,71 |
| 5959 | 306543,31 | 1331650,52 |
| 5960 | 306535,62 | 1331659,72 |
| 5961 | 306534,42 | 1331658,97 |
| 5962 | 306531,26 | 1331664,07 |
| 5963 | 306532,15 | 1331664,63 |
| 5964 | 306522,98 | 1331680,02 |
| 5965 | 306522,17 | 1331679,52 |
| 5966 | 306519,01 | 1331684,62 |
| 5967 | 306519,88 | 1331685,15 |
| 5968 | 306512,42 | 1331697,32 |
| 5969 | 306511,58 | 1331696,80 |
| 5970 | 306508,42 | 1331701,90 |
| 5971 | 306509,27 | 1331702,42 |
| 5972 | 306499,46 | 1331718,25 |
| 5973 | 306498,60 | 1331717,72 |
| 5974 | 306495,44 | 1331722,82 |
| 5975 | 306496,22 | 1331723,30 |
| 5976 | 306491,75 | 1331730,05 |
| 5977 | 306490,82 | 1331729,48 |
| 5978 | 306487,66 | 1331734,58 |
| 5979 | 306488,43 | 1331735,05 |
| 5980 | 306486,15 | 1331738,47 |
| 5981 | 306485,21 | 1331737,88 |
| 5982 | 306482,05 | 1331742,98 |
| 5983 | 306482,95 | 1331743,55 |
| 5984 | 306465,46 | 1331773,24 |
| 5985 | 306464,67 | 1331772,75 |
| 5986 | 306461,51 | 1331777,84 |
| 5987 | 306462,32 | 1331778,35 |
| 5988 | 306444,17 | 1331806,64 |
| 5989 | 306443,28 | 1331806,08 |
| 5990 | 306440,11 | 1331811,18 |

| Номер точки | Координаты | |
|-------------|------------|------------|
| | X | Y |
| 5991 | 306440,98 | 1331811,72 |
| 5992 | 306430,84 | 1331828,33 |
| 5993 | 306430,00 | 1331827,81 |
| 5994 | 306426,84 | 1331832,91 |
| 5995 | 306427,73 | 1331833,46 |
| 5996 | 306425,71 | 1331836,81 |
| 5997 | 306424,90 | 1331836,31 |
| 5998 | 306421,74 | 1331841,41 |
| 5999 | 306422,63 | 1331841,96 |
| 6000 | 306416,04 | 1331852,93 |
| 6001 | 306382,09 | 1331906,61 |
| 6002 | 306381,22 | 1331906,07 |
| 6003 | 306378,06 | 1331911,17 |
| 6004 | 306378,91 | 1331911,70 |
| 6005 | 306368,97 | 1331927,84 |
| 6006 | 306368,13 | 1331927,31 |
| 6007 | 306364,97 | 1331932,41 |
| 6008 | 306365,74 | 1331932,89 |
| 6009 | 306346,63 | 1331961,71 |
| 6010 | 306345,79 | 1331961,16 |
| 6011 | 306342,48 | 1331966,16 |
| 6012 | 306343,46 | 1331966,81 |
| 6013 | 306325,74 | 1331997,48 |
| 6014 | 306324,88 | 1331996,98 |
| 6015 | 306321,87 | 1332002,18 |
| 6016 | 306322,85 | 1332002,74 |
| 6017 | 306315,00 | 1332017,75 |
| 6018 | 306314,34 | 1332017,34 |
| 6019 | 306311,18 | 1332022,44 |
| 6020 | 306312,08 | 1332022,99 |
| 6021 | 306306,25 | 1332032,76 |
| 6022 | 306305,45 | 1332032,27 |
| 6023 | 306302,29 | 1332037,36 |
| 6024 | 306303,18 | 1332037,92 |
| 6025 | 306298,68 | 1332045,47 |
| 6026 | 306297,88 | 1332044,97 |
| 6027 | 306294,72 | 1332050,07 |
| 6028 | 306295,62 | 1332050,63 |
| 6029 | 306293,74 | 1332053,84 |
| 6030 | 306292,95 | 1332053,35 |
| 6031 | 306289,79 | 1332058,45 |
| 6032 | 306290,65 | 1332058,99 |
| 6033 | 306269,16 | 1332094,15 |
| 6034 | 306268,33 | 1332093,64 |
| 6035 | 306265,17 | 1332098,74 |
| 6036 | 306266,04 | 1332099,28 |
| 6037 | 306257,53 | 1332113,35 |
| 6038 | 306256,71 | 1332112,84 |
| 6039 | 306253,55 | 1332117,94 |
| 6040 | 306254,43 | 1332118,49 |
| 6041 | 306251,29 | 1332123,68 |
| 6042 | 306250,47 | 1332123,17 |
| 6043 | 306247,31 | 1332128,27 |
| 6044 | 306248,19 | 1332128,81 |
| 6045 | 306232,21 | 1332155,24 |
| 6046 | 306231,38 | 1332154,73 |
| 6047 | 306228,22 | 1332159,83 |
| 6048 | 306229,10 | 1332160,38 |
| 6049 | 306211,80 | 1332188,99 |
| 6050 | 306210,98 | 1332188,48 |
| 6051 | 306207,81 | 1332193,58 |
| 6052 | 306208,69 | 1332194,13 |
| 6053 | 306205,38 | 1332199,61 |
| 6054 | 306204,56 | 1332199,10 |
| 6055 | 306201,40 | 1332204,20 |
| 6056 | 306202,29 | 1332204,75 |
| 6057 | 306188,46 | 1332227,96 |

| Номер точки | Координаты | |
|-------------|------------|------------|
| | X | Y |
| 6058 | 306183,96 | 1332235,59 |
| 6059 | 306183,18 | 1332235,10 |
| 5771 | 306182,62 | 1332236,01 |
| | | |
| 2811 | 308433,40 | 1346345,12 |
| 2810 | 308433,01 | 1346344,01 |
| 2809 | 308430,18 | 1346345,00 |
| 2808 | 308429,31 | 1346342,53 |
| 2807 | 308430,08 | 1346342,31 |
| 2806 | 308429,76 | 1346341,16 |
| 2805 | 308435,67 | 1346339,09 |
| 2804 | 308436,00 | 1346340,04 |
| 2803 | 308441,66 | 1346338,03 |
| 2802 | 308441,32 | 1346337,09 |
| 2801 | 308446,05 | 1346335,42 |
| 2800 | 308456,62 | 1346329,07 |
| 2799 | 308457,13 | 1346329,93 |
| 2798 | 308462,27 | 1346326,84 |
| 2797 | 308461,76 | 1346325,98 |
| 2796 | 308468,82 | 1346321,74 |
| 2795 | 308489,28 | 1346315,92 |
| 2794 | 308489,54 | 1346316,87 |
| 2793 | 308490,52 | 1346316,59 |
| 2705 | 308493,75 | 1346327,93 |
| 2811 | 308433,40 | 1346345,12 |
| | | |
| 1426 | 306137,42 | 1332485,50 |
| 1425 | 306137,22 | 1332485,35 |
| 1424 | 306137,88 | 1332484,59 |
| 1423 | 306133,17 | 1332480,87 |
| 1422 | 306132,52 | 1332481,62 |
| 331 | 306102,02 | 1332457,71 |
| 1421 | 306097,43 | 1332465,35 |
| 1420 | 306069,41 | 1332446,55 |
| 1419 | 306069,97 | 1332445,72 |
| 1418 | 306064,99 | 1332442,38 |
| 1417 | 306064,43 | 1332443,21 |
| 5240 | 306047,00 | 1332431,51 |
| 5239 | 306047,55 | 1332430,70 |
| 5238 | 306046,73 | 1332430,13 |
| 5237 | 306059,82 | 1332410,84 |
| 5236 | 306060,65 | 1332411,40 |
| 5235 | 306064,02 | 1332406,44 |
| 5234 | 306063,16 | 1332405,85 |
| 5233 | 306075,15 | 1332387,66 |
| 5232 | 306075,94 | 1332388,20 |
| 5231 | 306079,31 | 1332383,24 |
| 5230 | 306078,45 | 1332382,65 |
| 5229 | 306087,16 | 1332369,44 |
| 5228 | 306087,95 | 1332369,98 |
| 5227 | 306091,32 | 1332365,01 |
| 5226 | 306090,46 | 1332364,43 |
| 5225 | 306110,54 | 1332333,96 |
| 5224 | 306111,34 | 1332334,50 |
| 5223 | 306114,71 | 1332329,53 |
| 5222 | 306113,85 | 1332328,95 |
| 5221 | 306116,88 | 1332324,35 |
| 5220 | 306117,67 | 1332324,89 |
| 5219 | 306121,04 | 1332319,92 |
| 5218 | 306120,18 | 1332319,34 |
| 5217 | 306125,42 | 1332311,38 |
| 5216 | 306126,22 | 1332311,92 |
| 5215 | 306129,59 | 1332306,96 |
| 5214 | 306128,61 | 1332306,29 |
| 5213 | 306133,97 | 1332297,19 |
| 5212 | 306134,73 | 1332297,68 |
| 5211 | 306137,94 | 1332292,61 |

| Номер точки | Координаты | |
|-------------|------------|------------|
| | X | Y |
| 5210 | 306137,10 | 1332292,07 |
| 5209 | 306161,75 | 1332253,17 |
| 5208 | 306163,42 | 1332234,75 |
| 5207 | 306165,31 | 1332231,74 |
| 5206 | 306170,41 | 1332234,94 |
| 5205 | 306171,10 | 1332233,85 |
| 5204 | 306180,51 | 1332239,41 |
| 5203 | 306180,02 | 1332240,20 |
| 5202 | 306185,07 | 1332243,33 |
| 205 | 306185,64 | 1332242,43 |
| 204 | 306219,96 | 1332262,69 |
| 203 | 306201,64 | 1332293,61 |
| 202 | 306219,96 | 1332304,46 |
| 1447 | 306253,23 | 1332323,08 |
| 1446 | 306254,53 | 1332323,55 |
| 1445 | 306254,20 | 1332324,49 |
| 1444 | 306255,14 | 1332324,82 |
| 1443 | 306243,21 | 1332358,04 |
| 1442 | 306232,36 | 1332354,91 |
| 1441 | 306225,21 | 1332372,23 |
| 1440 | 306224,29 | 1332371,85 |
| 1439 | 306222,00 | 1332377,40 |
| 1438 | 306222,93 | 1332377,78 |
| 1437 | 306221,34 | 1332381,62 |
| 1436 | 306220,07 | 1332383,32 |
| 1435 | 306219,21 | 1332382,70 |
| 1434 | 306215,70 | 1332387,57 |
| 1433 | 306216,47 | 1332388,12 |
| 1432 | 306203,48 | 1332405,44 |
| 1431 | 306176,32 | 1332438,49 |
| 1430 | 306175,53 | 1332437,85 |
| 1429 | 306171,75 | 1332442,51 |
| 1428 | 306172,51 | 1332443,12 |
| 1427 | 306159,34 | 1332459,15 |
| 1426 | 306137,42 | 1332485,50 |
| | | |
| 2120 | 308608,81 | 1346265,65 |
| 2119 | 308608,43 | 1346264,75 |
| 2118 | 308607,51 | 1346265,14 |
| 2117 | 308604,81 | 1346258,83 |
| 2116 | 308606,25 | 1346255,19 |
| 2115 | 308561,45 | 1346143,42 |
| 2114 | 308560,63 | 1346137,97 |
| 2113 | 308561,62 | 1346137,82 |
| 2112 | 308561,47 | 1346136,83 |
| 2111 | 308565,43 | 1346136,24 |
| 2110 | 308565,58 | 1346137,23 |
| 2109 | 308571,51 | 1346136,34 |
| 2108 | 308570,62 | 1346130,40 |
| 2107 | 308564,69 | 1346131,29 |
| 2106 | 308564,84 | 1346132,28 |
| 2105 | 308560,88 | 1346132,87 |
| 2104 | 308560,73 | 1346131,88 |
| 2103 | 308559,74 | 1346132,03 |
| 2102 | 308556,89 | 1346112,96 |
| 2101 | 308557,37 | 1346109,65 |
| 2100 | 308558,36 | 1346109,79 |
| 2939 | 308559,22 | 1346103,85 |
| 2938 | 308558,23 | 1346103,71 |
| 2937 | 308559,66 | 1346093,92 |
| 2936 | 308560,05 | 1346091,54 |
| 2935 | 308561,08 | 1346091,70 |
| 2934 | 308561,98 | 1346085,77 |
| 2933 | 308561,04 | 1346085,62 |
| 2932 | 308563,42 | 1346071,27 |
| 2931 | 308566,65 | 1346065,45 |
| 2930 | 308567,53 | 1346065,94 |

| Номер точки | Координаты | |
|-------------|------------|------------|
| | X | Y |
| 2929 | 308570,44 | 1346060,69 |
| 2928 | 308569,57 | 1346060,21 |
| 2927 | 308579,06 | 1346043,09 |
| 2926 | 308579,44 | 1346042,56 |
| 2925 | 308580,26 | 1346043,13 |
| 2924 | 308583,70 | 1346038,22 |
| 2923 | 308582,88 | 1346037,65 |
| 2922 | 308587,46 | 1346031,11 |
| 2921 | 308591,26 | 1346028,42 |
| 2920 | 308591,84 | 1346029,24 |
| 2919 | 308596,74 | 1346025,77 |
| 2918 | 308596,16 | 1346024,96 |
| 2917 | 308607,22 | 1346017,12 |
| 2916 | 308607,80 | 1346017,94 |
| 2915 | 308612,70 | 1346014,47 |
| 2914 | 308611,70 | 1346013,06 |
| 2913 | 308612,92 | 1346011,59 |
| 2912 | 308613,71 | 1346012,25 |
| 2911 | 308617,52 | 1346007,61 |
| 2910 | 308616,75 | 1346006,98 |
| 2622 | 308622,12 | 1346000,53 |
| 2621 | 308624,55 | 1345999,07 |
| 2620 | 308625,07 | 1345999,92 |
| 2619 | 308630,21 | 1345996,83 |
| 2618 | 308629,70 | 1345995,98 |
| 3045 | 308655,86 | 1345980,25 |
| 2614 | 308670,79 | 1345984,09 |
| 2613 | 308689,49 | 1345973,04 |
| 2612 | 308690,00 | 1345973,90 |
| 2611 | 308690,86 | 1345973,39 |
| 2610 | 308696,74 | 1345983,34 |
| 2609 | 308695,88 | 1345983,85 |
| 2608 | 308696,39 | 1345984,71 |
| 2607 | 308692,95 | 1345986,74 |
| 2606 | 308692,44 | 1345985,88 |
| 2605 | 308687,27 | 1345988,94 |
| 2604 | 308690,32 | 1345994,10 |
| 2603 | 308695,49 | 1345991,05 |
| 2602 | 308694,98 | 1345990,19 |
| 3083 | 308698,42 | 1345988,15 |
| 3082 | 308698,93 | 1345989,01 |
| 3081 | 308698,65 | 1346000,16 |
| 3080 | 308701,01 | 1346011,71 |
| 3079 | 308704,59 | 1346026,30 |
| 3078 | 308703,62 | 1346026,57 |
| 3077 | 308705,22 | 1346032,36 |
| 3076 | 308706,18 | 1346032,09 |
| 3075 | 308711,74 | 1346050,14 |
| 3074 | 308715,45 | 1346065,61 |
| 3073 | 308718,17 | 1346075,46 |
| 3072 | 308717,21 | 1346075,73 |
| 3071 | 308718,80 | 1346081,51 |
| 3070 | 308719,77 | 1346081,25 |
| 3069 | 308720,83 | 1346085,10 |
| 3068 | 308719,87 | 1346085,37 |
| 3067 | 308721,47 | 1346091,15 |
| 3066 | 308727,25 | 1346089,55 |
| 3065 | 308725,65 | 1346083,77 |
| 3064 | 308724,69 | 1346084,04 |
| 3063 | 308723,62 | 1346080,18 |
| 3062 | 308724,59 | 1346079,91 |
| 3061 | 308722,99 | 1346074,13 |
| 3060 | 308722,02 | 1346074,40 |
| 3059 | 308719,30 | 1346064,54 |
| 3058 | 308715,61 | 1346049,11 |
| 3057 | 308710,04 | 1346031,02 |
| 3056 | 308711,00 | 1346030,76 |

| Номер точки | Координаты | |
|-------------|------------|------------|
| | X | Y |
| 3055 | 308709,40 | 1346024,97 |
| 3054 | 308708,44 | 1346025,24 |
| 3053 | 308704,91 | 1346010,83 |
| 3052 | 308702,67 | 1345999,84 |
| 3051 | 308703,20 | 1345986,49 |
| 3050 | 308704,10 | 1345985,96 |
| 3049 | 308703,59 | 1345985,10 |
| 2227 | 308713,65 | 1345979,16 |
| 2226 | 308720,85 | 1345975,95 |
| 2225 | 308721,27 | 1345976,85 |
| 2224 | 308726,72 | 1345974,34 |
| 2223 | 308726,33 | 1345973,50 |
| 2222 | 308759,30 | 1345958,80 |
| 2221 | 308758,10 | 1345956,06 |
| 2220 | 308778,25 | 1345947,28 |
| 2219 | 308778,66 | 1345948,19 |
| 2218 | 308784,13 | 1345945,72 |
| 2217 | 308783,75 | 1345944,88 |
| 2216 | 308785,09 | 1345944,29 |
| 2215 | 308799,79 | 1345938,55 |
| 2214 | 308800,12 | 1345939,41 |
| 2213 | 308805,73 | 1345937,30 |
| 2212 | 308805,38 | 1345936,37 |
| 2211 | 308820,33 | 1345930,52 |
| 2210 | 308822,00 | 1345929,79 |
| 2209 | 308822,41 | 1345930,70 |
| 2208 | 308827,88 | 1345928,22 |
| 2207 | 308827,50 | 1345927,38 |
| 2206 | 308833,90 | 1345924,57 |
| 2205 | 308834,31 | 1345925,48 |
| 2204 | 308839,78 | 1345923,00 |
| 2203 | 308839,39 | 1345922,16 |
| 2202 | 308863,10 | 1345911,74 |
| 2201 | 308863,46 | 1345912,59 |
| 2200 | 308868,99 | 1345910,25 |
| 2199 | 308868,60 | 1345909,33 |
| 2198 | 308872,56 | 1345907,59 |
| 2197 | 308891,73 | 1345900,27 |
| 2196 | 308892,13 | 1345901,23 |
| 2195 | 308897,68 | 1345898,95 |
| 2194 | 308897,34 | 1345898,13 |
| 2193 | 308924,93 | 1345887,59 |
| 2192 | 308931,12 | 1345884,81 |
| 2191 | 308931,48 | 1345885,62 |
| 2190 | 308934,94 | 1345884,12 |
| 2189 | 308948,38 | 1345913,98 |
| 2188 | 308914,57 | 1345996,90 |
| 2187 | 308901,89 | 1346092,89 |
| 2186 | 308909,00 | 1346154,25 |
| 2185 | 308901,03 | 1346156,71 |
| 2184 | 308900,73 | 1346155,74 |
| 2183 | 308895,00 | 1346157,53 |
| 2182 | 308895,30 | 1346158,48 |
| 2181 | 308893,39 | 1346159,07 |
| 2180 | 308893,09 | 1346158,11 |
| 2179 | 308887,36 | 1346159,88 |
| 2178 | 308887,65 | 1346160,84 |
| 2177 | 308886,11 | 1346161,31 |
| 2176 | 308885,76 | 1346160,37 |
| 2175 | 308880,14 | 1346162,45 |
| 2174 | 308880,48 | 1346163,39 |
| 2889 | 308859,44 | 1346171,17 |
| 2888 | 308859,10 | 1346170,23 |
| 2887 | 308853,47 | 1346172,31 |
| 2886 | 308853,82 | 1346173,25 |
| 2885 | 308852,60 | 1346173,70 |
| 2884 | 308846,07 | 1346176,23 |

| Номер точки | Координаты | |
|-------------|------------|------------|
| | X | Y |
| 2883 | 308845,71 | 1346175,30 |
| 2882 | 308840,12 | 1346177,48 |
| 2881 | 308840,48 | 1346178,40 |
| 2880 | 308816,39 | 1346187,74 |
| 2879 | 308816,01 | 1346186,81 |
| 2873 | 308810,44 | 1346189,03 |
| 2872 | 308810,79 | 1346189,91 |
| 2871 | 308789,89 | 1346198,02 |
| 2870 | 308789,51 | 1346197,09 |
| 2869 | 308783,95 | 1346199,35 |
| 2868 | 308784,29 | 1346200,19 |
| 2867 | 308769,63 | 1346205,87 |
| 2866 | 308769,31 | 1346205,00 |
| 2865 | 308763,67 | 1346207,04 |
| 2864 | 308764,01 | 1346207,98 |
| 2863 | 308760,21 | 1346209,35 |
| 2862 | 308761,14 | 1346211,77 |
| 2861 | 308760,22 | 1346212,12 |
| 2860 | 308760,58 | 1346213,05 |
| 2859 | 308744,06 | 1346219,27 |
| 2858 | 308743,72 | 1346218,35 |
| 2857 | 308738,09 | 1346220,43 |
| 2856 | 308738,45 | 1346221,39 |
| 2855 | 308715,98 | 1346229,85 |
| 2854 | 308715,62 | 1346228,92 |
| 2853 | 308710,01 | 1346231,03 |
| 2852 | 308710,36 | 1346231,97 |
| 2851 | 308674,90 | 1346245,33 |
| 2850 | 308673,03 | 1346240,63 |
| 2849 | 308667,45 | 1346242,85 |
| 2848 | 308667,82 | 1346243,78 |
| 2847 | 308655,87 | 1346248,54 |
| 2846 | 308655,50 | 1346247,61 |
| 2845 | 308649,93 | 1346249,83 |
| 2844 | 308650,30 | 1346250,76 |
| 2843 | 308641,43 | 1346254,29 |
| 2842 | 308636,29 | 1346256,76 |
| 2841 | 308635,86 | 1346255,86 |
| 2840 | 308630,45 | 1346258,46 |
| 2839 | 308630,88 | 1346259,36 |
| 2838 | 308630,12 | 1346259,72 |
| 2031 | 308628,11 | 1346255,53 |
| 2030 | 308622,70 | 1346258,13 |
| 2029 | 308623,12 | 1346259,01 |
| 2121 | 308610,62 | 1346264,87 |
| 2120 | 308608,81 | 1346265,65 |
| 268 | 305876,53 | 1334260,41 |
| 6338 | 305862,60 | 1334259,85 |
| 6337 | 305844,09 | 1334225,99 |
| 6363 | 305815,13 | 1334243,95 |
| 5070 | 305752,81 | 1334141,15 |
| 5069 | 305714,29 | 1334078,39 |
| 6362 | 305671,55 | 1334003,36 |
| 6361 | 305622,05 | 1333923,11 |
| 6360 | 305512,43 | 1333722,92 |
| 6359 | 305427,65 | 1333568,89 |
| 6341 | 305366,46 | 1333454,68 |
| 6321 | 305282,86 | 1333309,40 |
| 6320 | 305249,16 | 1333244,98 |
| 1491 | 305280,26 | 1333228,92 |
| 5378 | 305279,34 | 1333227,14 |
| 5377 | 305284,67 | 1333224,38 |
| 5376 | 305284,21 | 1333223,50 |
| 5375 | 305284,97 | 1333223,11 |
| 5374 | 305304,44 | 1333204,81 |
| 5373 | 305318,78 | 1333185,82 |

| Номер точки | Координаты | |
|-------------|------------|------------|
| | X | Y |
| 5372 | 305319,41 | 1333186,36 |
| 5371 | 305323,29 | 1333181,78 |
| 5370 | 305322,53 | 1333181,13 |
| 5369 | 305325,70 | 1333177,39 |
| 5368 | 305331,76 | 1333170,62 |
| 5367 | 305332,59 | 1333171,31 |
| 5366 | 305336,47 | 1333166,74 |
| 5365 | 305335,77 | 1333166,14 |
| 5364 | 305343,11 | 1333157,95 |
| 5363 | 305343,93 | 1333158,65 |
| 5362 | 305344,53 | 1333157,95 |
| 5361 | 305358,34 | 1333170,32 |
| 5360 | 305412,48 | 1333111,77 |
| 5359 | 305404,11 | 1333102,72 |
| 5358 | 305406,94 | 1333099,74 |
| 5357 | 305407,72 | 1333100,38 |
| 5356 | 305411,93 | 1333096,10 |
| 5355 | 305411,24 | 1333095,37 |
| 5354 | 305420,72 | 1333085,53 |
| 5353 | 305431,69 | 1333074,92 |
| 5352 | 305432,39 | 1333075,64 |
| 5351 | 305436,70 | 1333071,47 |
| 5350 | 305436,00 | 1333070,75 |
| 5349 | 305456,10 | 1333051,33 |
| 5348 | 305459,07 | 1333054,54 |
| 5347 | 305485,41 | 1333030,13 |
| 5346 | 305486,09 | 1333030,86 |
| 5345 | 305490,49 | 1333026,78 |
| 5344 | 305489,81 | 1333026,05 |
| 5343 | 305519,14 | 1332998,85 |
| 5342 | 305519,82 | 1332999,58 |
| 5341 | 305524,22 | 1332995,50 |
| 5340 | 305523,56 | 1332994,78 |
| 5339 | 305542,03 | 1332977,94 |
| 5338 | 305542,73 | 1332978,69 |
| 5337 | 305547,13 | 1332974,61 |
| 5336 | 305546,52 | 1332973,96 |
| 5335 | 305571,98 | 1332951,93 |
| 5334 | 305572,53 | 1332952,62 |
| 5333 | 305577,22 | 1332948,87 |
| 5332 | 305576,60 | 1332948,09 |
| 5331 | 305620,81 | 1332912,72 |
| 5330 | 305617,32 | 1332908,36 |
| 5329 | 305620,52 | 1332905,94 |
| 5328 | 305619,91 | 1332905,14 |
| 5327 | 305647,01 | 1332884,66 |
| 5326 | 305654,48 | 1332879,83 |
| 5325 | 305655,02 | 1332880,66 |
| 5324 | 305660,07 | 1332877,42 |
| 5323 | 305659,53 | 1332876,58 |
| 5322 | 305705,26 | 1332847,31 |
| 5321 | 305729,51 | 1332832,17 |
| 5320 | 305729,93 | 1332832,92 |
| 5319 | 305735,16 | 1332829,98 |
| 5318 | 305734,67 | 1332829,11 |
| 5317 | 305744,26 | 1332823,71 |
| 5316 | 305744,75 | 1332824,58 |
| 5315 | 305749,98 | 1332821,64 |
| 5314 | 305749,49 | 1332820,77 |
| 5313 | 305752,19 | 1332819,24 |
| 5312 | 305766,52 | 1332809,34 |
| 5311 | 305766,89 | 1332809,99 |
| 5310 | 305772,09 | 1332806,99 |
| 5309 | 305771,57 | 1332806,10 |
| 5308 | 305792,99 | 1332793,83 |
| 5307 | 305796,33 | 1332789,97 |
| 5306 | 305797,25 | 1332790,69 |

| Номер точки | Координаты | |
|-------------|------------|------------|
| | X | Y |
| 5305 | 305800,92 | 1332785,94 |
| 5304 | 305800,13 | 1332785,32 |
| 5303 | 305803,87 | 1332780,48 |
| 5302 | 305814,41 | 1332764,72 |
| 5301 | 305815,14 | 1332765,24 |
| 5300 | 305818,64 | 1332760,37 |
| 5299 | 305817,83 | 1332759,79 |
| 5298 | 305825,91 | 1332748,59 |
| 5297 | 305826,72 | 1332749,17 |
| 5296 | 305830,22 | 1332744,30 |
| 5295 | 305829,41 | 1332743,72 |
| 5294 | 305839,94 | 1332729,13 |
| 5293 | 305840,75 | 1332729,72 |
| 5292 | 305844,26 | 1332724,85 |
| 5291 | 305843,37 | 1332724,21 |
| 5290 | 305852,06 | 1332711,22 |
| 5289 | 305852,79 | 1332711,75 |
| 5288 | 305856,30 | 1332706,88 |
| 5287 | 305855,50 | 1332706,30 |
| 5286 | 305859,92 | 1332700,24 |
| 5285 | 305860,74 | 1332700,84 |
| 5284 | 305864,25 | 1332695,97 |
| 5283 | 305863,30 | 1332695,29 |
| 5282 | 305875,72 | 1332675,80 |
| 5281 | 305876,56 | 1332676,33 |
| 5280 | 305879,79 | 1332671,27 |
| 5279 | 305878,99 | 1332670,76 |
| 5278 | 305895,39 | 1332645,95 |
| 5277 | 305896,10 | 1332646,46 |
| 5276 | 305899,61 | 1332641,59 |
| 5275 | 305898,85 | 1332641,04 |
| 5274 | 305908,75 | 1332627,84 |
| 5273 | 305909,60 | 1332628,46 |
| 5272 | 305913,11 | 1332623,60 |
| 5271 | 305912,09 | 1332622,86 |
| 5270 | 305919,81 | 1332609,80 |
| 5269 | 305920,67 | 1332610,31 |
| 5268 | 305923,73 | 1332605,27 |
| 5267 | 305926,96 | 1332600,21 |
| 5266 | 305926,12 | 1332599,67 |
| 5265 | 305934,15 | 1332587,12 |
| 5264 | 305934,85 | 1332587,61 |
| 5263 | 305938,31 | 1332582,71 |
| 5262 | 305937,49 | 1332582,13 |
| 5261 | 305953,48 | 1332559,45 |
| 5260 | 305959,93 | 1332564,00 |
| 5259 | 305961,97 | 1332560,96 |
| 5258 | 305962,70 | 1332561,48 |
| 5257 | 305966,21 | 1332556,62 |
| 5256 | 305965,32 | 1332555,98 |
| 5255 | 305988,32 | 1332521,80 |
| 5254 | 305989,15 | 1332522,36 |
| 5253 | 305992,49 | 1332517,38 |
| 5252 | 305991,66 | 1332516,82 |
| 5251 | 306002,27 | 1332501,03 |
| 5250 | 306008,08 | 1332504,92 |
| 5249 | 306011,40 | 1332499,92 |
| 5248 | 306005,57 | 1332496,02 |
| 5247 | 306014,55 | 1332481,60 |
| 5246 | 306015,55 | 1332482,23 |
| 5245 | 306020,27 | 1332474,74 |
| 5244 | 306019,23 | 1332474,08 |
| 5243 | 306043,47 | 1332435,17 |
| 5242 | 306044,19 | 1332435,66 |
| 5241 | 306044,76 | 1332434,82 |
| 1414 | 306062,20 | 1332446,53 |
| 1413 | 306061,64 | 1332447,36 |

| Номер точки | Координаты | |
|-------------|------------|------------|
| | X | Y |
| 1412 | 306066,63 | 1332450,70 |
| 1411 | 306067,18 | 1332449,87 |
| 1410 | 306098,68 | 1332471,01 |
| 1409 | 306103,27 | 1332463,46 |
| 1408 | 306129,91 | 1332484,65 |
| 1407 | 306125,91 | 1332489,30 |
| 1406 | 306126,51 | 1332489,81 |
| 1405 | 306122,71 | 1332493,66 |
| 1404 | 306110,20 | 1332512,10 |
| 1403 | 306099,38 | 1332528,05 |
| 1402 | 306063,48 | 1332589,24 |
| 1401 | 306052,69 | 1332608,32 |
| 1400 | 306051,82 | 1332607,83 |
| 1399 | 306048,86 | 1332613,05 |
| 1398 | 306049,65 | 1332613,50 |
| 1397 | 306037,76 | 1332633,11 |
| 1396 | 306036,91 | 1332632,60 |
| 1395 | 306033,79 | 1332637,73 |
| 1394 | 306034,65 | 1332638,25 |
| 1393 | 306019,17 | 1332663,86 |
| 1392 | 306026,84 | 1332668,49 |
| 1391 | 306021,53 | 1332677,29 |
| 1390 | 306020,31 | 1332676,55 |
| 1389 | 306017,21 | 1332681,69 |
| 213 | 306022,35 | 1332684,79 |
| 212 | 306025,45 | 1332679,65 |
| 211 | 306024,95 | 1332679,35 |
| 210 | 306032,33 | 1332667,13 |
| 1388 | 306024,67 | 1332662,50 |
| 1387 | 306038,07 | 1332640,32 |
| 1386 | 306038,92 | 1332640,84 |
| 1385 | 306042,04 | 1332635,71 |
| 1384 | 306041,18 | 1332635,19 |
| 1383 | 306053,14 | 1332615,47 |
| 1382 | 306054,08 | 1332616,01 |
| 1381 | 306057,04 | 1332610,78 |
| 1380 | 306056,17 | 1332610,29 |
| 1379 | 306066,95 | 1332591,24 |
| 1378 | 306102,77 | 1332530,19 |
| 1377 | 306113,51 | 1332514,34 |
| 1376 | 306125,81 | 1332496,21 |
| 1375 | 306129,55 | 1332492,43 |
| 1374 | 306130,46 | 1332493,21 |
| 1373 | 306131,11 | 1332492,46 |
| 6690 | 306155,21 | 1332513,21 |
| 6689 | 306173,54 | 1332529,00 |
| 6688 | 306172,89 | 1332529,76 |
| 6687 | 306177,43 | 1332533,67 |
| 6686 | 306181,35 | 1332529,13 |
| 6685 | 306176,80 | 1332525,21 |
| 6684 | 306176,15 | 1332525,97 |
| 6683 | 306157,82 | 1332510,18 |
| 1370 | 306133,72 | 1332489,42 |
| 1369 | 306134,61 | 1332488,39 |
| 1368 | 306137,99 | 1332491,07 |
| 1367 | 306162,42 | 1332461,70 |
| 1366 | 306175,61 | 1332445,65 |
| 1365 | 306176,40 | 1332446,29 |
| 1364 | 306180,19 | 1332441,63 |
| 1363 | 306179,42 | 1332441,01 |
| 1362 | 306206,63 | 1332407,91 |
| 1361 | 306219,71 | 1332390,46 |
| 1360 | 306220,57 | 1332391,08 |
| 1359 | 306224,08 | 1332386,21 |
| 1358 | 306223,31 | 1332385,66 |
| 1357 | 306224,85 | 1332383,61 |
| 1356 | 306226,63 | 1332379,30 |

| Номер точки | Координаты | |
|-------------|------------|------------|
| | X | Y |
| 1355 | 306227,55 | 1332379,68 |
| 6682 | 306229,84 | 1332374,13 |
| 6681 | 306228,91 | 1332373,75 |
| 6680 | 306234,69 | 1332359,74 |
| 6679 | 306245,70 | 1332362,93 |
| 1350 | 306258,90 | 1332326,18 |
| 1349 | 306259,84 | 1332326,52 |
| 199 | 306260,18 | 1332325,58 |
| 198 | 306260,81 | 1332325,80 |
| 1488 | 306306,69 | 1332342,36 |
| 1487 | 306306,36 | 1332343,40 |
| 1486 | 306307,31 | 1332343,71 |
| 1485 | 306305,66 | 1332348,75 |
| 1484 | 306312,27 | 1332350,91 |
| 1483 | 306338,99 | 1332357,12 |
| 1482 | 306338,76 | 1332358,04 |
| 1481 | 306344,58 | 1332359,50 |
| 1480 | 306344,83 | 1332358,49 |
| 1479 | 306360,41 | 1332362,15 |
| 1478 | 306360,18 | 1332363,07 |
| 1477 | 306361,20 | 1332363,33 |
| 221 | 306360,17 | 1332367,71 |
| 220 | 306359,25 | 1332367,48 |
| 219 | 306357,79 | 1332373,30 |
| 218 | 306363,61 | 1332374,76 |
| 217 | 306365,07 | 1332368,95 |
| 216 | 306364,05 | 1332368,69 |
| 1476 | 306365,07 | 1332364,31 |
| 1475 | 306366,00 | 1332364,54 |
| 1474 | 306366,25 | 1332363,52 |
| 1473 | 306366,71 | 1332363,63 |
| 1472 | 306387,52 | 1332361,39 |
| 1471 | 306398,77 | 1332360,02 |
| 1470 | 306410,89 | 1332359,94 |
| 1469 | 306438,95 | 1332361,74 |
| 1468 | 306482,22 | 1332367,02 |
| 229 | 306485,21 | 1332354,68 |
| 966 | 306503,27 | 1332358,64 |
| 965 | 306506,95 | 1332356,40 |
| 964 | 306507,58 | 1332356,55 |
| 963 | 306507,34 | 1332357,49 |
| 962 | 306508,33 | 1332357,74 |
| 961 | 306500,61 | 1332389,56 |
| 960 | 306499,59 | 1332389,33 |
| 959 | 306498,27 | 1332395,18 |
| 958 | 306499,24 | 1332395,40 |
| 957 | 306495,80 | 1332410,69 |
| 956 | 306494,84 | 1332410,47 |
| 955 | 306493,49 | 1332416,31 |
| 954 | 306494,46 | 1332416,54 |
| 953 | 306491,23 | 1332430,38 |
| 952 | 306490,26 | 1332430,16 |
| 951 | 306488,90 | 1332436,00 |
| 950 | 306489,88 | 1332436,23 |
| 949 | 306487,43 | 1332446,95 |
| 948 | 306486,49 | 1332446,73 |
| 947 | 306485,09 | 1332452,56 |
| 946 | 306490,92 | 1332453,96 |
| 945 | 306491,16 | 1332452,99 |
| 944 | 306493,14 | 1332453,45 |
| 943 | 306492,92 | 1332454,42 |
| 942 | 306493,98 | 1332454,66 |
| 941 | 306491,44 | 1332467,47 |
| 940 | 306490,45 | 1332467,27 |
| 939 | 306489,29 | 1332473,16 |
| 938 | 306490,15 | 1332473,33 |
| 937 | 306478,49 | 1332522,20 |

| Номер точки | Координаты | |
|-------------|------------|------------|
| | X | Y |
| 936 | 306477,55 | 1332521,96 |
| 935 | 306476,08 | 1332527,78 |
| 934 | 306477,09 | 1332528,03 |
| 933 | 306473,60 | 1332542,64 |
| 932 | 306472,66 | 1332542,40 |
| 931 | 306471,20 | 1332548,22 |
| 930 | 306472,20 | 1332548,47 |
| 929 | 306469,69 | 1332558,95 |
| 928 | 306468,76 | 1332558,72 |
| 927 | 306467,29 | 1332564,53 |
| 926 | 306468,30 | 1332564,79 |
| 925 | 306461,64 | 1332592,65 |
| 924 | 306460,70 | 1332592,41 |
| 923 | 306459,24 | 1332598,23 |
| 922 | 306460,24 | 1332598,48 |
| 921 | 306455,59 | 1332617,94 |
| 920 | 306454,66 | 1332617,70 |
| 919 | 306453,19 | 1332623,52 |
| 918 | 306454,20 | 1332623,77 |
| 917 | 306452,23 | 1332632,03 |
| 916 | 306451,29 | 1332631,80 |
| 915 | 306449,83 | 1332637,62 |
| 914 | 306450,83 | 1332637,87 |
| 913 | 306447,89 | 1332650,19 |
| 912 | 306446,92 | 1332649,96 |
| 911 | 306445,53 | 1332655,79 |
| 910 | 306446,50 | 1332656,02 |
| 909 | 306442,76 | 1332671,68 |
| 908 | 306441,83 | 1332671,45 |
| 907 | 306440,36 | 1332677,26 |
| 906 | 306441,37 | 1332677,52 |
| 905 | 306440,27 | 1332682,17 |
| 904 | 306439,33 | 1332681,93 |
| 903 | 306437,87 | 1332687,75 |
| 902 | 306438,87 | 1332688,00 |
| 901 | 306435,66 | 1332701,33 |
| 900 | 306434,72 | 1332701,09 |
| 899 | 306433,25 | 1332706,91 |
| 898 | 306434,25 | 1332707,16 |
| 897 | 306428,59 | 1332730,63 |
| 896 | 306427,65 | 1332730,39 |
| 895 | 306426,19 | 1332736,21 |
| 894 | 306427,11 | 1332736,44 |
| 893 | 306422,95 | 1332751,89 |
| 892 | 306421,93 | 1332751,63 |
| 891 | 306420,47 | 1332757,45 |
| 890 | 306421,50 | 1332757,71 |
| 889 | 306415,96 | 1332781,95 |
| 888 | 306415,06 | 1332781,73 |
| 887 | 306413,59 | 1332787,54 |
| 886 | 306414,58 | 1332787,79 |
| 885 | 306412,21 | 1332797,44 |
| 884 | 306411,26 | 1332797,20 |
| 883 | 306409,79 | 1332803,02 |
| 882 | 306410,77 | 1332803,27 |
| 881 | 306404,60 | 1332828,12 |
| 880 | 306403,63 | 1332827,88 |
| 879 | 306402,17 | 1332833,70 |
| 878 | 306403,14 | 1332833,94 |
| 877 | 306395,28 | 1332865,19 |
| 876 | 306394,28 | 1332864,93 |
| 875 | 306392,82 | 1332870,75 |
| 874 | 306393,82 | 1332871,01 |
| 873 | 306393,64 | 1332871,71 |
| 872 | 306392,67 | 1332871,47 |
| 871 | 306391,21 | 1332877,29 |
| 870 | 306392,19 | 1332877,54 |

| Номер точки | Координаты | |
|-------------|------------|------------|
| | X | Y |
| 869 | 306376,91 | 1332939,68 |
| 868 | 306375,95 | 1332939,44 |
| 867 | 306374,49 | 1332945,26 |
| 866 | 306375,48 | 1332945,51 |
| 865 | 306369,55 | 1332969,80 |
| 864 | 306368,60 | 1332969,56 |
| 863 | 306367,14 | 1332975,38 |
| 862 | 306368,13 | 1332975,63 |
| 861 | 306358,57 | 1333014,77 |
| 860 | 306357,62 | 1333014,53 |
| 859 | 306356,15 | 1333020,35 |
| 858 | 306357,15 | 1333020,60 |
| 857 | 306348,66 | 1333055,36 |
| 856 | 306347,71 | 1333055,12 |
| 855 | 306346,24 | 1333060,94 |
| 854 | 306347,23 | 1333061,19 |
| 853 | 306336,88 | 1333103,42 |
| 852 | 306335,93 | 1333103,18 |
| 851 | 306334,47 | 1333109,00 |
| 850 | 306335,46 | 1333109,25 |
| 849 | 306329,73 | 1333132,89 |
| 848 | 306328,78 | 1333132,66 |
| 847 | 306327,32 | 1333138,47 |
| 846 | 306328,32 | 1333138,73 |
| 845 | 306327,38 | 1333142,63 |
| 844 | 306326,44 | 1333142,39 |
| 843 | 306324,98 | 1333148,21 |
| 842 | 306325,98 | 1333148,46 |
| 841 | 306319,19 | 1333176,65 |
| 840 | 306318,25 | 1333176,41 |
| 839 | 306316,79 | 1333182,23 |
| 838 | 306317,79 | 1333182,48 |
| 837 | 306311,80 | 1333207,27 |
| 836 | 306310,86 | 1333207,03 |
| 835 | 306309,40 | 1333212,85 |
| 834 | 306310,39 | 1333213,10 |
| 833 | 306308,28 | 1333221,85 |
| 832 | 306307,33 | 1333221,61 |
| 831 | 306305,87 | 1333227,43 |
| 830 | 306306,87 | 1333227,68 |
| 829 | 306306,40 | 1333229,60 |
| 828 | 306305,46 | 1333229,36 |
| 827 | 306303,99 | 1333235,18 |
| 826 | 306304,99 | 1333235,43 |
| 825 | 306295,04 | 1333276,57 |
| 824 | 306294,09 | 1333276,33 |
| 823 | 306292,63 | 1333282,15 |
| 822 | 306293,63 | 1333282,40 |
| 821 | 306292,54 | 1333286,94 |
| 820 | 306291,60 | 1333286,71 |
| 819 | 306290,13 | 1333292,53 |
| 818 | 306291,13 | 1333292,78 |
| 817 | 306288,32 | 1333304,44 |
| 816 | 306287,38 | 1333304,21 |
| 815 | 306285,92 | 1333310,03 |
| 814 | 306286,92 | 1333310,28 |
| 813 | 306282,24 | 1333329,72 |
| 812 | 306281,30 | 1333329,48 |
| 811 | 306279,83 | 1333335,30 |
| 810 | 306280,84 | 1333335,56 |
| 809 | 306272,95 | 1333368,84 |
| 808 | 306272,02 | 1333368,60 |
| 807 | 306270,56 | 1333374,42 |
| 806 | 306271,59 | 1333374,68 |
| 805 | 306266,28 | 1333397,78 |
| 804 | 306268,52 | 1333407,51 |
| 803 | 306266,94 | 1333414,66 |

| Номер точки | Координаты | |
|-------------|------------|------------|
| | X | Y |
| 802 | 306265,97 | 1333414,45 |
| 801 | 306264,68 | 1333420,31 |
| 800 | 306265,65 | 1333420,52 |
| 799 | 306263,53 | 1333430,13 |
| 798 | 306262,65 | 1333429,91 |
| 797 | 306261,19 | 1333435,73 |
| 796 | 306262,09 | 1333435,96 |
| 795 | 306260,18 | 1333442,82 |
| 794 | 306259,14 | 1333442,56 |
| 793 | 306257,67 | 1333448,38 |
| 792 | 306258,69 | 1333448,63 |
| 791 | 306249,62 | 1333487,21 |
| 790 | 306248,69 | 1333486,98 |
| 789 | 306247,23 | 1333492,80 |
| 788 | 306248,17 | 1333493,04 |
| 787 | 306237,05 | 1333535,52 |
| 786 | 306236,05 | 1333535,27 |
| 785 | 306234,59 | 1333541,09 |
| 784 | 306235,57 | 1333541,34 |
| 783 | 306226,12 | 1333579,76 |
| 782 | 306225,16 | 1333579,52 |
| 781 | 306223,70 | 1333585,34 |
| 780 | 306224,66 | 1333585,58 |
| 779 | 306218,04 | 1333611,63 |
| 778 | 306217,06 | 1333611,38 |
| 777 | 306215,59 | 1333617,20 |
| 776 | 306216,62 | 1333617,46 |
| 775 | 306214,91 | 1333624,80 |
| 774 | 306213,99 | 1333624,57 |
| 773 | 306212,52 | 1333630,38 |
| 772 | 306213,52 | 1333630,64 |
| 771 | 306205,69 | 1333663,06 |
| 770 | 306204,75 | 1333662,83 |
| 769 | 306203,29 | 1333668,64 |
| 768 | 306204,29 | 1333668,90 |
| 767 | 306200,67 | 1333684,09 |
| 766 | 306199,74 | 1333683,86 |
| 765 | 306198,28 | 1333689,68 |
| 764 | 306199,26 | 1333689,92 |
| 763 | 306191,23 | 1333722,40 |
| 762 | 306190,27 | 1333722,16 |
| 761 | 306190,02 | 1333723,14 |
| 760 | 306174,49 | 1333719,30 |
| 759 | 306174,74 | 1333718,33 |
| 260 | 306168,92 | 1333716,87 |
| 259 | 306168,65 | 1333717,85 |
| 258 | 306167,69 | 1333717,61 |
| 257 | 306118,09 | 1333713,69 |
| 256 | 306056,53 | 1333708,05 |
| 255 | 306056,63 | 1333707,06 |
| 254 | 306050,65 | 1333706,51 |
| 253 | 306050,56 | 1333707,51 |
| 252 | 306014,67 | 1333704,22 |
| 251 | 305950,19 | 1333696,23 |
| 250 | 305950,31 | 1333695,23 |
| 249 | 305944,36 | 1333694,49 |
| 248 | 305943,62 | 1333700,45 |
| 247 | 305949,57 | 1333701,19 |
| 246 | 305949,69 | 1333700,20 |
| 245 | 306014,25 | 1333708,20 |
| 244 | 306050,19 | 1333711,49 |
| 243 | 306050,10 | 1333712,48 |
| 242 | 306056,08 | 1333713,03 |
| 241 | 306056,17 | 1333712,04 |
| 240 | 306117,75 | 1333717,68 |
| 239 | 306167,04 | 1333721,57 |
| 238 | 306167,69 | 1333721,74 |

| Номер точки | Координаты | |
|-------------|------------|------------|
| | X | Y |
| 237 | 306167,46 | 1333722,69 |
| 758 | 306173,28 | 1333724,15 |
| 757 | 306173,54 | 1333723,18 |
| 756 | 306189,04 | 1333727,02 |
| 755 | 306188,80 | 1333727,97 |
| 754 | 306189,78 | 1333728,22 |
| 753 | 306185,21 | 1333746,69 |
| 752 | 306184,25 | 1333746,45 |
| 751 | 306182,78 | 1333752,27 |
| 750 | 306183,81 | 1333752,53 |
| 749 | 306177,65 | 1333779,39 |
| 748 | 306176,74 | 1333779,16 |
| 747 | 306175,28 | 1333784,98 |
| 746 | 306176,25 | 1333785,23 |
| 745 | 306169,64 | 1333811,50 |
| 744 | 306168,67 | 1333811,26 |
| 743 | 306167,20 | 1333817,08 |
| 742 | 306168,12 | 1333817,31 |
| 741 | 306162,73 | 1333837,35 |
| 740 | 306161,76 | 1333837,09 |
| 739 | 306160,21 | 1333842,89 |
| 738 | 306161,17 | 1333843,15 |
| 737 | 306157,66 | 1333856,18 |
| 736 | 306156,70 | 1333855,92 |
| 735 | 306156,45 | 1333856,85 |
| 734 | 306143,96 | 1333853,33 |
| 733 | 306144,23 | 1333852,37 |
| 732 | 306138,46 | 1333850,74 |
| 731 | 306136,83 | 1333856,51 |
| 730 | 306142,60 | 1333858,14 |
| 729 | 306142,87 | 1333857,18 |
| 728 | 306155,41 | 1333860,72 |
| 727 | 306155,14 | 1333861,72 |
| 726 | 306156,04 | 1333861,96 |
| 725 | 306145,33 | 1333898,38 |
| 724 | 306144,35 | 1333898,10 |
| 723 | 306142,68 | 1333903,86 |
| 722 | 306143,64 | 1333904,14 |
| 721 | 306136,64 | 1333928,33 |
| 720 | 306135,68 | 1333928,05 |
| 719 | 306134,01 | 1333933,82 |
| 718 | 306134,90 | 1333934,07 |
| 717 | 306117,05 | 1333990,43 |
| 716 | 306116,15 | 1333990,13 |
| 715 | 306114,24 | 1333995,82 |
| 714 | 306115,19 | 1333996,14 |
| 713 | 306109,99 | 1334011,58 |
| 712 | 306109,04 | 1334011,27 |
| 711 | 306107,13 | 1334016,95 |
| 710 | 306107,99 | 1334017,24 |
| 709 | 306102,01 | 1334033,26 |
| 708 | 306101,07 | 1334032,91 |
| 707 | 306100,72 | 1334033,85 |
| 706 | 306089,09 | 1334029,51 |
| 705 | 306078,50 | 1334057,58 |
| 704 | 306077,56 | 1334057,23 |
| 703 | 306075,46 | 1334062,85 |
| 702 | 306076,39 | 1334063,19 |
| 701 | 306054,94 | 1334120,06 |
| 700 | 306054,00 | 1334119,70 |
| 699 | 306051,90 | 1334125,32 |
| 698 | 306052,86 | 1334125,68 |
| 697 | 306041,29 | 1334157,60 |
| 696 | 306053,94 | 1334162,67 |
| 695 | 306053,57 | 1334163,60 |
| 694 | 306054,50 | 1334163,97 |
| 693 | 306048,06 | 1334180,04 |

| Номер точки | Координаты | |
|-------------|------------|------------|
| | X | Y |
| 692 | 306047,13 | 1334179,67 |
| 691 | 306044,91 | 1334185,24 |
| 690 | 306045,83 | 1334185,61 |
| 689 | 306040,39 | 1334199,22 |
| 688 | 306039,54 | 1334198,86 |
| 687 | 306037,17 | 1334204,37 |
| 686 | 306038,09 | 1334204,76 |
| 685 | 306036,86 | 1334207,62 |
| 684 | 306025,17 | 1334223,77 |
| 683 | 306022,81 | 1334225,61 |
| 682 | 306022,19 | 1334224,82 |
| 681 | 306017,46 | 1334228,51 |
| 680 | 306018,07 | 1334229,30 |
| 679 | 306015,71 | 1334231,14 |
| 678 | 306015,09 | 1334230,35 |
| 677 | 306014,32 | 1334230,95 |
| 676 | 306003,10 | 1334216,35 |
| 675 | 306003,91 | 1334215,72 |
| 271 | 306000,22 | 1334210,99 |
| 270 | 305999,45 | 1334211,59 |
| 269 | 305998,46 | 1334210,30 |
| 268 | 305876,53 | 1334260,41 |
| 2045 | 308493,97 | 1346310,42 |
| 2044 | 308493,70 | 1346309,47 |
| 2043 | 308492,73 | 1346309,75 |
| 2042 | 308489,73 | 1346299,23 |
| 2041 | 308478,37 | 1346252,87 |
| 2040 | 308474,94 | 1346237,43 |
| 2039 | 308475,92 | 1346237,21 |
| 2038 | 308474,62 | 1346231,36 |
| 2037 | 308473,64 | 1346231,57 |
| 2032 | 308470,61 | 1346217,90 |
| 2070 | 308465,46 | 1346219,05 |
| 2069 | 308465,24 | 1346218,07 |
| 3007 | 308459,62 | 1346219,32 |
| 3006 | 308457,46 | 1346209,56 |
| 3005 | 308458,44 | 1346209,34 |
| 3004 | 308457,14 | 1346203,49 |
| 3003 | 308456,16 | 1346203,70 |
| 3002 | 308454,62 | 1346196,77 |
| 3001 | 308449,74 | 1346178,30 |
| 3000 | 308448,02 | 1346172,34 |
| 2999 | 308448,95 | 1346172,08 |
| 2998 | 308447,34 | 1346166,30 |
| 2997 | 308446,35 | 1346166,58 |
| 2996 | 308435,88 | 1346130,40 |
| 2995 | 308433,55 | 1346120,47 |
| 2994 | 308434,53 | 1346120,24 |
| 2993 | 308433,16 | 1346114,40 |
| 2992 | 308432,18 | 1346114,63 |
| 2991 | 308427,48 | 1346094,56 |
| 2990 | 308428,45 | 1346094,33 |
| 2989 | 308427,08 | 1346088,49 |
| 2988 | 308426,11 | 1346088,72 |
| 2987 | 308425,20 | 1346084,82 |
| 2986 | 308426,17 | 1346084,59 |
| 2985 | 308424,80 | 1346078,75 |
| 2984 | 308423,77 | 1346078,99 |
| 2983 | 308415,86 | 1346048,18 |
| 2982 | 308416,77 | 1346047,96 |
| 2981 | 308415,40 | 1346042,12 |
| 2980 | 308414,37 | 1346042,36 |
| 2979 | 308410,91 | 1346028,90 |
| 2978 | 308411,82 | 1346028,69 |
| 2977 | 308410,45 | 1346022,85 |
| 2976 | 308409,41 | 1346023,09 |

| Номер точки | Координаты | |
|-------------|------------|------------|
| | X | Y |
| 2975 | 308402,83 | 1345999,98 |
| 2974 | 308403,26 | 1345999,27 |
| 2321 | 308404,12 | 1345999,81 |
| 2320 | 308407,31 | 1345994,72 |
| 2319 | 308406,56 | 1345994,26 |
| 2318 | 308498,87 | 1345859,50 |
| 3104 | 308524,77 | 1345823,03 |
| 3103 | 308525,59 | 1345823,61 |
| 3102 | 308526,17 | 1345822,80 |
| 3101 | 308527,86 | 1345824,00 |
| 3100 | 308556,77 | 1345841,46 |
| 3099 | 308604,56 | 1345872,45 |
| 3098 | 308645,98 | 1345899,69 |
| 3097 | 308649,02 | 1345903,54 |
| 3096 | 308648,23 | 1345904,16 |
| 3095 | 308651,95 | 1345908,87 |
| 3094 | 308652,73 | 1345908,25 |
| 3093 | 308660,30 | 1345917,86 |
| 3092 | 308675,64 | 1345946,31 |
| 3091 | 308686,94 | 1345966,75 |
| 3090 | 308687,81 | 1345968,23 |
| 2595 | 308686,95 | 1345968,73 |
| 2594 | 308687,46 | 1345969,60 |
| 2593 | 308670,18 | 1345979,80 |
| 2644 | 308655,23 | 1345975,96 |
| 6672 | 308627,64 | 1345992,55 |
| 6671 | 308627,12 | 1345991,69 |
| 6670 | 308621,98 | 1345994,78 |
| 6669 | 308622,49 | 1345995,64 |
| 6668 | 308619,48 | 1345997,45 |
| 2634 | 308613,66 | 1346004,44 |
| 2633 | 308612,89 | 1346003,80 |
| 2632 | 308609,08 | 1346008,44 |
| 2631 | 308609,83 | 1346009,05 |
| 2630 | 308609,31 | 1346009,68 |
| 2629 | 308609,23 | 1346009,57 |
| 2628 | 308604,33 | 1346013,04 |
| 2966 | 308604,91 | 1346013,86 |
| 2965 | 308593,85 | 1346021,69 |
| 2964 | 308593,27 | 1346020,88 |
| 2963 | 308588,37 | 1346024,34 |
| 2962 | 308588,95 | 1346025,16 |
| 2961 | 308584,59 | 1346028,25 |
| 2960 | 308579,61 | 1346035,35 |
| 2959 | 308578,79 | 1346034,78 |
| 2954 | 308575,35 | 1346039,69 |
| 2953 | 308576,16 | 1346040,26 |
| 2952 | 308575,67 | 1346040,97 |
| 2951 | 308566,07 | 1346058,26 |
| 2950 | 308565,19 | 1346057,78 |
| 2949 | 308562,28 | 1346063,02 |
| 2948 | 308563,16 | 1346063,51 |
| 2947 | 308559,59 | 1346069,93 |
| 2946 | 308557,08 | 1346085,02 |
| 2945 | 308556,05 | 1346084,87 |
| 2944 | 308555,15 | 1346090,80 |
| 2943 | 308556,10 | 1346090,94 |
| 2942 | 308555,70 | 1346093,30 |
| 2941 | 308554,28 | 1346103,13 |
| 2940 | 308553,29 | 1346102,99 |
| 2170 | 308552,42 | 1346108,93 |
| 2169 | 308553,41 | 1346109,07 |
| 2168 | 308552,85 | 1346112,97 |
| 2167 | 308555,79 | 1346132,62 |
| 2166 | 308554,80 | 1346132,77 |
| 2165 | 308555,69 | 1346138,71 |
| 2164 | 308556,68 | 1346138,56 |

| Номер точки | Координаты | |
|-------------|------------|------------|
| | X | Y |
| 2163 | 308557,56 | 1346144,48 |
| 6675 | 308601,94 | 1346255,20 |
| 6674 | 308600,49 | 1346258,89 |
| 2157 | 308603,83 | 1346266,71 |
| 2156 | 308602,91 | 1346267,10 |
| 2155 | 308603,31 | 1346268,04 |
| 2154 | 308601,45 | 1346268,85 |
| 2153 | 308601,05 | 1346267,93 |
| 2152 | 308595,55 | 1346270,32 |
| 2151 | 308595,95 | 1346271,24 |
| 2150 | 308575,67 | 1346280,05 |
| 2149 | 308575,27 | 1346279,13 |
| 2148 | 308569,77 | 1346281,52 |
| 2147 | 308570,16 | 1346282,44 |
| 2146 | 308566,41 | 1346284,06 |
| 2145 | 308558,20 | 1346287,40 |
| 2144 | 308557,81 | 1346286,46 |
| 2139 | 308552,27 | 1346288,76 |
| 2138 | 308552,64 | 1346289,66 |
| 2137 | 308533,21 | 1346297,56 |
| 2136 | 308532,83 | 1346296,63 |
| 2135 | 308527,27 | 1346298,89 |
| 2134 | 308527,65 | 1346299,81 |
| 2130 | 308519,31 | 1346303,20 |
| 2049 | 308508,40 | 1346306,31 |
| 2048 | 308508,13 | 1346305,36 |
| 2047 | 308502,35 | 1346306,98 |
| 2046 | 308502,63 | 1346307,96 |
| 2045 | 308493,97 | 1346310,42 |
| | | |
| 6319 | 305237,84 | 1333239,57 |
| 6311 | 305094,69 | 1332939,68 |
| 6310 | 305100,26 | 1332842,79 |
| 6309 | 305108,34 | 1332786,70 |
| 6308 | 305124,16 | 1332743,74 |
| 6240 | 305268,77 | 1332429,98 |
| 348 | 305374,56 | 1332478,08 |
| 347 | 305382,28 | 1332466,72 |
| 346 | 305466,54 | 1332468,16 |
| 345 | 305605,52 | 1332457,17 |
| 344 | 305744,23 | 1332444,89 |
| 343 | 305839,72 | 1332454,30 |
| 342 | 305883,12 | 1332445,00 |
| 341 | 305923,03 | 1332450,92 |
| 340 | 305956,27 | 1332458,90 |
| 339 | 305980,25 | 1332463,35 |
| 338 | 305990,40 | 1332467,31 |
| 5520 | 306010,90 | 1332478,35 |
| 5519 | 306010,47 | 1332479,03 |
| 5518 | 306011,36 | 1332479,58 |
| 5517 | 306002,20 | 1332493,85 |
| 5516 | 306001,37 | 1332493,31 |
| 5515 | 305998,12 | 1332498,35 |
| 5514 | 305998,91 | 1332498,86 |
| 5513 | 305988,34 | 1332514,59 |
| 5512 | 305987,51 | 1332514,03 |
| 5511 | 305984,17 | 1332519,01 |
| 5510 | 305985,00 | 1332519,57 |
| 5509 | 305962,08 | 1332553,64 |
| 5508 | 305961,35 | 1332553,11 |
| 5507 | 305957,84 | 1332557,97 |
| 5506 | 305952,52 | 1332553,88 |
| 5505 | 305934,22 | 1332579,83 |
| 5504 | 305933,41 | 1332579,25 |
| 5503 | 305929,95 | 1332584,15 |
| 5502 | 305930,87 | 1332584,81 |
| 5501 | 305922,75 | 1332597,52 |

| Номер точки | Координаты | |
|-------------|------------|------------|
| | X | Y |
| 5500 | 305921,90 | 1332596,98 |
| 5499 | 305918,56 | 1332602,09 |
| 5498 | 305915,50 | 1332607,25 |
| 5497 | 305916,36 | 1332607,76 |
| 5496 | 305908,83 | 1332620,51 |
| 5495 | 305908,25 | 1332620,09 |
| 5494 | 305904,74 | 1332624,95 |
| 5493 | 305905,50 | 1332625,50 |
| 5492 | 305895,60 | 1332638,70 |
| 5491 | 305894,74 | 1332638,08 |
| 5490 | 305891,23 | 1332642,95 |
| 5489 | 305892,14 | 1332643,61 |
| 5488 | 305875,61 | 1332668,62 |
| 5487 | 305874,73 | 1332668,05 |
| 5486 | 305871,50 | 1332673,11 |
| 5485 | 305872,35 | 1332673,65 |
| 5484 | 305860,05 | 1332692,94 |
| 5483 | 305859,38 | 1332692,46 |
| 5482 | 305855,87 | 1332697,33 |
| 5481 | 305856,67 | 1332697,90 |
| 5480 | 305852,26 | 1332703,97 |
| 5479 | 305851,43 | 1332703,37 |
| 5478 | 305847,92 | 1332708,24 |
| 5477 | 305848,82 | 1332708,88 |
| 5476 | 305840,12 | 1332721,86 |
| 5475 | 305839,39 | 1332721,34 |
| 5474 | 305835,88 | 1332726,21 |
| 5473 | 305836,70 | 1332726,79 |
| 5472 | 305826,17 | 1332741,38 |
| 5471 | 305825,36 | 1332740,80 |
| 5470 | 305821,85 | 1332745,66 |
| 5469 | 305822,66 | 1332746,25 |
| 5468 | 305814,59 | 1332757,45 |
| 5467 | 305813,78 | 1332756,86 |
| 5466 | 305810,27 | 1332761,73 |
| 5465 | 305811,16 | 1332762,37 |
| 5464 | 305800,62 | 1332778,14 |
| 5463 | 305796,96 | 1332782,88 |
| 5462 | 305796,17 | 1332782,27 |
| 5461 | 305792,50 | 1332787,02 |
| 5460 | 305793,16 | 1332787,53 |
| 5459 | 305790,41 | 1332790,70 |
| 5458 | 305769,58 | 1332802,63 |
| 5457 | 305769,09 | 1332801,79 |
| 5456 | 305763,89 | 1332804,79 |
| 5455 | 305764,51 | 1332805,86 |
| 5454 | 305750,07 | 1332815,85 |
| 5453 | 305747,52 | 1332817,28 |
| 5452 | 305747,03 | 1332816,41 |
| 5451 | 305741,80 | 1332819,35 |
| 5450 | 305742,30 | 1332820,22 |
| 5449 | 305732,71 | 1332825,62 |
| 5448 | 305732,22 | 1332824,75 |
| 5447 | 305726,99 | 1332827,69 |
| 5446 | 305727,55 | 1332828,68 |
| 5445 | 305703,12 | 1332843,93 |
| 5444 | 305657,37 | 1332873,21 |
| 5443 | 305656,83 | 1332872,37 |
| 5442 | 305651,78 | 1332875,60 |
| 5441 | 305652,33 | 1332876,46 |
| 5440 | 305644,71 | 1332881,38 |
| 5439 | 305617,50 | 1332901,95 |
| 5438 | 305616,90 | 1332901,16 |
| 5437 | 305612,11 | 1332904,78 |
| 5436 | 305612,72 | 1332905,57 |
| 5435 | 305611,00 | 1332906,87 |
| 5434 | 305615,19 | 1332912,09 |

| Номер точки | Координаты | |
|-------------|------------|------------|
| | X | Y |
| 5433 | 305574,10 | 1332944,96 |
| 5432 | 305573,47 | 1332944,18 |
| 5431 | 305568,79 | 1332947,93 |
| 5430 | 305569,48 | 1332948,80 |
| 5429 | 305543,80 | 1332971,02 |
| 5428 | 305543,05 | 1332970,22 |
| 5427 | 305542,37 | 1332970,85 |
| 5426 | 305541,71 | 1332970,10 |
| 5425 | 305542,49 | 1332969,37 |
| 5424 | 305538,41 | 1332964,97 |
| 5423 | 305534,01 | 1332969,05 |
| 5422 | 305538,09 | 1332973,45 |
| 5421 | 305538,77 | 1332972,82 |
| 5420 | 305539,43 | 1332973,57 |
| 5419 | 305538,65 | 1332974,29 |
| 5418 | 305539,31 | 1332975,01 |
| 5417 | 305520,84 | 1332991,85 |
| 5416 | 305520,14 | 1332991,10 |
| 5415 | 305515,74 | 1332995,18 |
| 5414 | 305516,42 | 1332995,91 |
| 5413 | 305487,09 | 1333023,12 |
| 5412 | 305486,41 | 1333022,38 |
| 5411 | 305482,01 | 1333026,46 |
| 5410 | 305482,69 | 1333027,20 |
| 5409 | 305459,29 | 1333048,88 |
| 5408 | 305456,27 | 1333045,61 |
| 5407 | 305433,22 | 1333067,88 |
| 5406 | 305432,53 | 1333067,16 |
| 5405 | 305428,21 | 1333071,33 |
| 5404 | 305428,91 | 1333072,05 |
| 5403 | 305417,89 | 1333082,70 |
| 5402 | 305408,33 | 1333092,59 |
| 5401 | 305407,66 | 1333091,89 |
| 5400 | 305403,45 | 1333096,17 |
| 5399 | 305404,20 | 1333096,90 |
| 5398 | 305398,61 | 1333102,66 |
| 5397 | 305407,03 | 1333111,77 |
| 5396 | 305358,07 | 1333164,72 |
| 5395 | 305347,11 | 1333154,90 |
| 5394 | 305347,81 | 1333154,07 |
| 5393 | 305343,23 | 1333150,19 |
| 5392 | 305339,35 | 1333154,77 |
| 5391 | 305340,05 | 1333155,37 |
| 5390 | 305332,72 | 1333163,56 |
| 5389 | 305331,89 | 1333162,86 |
| 5388 | 305328,01 | 1333167,44 |
| 5387 | 305328,71 | 1333168,03 |
| 5386 | 305322,68 | 1333174,76 |
| 5385 | 305319,47 | 1333178,55 |
| 5384 | 305318,71 | 1333177,90 |
| 5383 | 305314,83 | 1333182,48 |
| 5382 | 305315,72 | 1333183,23 |
| 5381 | 305301,45 | 1333202,13 |
| 5380 | 305282,64 | 1333219,81 |
| 5379 | 305282,38 | 1333219,94 |
| 129 | 305281,92 | 1333219,05 |
| 128 | 305276,59 | 1333221,81 |
| 127 | 305275,67 | 1333220,03 |
| 6319 | 305237,84 | 1333239,57 |
| | | |
| 3048 | 308701,56 | 1345981,66 |
| 3047 | 308701,05 | 1345980,80 |
| 3046 | 308700,19 | 1345981,31 |
| 2598 | 308694,31 | 1345971,36 |
| 2597 | 308695,17 | 1345970,85 |
| 3089 | 308692,12 | 1345965,68 |
| 3088 | 308691,26 | 1345966,19 |

| Номер точки | Координаты | |
|-------------|------------|------------|
| | X | Y |
| 3087 | 308690,41 | 1345964,76 |
| 3086 | 308679,16 | 1345944,39 |
| 2438 | 308663,66 | 1345915,66 |
| 2437 | 308655,87 | 1345905,78 |
| 2436 | 308656,66 | 1345905,16 |
| 2435 | 308652,95 | 1345900,45 |
| 2434 | 308652,16 | 1345901,06 |
| 2433 | 308648,72 | 1345896,70 |
| 2432 | 308606,74 | 1345869,10 |
| 2431 | 308558,89 | 1345838,07 |
| 2430 | 308530,05 | 1345820,65 |
| 2429 | 308528,48 | 1345819,53 |
| 2428 | 308529,06 | 1345818,72 |
| 2427 | 308528,25 | 1345818,14 |
| 2426 | 308574,03 | 1345753,70 |
| 2425 | 308574,93 | 1345754,22 |
| 2424 | 308577,96 | 1345749,05 |
| 2423 | 308577,10 | 1345748,54 |
| 2422 | 308633,32 | 1345652,53 |
| 2421 | 308634,08 | 1345653,00 |
| 2420 | 308634,61 | 1345652,15 |
| 2419 | 308652,59 | 1345663,37 |
| 2418 | 308652,12 | 1345664,19 |
| 2412 | 308657,34 | 1345667,16 |
| 2411 | 308657,89 | 1345666,19 |
| 6694 | 308662,04 | 1345668,38 |
| 2404 | 308685,10 | 1345683,20 |
| 2403 | 308686,42 | 1345683,94 |
| 2402 | 308685,92 | 1345684,82 |
| 2396 | 308691,14 | 1345687,79 |
| 2395 | 308691,66 | 1345686,88 |
| 2394 | 308708,40 | 1345696,27 |
| 6695 | 308707,90 | 1345697,14 |
| 2390 | 308713,12 | 1345700,11 |
| 2389 | 308713,64 | 1345699,19 |
| 2388 | 308741,17 | 1345714,42 |
| 2387 | 308740,68 | 1345715,28 |
| 2386 | 308742,94 | 1345716,58 |
| 2385 | 308743,20 | 1345721,26 |
| 6696 | 308742,20 | 1345721,30 |
| 2381 | 308742,45 | 1345727,29 |
| 2380 | 308748,44 | 1345727,05 |
| 2379 | 308748,19 | 1345721,05 |
| 2378 | 308747,19 | 1345721,09 |
| 2377 | 308747,01 | 1345717,66 |
| 2376 | 308751,07 | 1345719,91 |
| 2375 | 308752,36 | 1345720,73 |
| 2374 | 308751,80 | 1345721,62 |
| 2373 | 308756,90 | 1345724,79 |
| 2372 | 308757,42 | 1345723,94 |
| 2371 | 308764,21 | 1345728,25 |
| 3299 | 308786,06 | 1345740,87 |
| 3298 | 308800,54 | 1345749,51 |
| 3297 | 308800,01 | 1345750,43 |
| 3296 | 308805,19 | 1345753,45 |
| 3295 | 308805,70 | 1345752,59 |
| 3294 | 308813,72 | 1345757,37 |
| 3293 | 308827,18 | 1345767,27 |
| 3292 | 308830,15 | 1345769,53 |
| 3291 | 308829,54 | 1345770,31 |
| 3290 | 308834,27 | 1345774,00 |
| 3289 | 308834,92 | 1345773,16 |
| 3288 | 308850,33 | 1345784,90 |
| 3287 | 308849,72 | 1345785,68 |
| 3286 | 308854,44 | 1345789,38 |
| 3285 | 308855,10 | 1345788,54 |
| 3284 | 308857,08 | 1345790,05 |

| Номер точки | Координаты | |
|-------------|------------|------------|
| | X | Y |
| 3283 | 308864,71 | 1345797,85 |
| 3282 | 308863,99 | 1345798,54 |
| 3281 | 308868,14 | 1345802,87 |
| 3280 | 308868,90 | 1345802,13 |
| 3279 | 308874,84 | 1345808,21 |
| 3278 | 308885,65 | 1345821,51 |
| 3277 | 308884,87 | 1345822,12 |
| 3276 | 308888,59 | 1345826,83 |
| 3275 | 308889,43 | 1345826,16 |
| 3271 | 308896,17 | 1345834,47 |
| 3270 | 308901,93 | 1345841,91 |
| 3269 | 308901,10 | 1345842,56 |
| 3268 | 308904,81 | 1345847,27 |
| 3267 | 308905,60 | 1345846,65 |
| 3266 | 308914,26 | 1345857,86 |
| 3265 | 308913,43 | 1345858,51 |
| 3264 | 308917,14 | 1345863,22 |
| 3263 | 308917,93 | 1345862,60 |
| 3262 | 308918,26 | 1345863,03 |
| 3261 | 308923,35 | 1345864,96 |
| 2268 | 308929,99 | 1345879,73 |
| 2267 | 308929,08 | 1345880,12 |
| 2266 | 308929,53 | 1345881,14 |
| 2265 | 308923,40 | 1345883,90 |
| 2264 | 308895,82 | 1345894,43 |
| 2263 | 308895,40 | 1345893,40 |
| 2262 | 308889,85 | 1345895,68 |
| 2261 | 308890,22 | 1345896,57 |
| 2260 | 308871,04 | 1345903,89 |
| 2259 | 308867,04 | 1345905,65 |
| 2258 | 308866,65 | 1345904,73 |
| 2257 | 308861,12 | 1345907,07 |
| 2256 | 308861,54 | 1345908,06 |
| 2255 | 308837,74 | 1345918,51 |
| 2254 | 308837,30 | 1345917,53 |
| 2253 | 308831,83 | 1345920,01 |
| 2252 | 308832,25 | 1345920,93 |
| 2251 | 308825,84 | 1345923,74 |
| 2250 | 308825,40 | 1345922,76 |
| 2249 | 308819,93 | 1345925,24 |
| 2248 | 308820,35 | 1345926,15 |
| 2247 | 308818,80 | 1345926,83 |
| 2246 | 308803,98 | 1345932,62 |
| 2245 | 308803,62 | 1345931,69 |
| 2244 | 308798,01 | 1345933,79 |
| 2243 | 308798,39 | 1345934,80 |
| 2242 | 308783,56 | 1345940,60 |
| 2241 | 308782,10 | 1345941,23 |
| 2240 | 308781,66 | 1345940,25 |
| 2239 | 308776,19 | 1345942,72 |
| 2238 | 308776,60 | 1345943,63 |
| 2237 | 308752,84 | 1345953,99 |
| 2236 | 308754,05 | 1345956,77 |
| 2235 | 308724,66 | 1345969,87 |
| 2234 | 308724,21 | 1345968,89 |
| 2233 | 308718,76 | 1345971,41 |
| 2232 | 308719,18 | 1345972,31 |
| 2231 | 308711,81 | 1345975,60 |
| 3048 | 308701,56 | 1345981,66 |
| 6323 | 305302,06 | 1333362,79 |
| 6324 | 305286,94 | 1333342,44 |
| 6325 | 305266,87 | 1333300,38 |
| 6326 | 305274,10 | 1333314,21 |
| 6323 | 305302,06 | 1333362,79 |
| 2271 | 308933,66 | 1345878,13 |

| Номер точки | Координаты | |
|-------------|------------|------------|
| | X | Y |
| 3260 | 308926,32 | 1345861,81 |
| 3259 | 308921,33 | 1345859,92 |
| 3258 | 308921,86 | 1345859,51 |
| 3257 | 308918,14 | 1345854,80 |
| 3256 | 308917,40 | 1345855,38 |
| 3255 | 308908,74 | 1345844,18 |
| 3254 | 308909,52 | 1345843,56 |
| 3253 | 308905,81 | 1345838,85 |
| 3252 | 308905,07 | 1345839,43 |
| 3251 | 308899,31 | 1345831,98 |
| 3250 | 308892,57 | 1345823,69 |
| 3249 | 308893,30 | 1345823,11 |
| 3248 | 308889,58 | 1345818,40 |
| 3247 | 308888,79 | 1345819,03 |
| 3246 | 308877,83 | 1345805,54 |
| 3245 | 308871,79 | 1345799,36 |
| 3244 | 308872,47 | 1345798,71 |
| 3243 | 308868,31 | 1345794,38 |
| 3242 | 308867,59 | 1345795,07 |
| 3241 | 308859,74 | 1345787,04 |
| 3240 | 308857,56 | 1345785,39 |
| 3239 | 308858,14 | 1345784,65 |
| 3238 | 308857,35 | 1345784,04 |
| 3237 | 308864,98 | 1345774,03 |
| 3236 | 308881,16 | 1345755,36 |
| 3235 | 308904,24 | 1345729,71 |
| 3234 | 308904,99 | 1345730,37 |
| 3233 | 308908,95 | 1345725,86 |
| 3232 | 308908,25 | 1345725,25 |
| 3231 | 308916,95 | 1345715,58 |
| 3230 | 308917,70 | 1345716,24 |
| 3229 | 308921,66 | 1345711,73 |
| 3228 | 308920,97 | 1345711,12 |
| 3227 | 308928,14 | 1345703,16 |
| 3226 | 308932,87 | 1345697,64 |
| 3225 | 308933,56 | 1345698,25 |
| 3224 | 308937,52 | 1345693,74 |
| 3223 | 308936,77 | 1345693,08 |
| 3222 | 308942,63 | 1345686,25 |
| 3221 | 308943,33 | 1345686,86 |
| 3220 | 308947,28 | 1345682,35 |
| 3219 | 308946,54 | 1345681,69 |
| 3218 | 308951,07 | 1345676,41 |
| 3217 | 308951,76 | 1345677,02 |
| 6697 | 308955,72 | 1345672,51 |
| 3212 | 308954,97 | 1345671,85 |
| 3211 | 308963,43 | 1345661,98 |
| 3210 | 308964,13 | 1345662,59 |
| 3209 | 308968,09 | 1345658,08 |
| 3208 | 308967,34 | 1345657,43 |
| 3207 | 308969,03 | 1345655,45 |
| 3206 | 308980,03 | 1345642,23 |
| 3205 | 308980,69 | 1345642,81 |
| 3204 | 308984,65 | 1345638,30 |
| 3203 | 308983,87 | 1345637,62 |
| 3202 | 308984,75 | 1345636,56 |
| 3201 | 308989,16 | 1345630,57 |
| 3200 | 308996,31 | 1345620,17 |
| 2519 | 308999,92 | 1345622,66 |
| 2518 | 309010,71 | 1345606,96 |
| 2517 | 309011,55 | 1345607,52 |
| 2516 | 309012,10 | 1345606,70 |
| 2515 | 309012,89 | 1345607,24 |
| 2514 | 309017,97 | 1345614,18 |
| 2513 | 309017,12 | 1345614,82 |
| 2512 | 309020,71 | 1345619,62 |
| 2511 | 309021,51 | 1345619,03 |

| Номер точки | Координаты | |
|-------------|------------|------------|
| | X | Y |
| 2510 | 309030,32 | 1345631,07 |
| 2509 | 309031,18 | 1345632,66 |
| 2508 | 309030,30 | 1345633,13 |
| 2507 | 309033,11 | 1345638,43 |
| 2506 | 309034,04 | 1345637,93 |
| 2505 | 309052,66 | 1345672,26 |
| 2504 | 309051,72 | 1345672,79 |
| 2503 | 309054,66 | 1345678,02 |
| 2502 | 309055,52 | 1345677,53 |
| 2501 | 309060,76 | 1345687,20 |
| 2500 | 309059,82 | 1345687,73 |
| 2499 | 309062,76 | 1345692,96 |
| 2498 | 309063,62 | 1345692,48 |
| 2497 | 309070,77 | 1345705,66 |
| 2496 | 309069,83 | 1345706,19 |
| 2495 | 309075,22 | 1345715,78 |
| 2494 | 309080,45 | 1345712,84 |
| 2493 | 309075,06 | 1345703,25 |
| 2492 | 309074,26 | 1345703,70 |
| 2491 | 309067,11 | 1345690,52 |
| 2490 | 309067,99 | 1345690,02 |
| 2489 | 309065,05 | 1345684,79 |
| 2488 | 309064,25 | 1345685,24 |
| 2487 | 309059,00 | 1345675,57 |
| 2486 | 309059,89 | 1345675,08 |
| 2485 | 309059,44 | 1345674,28 |
| 3162 | 309066,91 | 1345670,23 |
| 3161 | 309067,39 | 1345671,10 |
| 3160 | 309068,26 | 1345670,62 |
| 3159 | 309076,82 | 1345686,40 |
| 3158 | 309075,94 | 1345686,87 |
| 3157 | 309078,75 | 1345692,17 |
| 3156 | 309079,62 | 1345691,71 |
| 3155 | 309087,05 | 1345706,17 |
| 3154 | 309086,15 | 1345706,62 |
| 3153 | 309088,84 | 1345711,98 |
| 3152 | 309089,79 | 1345711,51 |
| 3151 | 309097,11 | 1345725,77 |
| 3150 | 309096,18 | 1345726,26 |
| 3149 | 309098,97 | 1345731,57 |
| 3148 | 309099,85 | 1345731,11 |
| 3147 | 309108,31 | 1345747,57 |
| 3146 | 309107,37 | 1345748,07 |
| 3145 | 309110,17 | 1345753,37 |
| 3144 | 309111,05 | 1345752,91 |
| 3143 | 309126,56 | 1345783,10 |
| 3142 | 309125,64 | 1345783,62 |
| 3141 | 309126,14 | 1345784,50 |
| 3140 | 309116,89 | 1345789,58 |
| 3139 | 309116,42 | 1345788,70 |
| 3138 | 309111,13 | 1345791,52 |
| 3137 | 309111,64 | 1345792,47 |
| 3136 | 309104,89 | 1345796,18 |
| 3135 | 309103,29 | 1345793,33 |
| 3134 | 309098,06 | 1345796,28 |
| 3133 | 309098,59 | 1345797,22 |
| 3132 | 309083,60 | 1345805,95 |
| 3131 | 309083,10 | 1345805,07 |
| 3130 | 309077,88 | 1345808,02 |
| 3129 | 309078,41 | 1345808,97 |
| 3128 | 309064,45 | 1345817,09 |
| 3127 | 309063,96 | 1345816,21 |
| 3126 | 309058,73 | 1345819,15 |
| 3125 | 309059,27 | 1345820,11 |
| 6630 | 309047,28 | 1345827,08 |
| 3410 | 309046,70 | 1345826,14 |
| 6629 | 309041,58 | 1345829,27 |

| Номер точки | Координаты | |
|-------------|------------|------------|
| | X | Y |
| 6628 | 309044,71 | 1345834,39 |
| 6627 | 309045,56 | 1345833,87 |
| 6626 | 309046,43 | 1345835,32 |
| 2289 | 309039,75 | 1345839,32 |
| 2288 | 309037,34 | 1345835,29 |
| 2287 | 309038,19 | 1345834,76 |
| 3084 | 309035,06 | 1345829,64 |
| 3085 | 309029,94 | 1345832,77 |
| 2283 | 309030,47 | 1345833,63 |
| 2282 | 309024,98 | 1345836,92 |
| 2281 | 309024,48 | 1345836,05 |
| 2280 | 309019,29 | 1345839,07 |
| 2279 | 309019,83 | 1345840,00 |
| 2278 | 309016,43 | 1345842,03 |
| 2277 | 308949,01 | 1345872,37 |
| 2276 | 308948,56 | 1345871,40 |
| 2275 | 308943,12 | 1345873,93 |
| 2274 | 308943,54 | 1345874,83 |
| 2273 | 308937,47 | 1345877,56 |
| 2272 | 308937,07 | 1345876,65 |
| 2271 | 308933,66 | 1345878,13 |
| | | |
| 6397 | 305731,34 | 1334155,08 |
| 6396 | 305719,26 | 1334133,28 |
| 6395 | 305681,08 | 1334073,83 |
| 6394 | 305658,71 | 1334040,30 |
| 6393 | 305621,49 | 1333946,25 |
| 6392 | 305488,55 | 1333725,83 |
| 6347 | 305350,85 | 1333476,42 |
| 6346 | 305334,28 | 1333430,03 |
| 6345 | 305329,07 | 1333409,74 |
| 6344 | 305357,72 | 1333459,53 |
| 6404 | 305418,86 | 1333573,66 |
| 6403 | 305503,66 | 1333727,74 |
| 6402 | 305613,40 | 1333928,14 |
| 6401 | 305662,94 | 1334008,46 |
| 6400 | 305705,68 | 1334083,48 |
| 6399 | 305743,22 | 1334144,65 |
| 6398 | 305740,47 | 1334146,31 |
| 6397 | 305731,34 | 1334155,08 |
| | | |
| 3354 | 308852,79 | 1345781,75 |
| 3353 | 308837,39 | 1345770,01 |
| 3352 | 308837,96 | 1345769,28 |
| 3351 | 308833,24 | 1345765,58 |
| 3350 | 308832,61 | 1345766,38 |
| 3349 | 308829,58 | 1345764,06 |
| 3348 | 308815,93 | 1345754,04 |
| 3347 | 308807,71 | 1345749,13 |
| 3346 | 308808,21 | 1345748,26 |
| 3345 | 308803,02 | 1345745,25 |
| 3344 | 308802,55 | 1345746,05 |
| 3343 | 308788,09 | 1345737,42 |
| 3342 | 308766,28 | 1345724,83 |
| 3341 | 308759,54 | 1345720,55 |
| 3340 | 308760,07 | 1345719,70 |
| 3339 | 308759,22 | 1345719,17 |
| 3338 | 308767,34 | 1345705,72 |
| 3337 | 308768,13 | 1345706,21 |
| 3336 | 308771,30 | 1345701,11 |
| 3335 | 308770,45 | 1345700,58 |
| 3334 | 308794,74 | 1345660,37 |
| 2459 | 308788,62 | 1345656,36 |
| 3197 | 308796,98 | 1345643,47 |
| 3196 | 308797,85 | 1345644,01 |
| 3195 | 308801,02 | 1345638,91 |
| 3194 | 308800,25 | 1345638,44 |

| Номер точки | Координаты | |
|-------------|------------|------------|
| | X | Y |
| 6643 | 308807,36 | 1345627,48 |
| 6642 | 308808,12 | 1345627,99 |
| 6641 | 308811,45 | 1345623,00 |
| 6640 | 308810,62 | 1345622,44 |
| 6663 | 308817,84 | 1345611,32 |
| 6662 | 308818,60 | 1345611,83 |
| 6661 | 308821,94 | 1345606,84 |
| 6660 | 308821,10 | 1345606,28 |
| 6659 | 308822,69 | 1345603,84 |
| 6658 | 308824,52 | 1345605,04 |
| 6657 | 308825,59 | 1345603,39 |
| 6656 | 308826,38 | 1345603,91 |
| 6655 | 308829,69 | 1345598,91 |
| 6654 | 308828,86 | 1345598,36 |
| 3406 | 308838,24 | 1345583,90 |
| 3405 | 308839,11 | 1345584,44 |
| 3404 | 308842,28 | 1345579,34 |
| 3403 | 308841,51 | 1345578,86 |
| 3402 | 308844,66 | 1345574,02 |
| 3401 | 308851,35 | 1345563,89 |
| 3400 | 308852,12 | 1345564,41 |
| 3399 | 308855,49 | 1345559,44 |
| 3398 | 308854,66 | 1345558,88 |
| 3397 | 308863,48 | 1345545,54 |
| 3396 | 308864,25 | 1345546,05 |
| 3395 | 308867,62 | 1345541,09 |
| 3394 | 308866,79 | 1345540,53 |
| 6575 | 308876,02 | 1345526,57 |
| 6574 | 308877,17 | 1345527,16 |
| 6573 | 308877,62 | 1345526,27 |
| 6572 | 308888,92 | 1345532,19 |
| 6571 | 308888,44 | 1345533,13 |
| 6570 | 308893,78 | 1345535,87 |
| 6569 | 308894,23 | 1345534,98 |
| 6568 | 308910,96 | 1345543,76 |
| 6567 | 308910,48 | 1345544,70 |
| 6566 | 308915,81 | 1345547,43 |
| 6565 | 308916,27 | 1345546,54 |
| 6564 | 308947,09 | 1345562,71 |
| 6563 | 308946,60 | 1345563,65 |
| 6562 | 308951,94 | 1345566,39 |
| 6561 | 308952,40 | 1345565,50 |
| 6560 | 308975,16 | 1345577,44 |
| 6559 | 308974,68 | 1345578,38 |
| 6558 | 308980,01 | 1345581,12 |
| 6557 | 308980,46 | 1345580,24 |
| 2528 | 308996,99 | 1345591,61 |
| 2527 | 308996,39 | 1345592,49 |
| 2526 | 308997,22 | 1345593,05 |
| 2525 | 308995,63 | 1345595,37 |
| 3393 | 309007,15 | 1345603,29 |
| 3392 | 309006,56 | 1345604,18 |
| 3391 | 309007,39 | 1345604,74 |
| 3390 | 308998,89 | 1345617,09 |
| 3389 | 308995,28 | 1345614,61 |
| 3388 | 308985,90 | 1345628,25 |
| 3387 | 308981,60 | 1345634,09 |
| 3386 | 308980,86 | 1345634,98 |
| 3385 | 308980,14 | 1345634,35 |
| 3384 | 308976,18 | 1345638,86 |
| 3383 | 308977,02 | 1345639,59 |
| 3382 | 308965,97 | 1345652,87 |
| 3381 | 308964,33 | 1345654,79 |
| 3380 | 308963,58 | 1345654,12 |
| 3379 | 308959,62 | 1345658,63 |
| 3378 | 308960,43 | 1345659,34 |
| 3377 | 308951,96 | 1345669,21 |

| Номер точки | Координаты | |
|-------------|------------|------------|
| | X | Y |
| 3376 | 308951,21 | 1345668,55 |
| 3375 | 308947,25 | 1345673,06 |
| 3374 | 308948,06 | 1345673,77 |
| 3373 | 308943,53 | 1345679,05 |
| 2361 | 308939,02 | 1345675,09 |
| 2360 | 308935,06 | 1345679,60 |
| 3372 | 308939,62 | 1345683,61 |
| 3371 | 308933,77 | 1345690,44 |
| 3370 | 308933,01 | 1345689,78 |
| 3369 | 308929,05 | 1345694,29 |
| 3368 | 308929,86 | 1345695,00 |
| 3367 | 308925,13 | 1345700,52 |
| 3366 | 308917,96 | 1345708,48 |
| 3365 | 308917,15 | 1345707,78 |
| 3364 | 308913,19 | 1345712,29 |
| 3363 | 308913,95 | 1345712,95 |
| 3362 | 308905,24 | 1345722,61 |
| 3361 | 308904,44 | 1345721,91 |
| 3360 | 308900,48 | 1345726,42 |
| 3359 | 308901,23 | 1345727,08 |
| 3358 | 308878,16 | 1345752,71 |
| 3357 | 308861,87 | 1345771,51 |
| 3356 | 308854,20 | 1345781,57 |
| 3355 | 308853,41 | 1345780,96 |
| 3354 | 308852,79 | 1345781,75 |
| | | |
| 1181 | 306478,63 | 1333874,70 |
| 6691 | 306444,37 | 1333866,99 |
| 178 | 306258,29 | 1333820,27 |
| 177 | 306220,26 | 1333825,19 |
| 626 | 306174,24 | 1333813,69 |
| 625 | 306174,49 | 1333812,72 |
| 624 | 306173,52 | 1333812,48 |
| 623 | 306180,13 | 1333786,20 |
| 622 | 306181,09 | 1333786,45 |
| 621 | 306182,56 | 1333780,63 |
| 620 | 306181,53 | 1333780,37 |
| 619 | 306187,69 | 1333753,51 |
| 618 | 306188,60 | 1333753,74 |
| 617 | 306190,06 | 1333747,92 |
| 616 | 306189,08 | 1333747,67 |
| 615 | 306193,66 | 1333729,20 |
| 614 | 306194,62 | 1333729,44 |
| 613 | 306196,08 | 1333723,62 |
| 612 | 306195,10 | 1333723,37 |
| 611 | 306203,14 | 1333690,90 |
| 610 | 306204,09 | 1333691,14 |
| 609 | 306205,56 | 1333685,32 |
| 608 | 306204,55 | 1333685,07 |
| 607 | 306208,17 | 1333669,87 |
| 606 | 306209,10 | 1333670,11 |
| 605 | 306210,57 | 1333664,29 |
| 604 | 306209,57 | 1333664,04 |
| 603 | 306217,40 | 1333631,61 |
| 602 | 306218,34 | 1333631,85 |
| 601 | 306219,81 | 1333626,03 |
| 600 | 306218,79 | 1333625,77 |
| 599 | 306220,49 | 1333618,43 |
| 598 | 306221,41 | 1333618,66 |
| 597 | 306222,88 | 1333612,84 |
| 596 | 306221,91 | 1333612,60 |
| 595 | 306228,54 | 1333586,56 |
| 594 | 306229,52 | 1333586,80 |
| 593 | 306230,98 | 1333580,99 |
| 592 | 306230,00 | 1333580,74 |
| 591 | 306239,45 | 1333542,32 |
| 590 | 306240,41 | 1333542,56 |

| Номер точки | Координаты | |
|-------------|------------|------------|
| | X | Y |
| 589 | 306241,87 | 1333536,74 |
| 588 | 306240,93 | 1333536,50 |
| 587 | 306252,05 | 1333494,01 |
| 586 | 306253,05 | 1333494,26 |
| 585 | 306254,51 | 1333488,45 |
| 584 | 306253,50 | 1333488,19 |
| 583 | 306262,57 | 1333449,61 |
| 582 | 306263,49 | 1333449,84 |
| 581 | 306264,96 | 1333444,02 |
| 580 | 306264,06 | 1333443,80 |
| 579 | 306265,97 | 1333436,93 |
| 578 | 306267,00 | 1333437,19 |
| 577 | 306267,23 | 1333436,32 |
| 171 | 306287,02 | 1333441,94 |
| 170 | 306296,04 | 1333439,06 |
| 169 | 306317,27 | 1333443,64 |
| 168 | 306416,66 | 1333474,02 |
| 167 | 306531,97 | 1333497,73 |
| 1229 | 306557,22 | 1333503,95 |
| 1228 | 306556,99 | 1333504,94 |
| 1227 | 306557,96 | 1333505,17 |
| 1226 | 306557,03 | 1333509,06 |
| 1225 | 306556,06 | 1333508,83 |
| 1224 | 306554,67 | 1333514,67 |
| 1223 | 306555,64 | 1333514,90 |
| 1222 | 306543,26 | 1333566,80 |
| 1221 | 306542,29 | 1333566,56 |
| 1220 | 306540,93 | 1333572,28 |
| 225 | 306533,80 | 1333584,21 |
| 224 | 306529,76 | 1333602,29 |
| 1219 | 306533,87 | 1333603,21 |
| 1218 | 306533,64 | 1333604,14 |
| 1217 | 306534,62 | 1333604,37 |
| 1216 | 306530,12 | 1333623,41 |
| 1215 | 306529,16 | 1333623,18 |
| 1214 | 306527,76 | 1333629,02 |
| 1213 | 306528,78 | 1333629,26 |
| 1212 | 306521,40 | 1333662,41 |
| 1211 | 306515,42 | 1333686,46 |
| 1210 | 306514,41 | 1333686,22 |
| 1209 | 306513,02 | 1333692,06 |
| 1208 | 306513,94 | 1333692,28 |
| 1207 | 306503,28 | 1333733,67 |
| 1206 | 306511,09 | 1333735,59 |
| 1205 | 306510,85 | 1333736,58 |
| 1204 | 306511,78 | 1333736,80 |
| 1203 | 306510,00 | 1333743,83 |
| 1202 | 306508,98 | 1333743,59 |
| 1201 | 306507,59 | 1333749,42 |
| 1200 | 306508,52 | 1333749,65 |
| 1199 | 306506,80 | 1333756,43 |
| 1198 | 306505,79 | 1333756,19 |
| 1197 | 306504,40 | 1333762,02 |
| 1196 | 306505,34 | 1333762,25 |
| 1195 | 306503,28 | 1333770,51 |
| 1194 | 306502,28 | 1333770,27 |
| 1193 | 306500,89 | 1333776,10 |
| 1192 | 306501,88 | 1333776,34 |
| 1191 | 306489,41 | 1333830,59 |
| 1190 | 306488,46 | 1333830,36 |
| 1189 | 306487,07 | 1333836,20 |
| 1188 | 306488,10 | 1333836,44 |
| 1187 | 306482,53 | 1333861,76 |
| 1186 | 306481,61 | 1333861,54 |
| 1185 | 306480,22 | 1333867,38 |
| 1184 | 306481,23 | 1333867,62 |
| 1183 | 306479,81 | 1333873,92 |

| Номер точки | Координаты | |
|-------------|------------|------------|
| | X | Y |
| 1182 | 306478,87 | 1333873,69 |
| 1181 | 306478,63 | 1333874,70 |
| | | |
| 3325 | 308754,47 | 1345717,33 |
| 3324 | 308753,11 | 1345716,47 |
| 3323 | 308748,40 | 1345713,85 |
| 3322 | 308748,86 | 1345713,04 |
| 3321 | 308743,65 | 1345710,07 |
| 3320 | 308743,15 | 1345710,95 |
| 3319 | 308715,62 | 1345695,71 |
| 3318 | 308716,09 | 1345694,90 |
| 3317 | 308710,87 | 1345691,93 |
| 3316 | 308710,38 | 1345692,80 |
| 3315 | 308693,64 | 1345683,40 |
| 3314 | 308694,11 | 1345682,58 |
| 3313 | 308688,89 | 1345679,61 |
| 3312 | 308688,40 | 1345680,47 |
| 3311 | 308687,16 | 1345679,77 |
| 3310 | 308664,06 | 1345664,93 |
| 3309 | 308659,87 | 1345662,71 |
| 3308 | 308660,31 | 1345661,94 |
| 3307 | 308655,09 | 1345658,97 |
| 3306 | 308654,57 | 1345659,89 |
| 3305 | 308636,74 | 1345648,76 |
| 3304 | 308637,26 | 1345647,92 |
| 3303 | 308636,45 | 1345647,41 |
| 2549 | 308673,97 | 1345588,59 |
| 2548 | 308678,14 | 1345587,67 |
| 2547 | 308678,36 | 1345588,64 |
| 2546 | 308684,21 | 1345587,35 |
| 2545 | 308684,00 | 1345586,37 |
| 2544 | 308684,79 | 1345586,20 |
| 2543 | 308706,76 | 1345598,97 |
| 2542 | 308723,61 | 1345608,69 |
| 2541 | 308763,52 | 1345546,12 |
| 2537 | 308764,05 | 1345534,04 |
| 6532 | 308787,16 | 1345498,48 |
| 1886 | 308772,92 | 1345489,07 |
| 6607 | 308785,07 | 1345470,66 |
| 6606 | 308785,84 | 1345471,18 |
| 6605 | 308789,21 | 1345466,22 |
| 6604 | 308788,38 | 1345465,66 |
| 6603 | 308797,52 | 1345451,81 |
| 6602 | 308803,36 | 1345455,66 |
| 6601 | 308802,78 | 1345456,57 |
| 6600 | 308807,84 | 1345459,80 |
| 6599 | 308808,37 | 1345458,97 |
| 6598 | 308833,05 | 1345475,27 |
| 6597 | 308835,71 | 1345471,18 |
| 6596 | 308836,54 | 1345471,72 |
| 6595 | 308837,08 | 1345470,87 |
| 6594 | 308860,14 | 1345485,86 |
| 6593 | 308859,57 | 1345486,75 |
| 6592 | 308864,63 | 1345489,97 |
| 6591 | 308865,17 | 1345489,13 |
| 6590 | 308883,17 | 1345500,83 |
| 6589 | 308882,61 | 1345501,72 |
| 6588 | 308887,67 | 1345504,94 |
| 6587 | 308888,20 | 1345504,10 |
| 6586 | 308892,09 | 1345506,62 |
| 6585 | 308901,03 | 1345511,31 |
| 6584 | 308892,12 | 1345528,28 |
| 6583 | 308891,17 | 1345527,79 |
| 6582 | 308890,74 | 1345528,63 |
| 6581 | 308879,45 | 1345522,71 |
| 6580 | 308879,91 | 1345521,82 |
| 6579 | 308874,57 | 1345519,08 |

| Номер точки | Координаты | |
|-------------|------------|------------|
| | X | Y |
| 6578 | 308871,83 | 1345524,42 |
| 6577 | 308872,44 | 1345524,73 |
| 2591 | 308863,49 | 1345538,28 |
| 2590 | 308862,66 | 1345537,72 |
| 2589 | 308859,29 | 1345542,68 |
| 2588 | 308860,18 | 1345543,29 |
| 2587 | 308851,35 | 1345556,63 |
| 2586 | 308850,53 | 1345556,07 |
| 2585 | 308847,15 | 1345561,04 |
| 2584 | 308848,04 | 1345561,64 |
| 2583 | 308841,31 | 1345571,83 |
| 2582 | 308838,11 | 1345576,75 |
| 2581 | 308837,19 | 1345576,17 |
| 2580 | 308834,02 | 1345581,27 |
| 2579 | 308834,85 | 1345581,78 |
| 6653 | 308825,52 | 1345596,15 |
| 6652 | 308824,68 | 1345595,60 |
| 6651 | 308822,49 | 1345598,92 |
| 6650 | 308821,52 | 1345598,29 |
| 6649 | 308817,78 | 1345604,06 |
| 6648 | 308816,95 | 1345603,51 |
| 6647 | 308813,61 | 1345608,50 |
| 6646 | 308814,51 | 1345609,10 |
| 6638 | 308807,29 | 1345620,22 |
| 6637 | 308806,46 | 1345619,67 |
| 6636 | 308803,13 | 1345624,66 |
| 6635 | 308804,03 | 1345625,26 |
| 2466 | 308796,85 | 1345636,32 |
| 2465 | 308795,92 | 1345635,75 |
| 2464 | 308792,75 | 1345640,84 |
| 2463 | 308793,59 | 1345641,36 |
| 2462 | 308783,10 | 1345657,53 |
| 3333 | 308789,33 | 1345661,61 |
| 3332 | 308767,05 | 1345698,47 |
| 3331 | 308766,20 | 1345697,94 |
| 3330 | 308763,11 | 1345702,92 |
| 3329 | 308763,04 | 1345703,05 |
| 3328 | 308763,95 | 1345703,61 |
| 3327 | 308755,82 | 1345717,06 |
| 3326 | 308754,97 | 1345716,53 |
| 3325 | 308754,47 | 1345717,33 |
| 6093 | 315479,15 | 1336829,45 |
| 4715 | 315430,33 | 1336717,16 |
| 4714 | 315427,99 | 1336710,62 |
| 4713 | 315428,88 | 1336710,31 |
| 4712 | 315426,91 | 1336704,64 |
| 4711 | 315425,97 | 1336704,97 |
| 4710 | 315409,41 | 1336658,69 |
| 4709 | 315410,37 | 1336658,27 |
| 4708 | 315407,98 | 1336652,77 |
| 4707 | 315407,11 | 1336653,14 |
| 4706 | 315384,44 | 1336599,66 |
| 4705 | 315376,51 | 1336571,95 |
| 4704 | 315377,46 | 1336571,67 |
| 4703 | 315375,76 | 1336565,91 |
| 4702 | 315374,85 | 1336566,18 |
| 3808 | 315361,41 | 1336519,22 |
| 3807 | 315357,74 | 1336486,97 |
| 3806 | 315358,73 | 1336486,85 |
| 3805 | 315358,00 | 1336480,90 |
| 3828 | 315368,08 | 1336479,32 |
| 3827 | 315363,88 | 1336451,71 |
| 3826 | 315364,41 | 1336444,01 |
| 3825 | 315365,41 | 1336444,07 |
| 3824 | 315365,77 | 1336438,08 |
| 3823 | 315364,82 | 1336438,02 |

| Номер точки | Координаты | |
|-------------|------------|------------|
| | X | Y |
| 3822 | 315365,79 | 1336423,92 |
| 4672 | 315359,54 | 1336405,50 |
| 4671 | 315360,49 | 1336405,17 |
| 4670 | 315358,51 | 1336399,50 |
| 4669 | 315357,62 | 1336399,82 |
| 4668 | 315352,61 | 1336385,08 |
| 4667 | 315340,00 | 1336350,84 |
| 4666 | 315340,93 | 1336350,48 |
| 4665 | 315338,80 | 1336344,87 |
| 4664 | 315337,92 | 1336345,21 |
| 4663 | 315328,29 | 1336319,07 |
| 4662 | 315322,03 | 1336300,34 |
| 3711 | 315324,56 | 1336295,27 |
| 3710 | 315322,10 | 1336287,82 |
| 3709 | 315323,00 | 1336287,53 |
| 3708 | 315321,16 | 1336281,82 |
| 3707 | 315320,21 | 1336282,12 |
| 3706 | 315317,82 | 1336274,92 |
| 3705 | 315302,14 | 1336252,52 |
| 3704 | 315302,95 | 1336251,95 |
| 3703 | 315299,48 | 1336247,05 |
| 3702 | 315298,70 | 1336247,61 |
| 4661 | 315280,10 | 1336221,06 |
| 4660 | 315273,96 | 1336225,36 |
| 4659 | 315250,39 | 1336191,48 |
| 4658 | 315242,17 | 1336173,68 |
| 4657 | 315243,08 | 1336173,25 |
| 4656 | 315240,51 | 1336167,82 |
| 4655 | 315239,66 | 1336168,23 |
| 4654 | 315237,56 | 1336163,69 |
| 4653 | 315238,47 | 1336163,26 |
| 4652 | 315235,90 | 1336157,84 |
| 4651 | 315235,05 | 1336158,24 |
| 3678 | 315206,95 | 1336097,34 |
| 3677 | 315207,85 | 1336096,92 |
| 3676 | 315207,49 | 1336096,14 |
| 4522 | 315215,45 | 1336092,73 |
| 4521 | 315198,14 | 1336052,37 |
| 4520 | 315192,65 | 1336044,18 |
| 4519 | 315180,35 | 1335991,57 |
| 4518 | 315181,32 | 1335991,33 |
| 4517 | 315179,90 | 1335985,50 |
| 4516 | 315178,60 | 1335985,82 |
| 4515 | 315172,46 | 1335969,71 |
| 4514 | 315173,39 | 1335969,34 |
| 4513 | 315171,20 | 1335963,75 |
| 4512 | 315170,32 | 1335964,10 |
| 4511 | 315165,74 | 1335952,08 |
| 4510 | 315152,90 | 1335934,31 |
| 4509 | 315146,30 | 1335933,06 |
| 4508 | 315141,27 | 1335925,72 |
| 4507 | 315118,28 | 1335868,49 |
| 4506 | 315104,81 | 1335864,77 |
| 4505 | 315105,06 | 1335863,92 |
| 4504 | 315099,31 | 1335862,21 |
| 4503 | 315099,02 | 1335863,17 |
| 4502 | 315079,97 | 1335857,90 |
| 4501 | 315063,09 | 1335853,71 |
| 4500 | 315063,31 | 1335852,77 |
| 4499 | 315057,48 | 1335851,37 |
| 4498 | 315057,29 | 1335852,16 |
| 4497 | 315030,66 | 1335844,62 |
| 4496 | 315005,04 | 1335835,70 |
| 4495 | 315005,36 | 1335834,75 |
| 4494 | 314999,68 | 1335832,83 |
| 4493 | 314999,38 | 1335833,72 |
| 4492 | 314998,18 | 1335833,30 |

| Номер точки | Координаты | |
|-------------|------------|------------|
| | X | Y |
| 4491 | 314986,65 | 1335830,34 |
| 4490 | 314986,89 | 1335829,36 |
| 4489 | 314981,06 | 1335827,92 |
| 4488 | 314980,84 | 1335828,84 |
| 4487 | 314963,93 | 1335824,49 |
| 4486 | 314963,08 | 1335823,41 |
| 4485 | 314963,86 | 1335822,78 |
| 4484 | 314960,11 | 1335818,10 |
| 4483 | 314959,37 | 1335818,69 |
| 4482 | 314907,53 | 1335752,75 |
| 4481 | 314908,31 | 1335752,13 |
| 4480 | 314907,73 | 1335751,40 |
| 3643 | 314910,88 | 1335748,92 |
| 3642 | 314911,51 | 1335749,70 |
| 3641 | 314916,18 | 1335745,93 |
| 3640 | 314912,41 | 1335741,26 |
| 3639 | 314907,74 | 1335745,03 |
| 3638 | 314908,37 | 1335745,81 |
| 4479 | 314905,23 | 1335748,27 |
| 4478 | 314904,56 | 1335747,44 |
| 4477 | 314903,82 | 1335748,03 |
| 4476 | 314900,98 | 1335744,41 |
| 4475 | 314887,01 | 1335743,85 |
| 3649 | 314887,04 | 1335742,77 |
| 3651 | 314881,04 | 1335742,61 |
| 4474 | 314881,02 | 1335743,61 |
| 4473 | 314872,02 | 1335743,24 |
| 3648 | 314872,05 | 1335742,29 |
| 3647 | 314866,06 | 1335742,03 |
| 4472 | 314866,03 | 1335743,00 |
| 4650 | 314853,73 | 1335742,51 |
| 4649 | 314824,03 | 1335741,57 |
| 4648 | 314824,04 | 1335740,48 |
| 4647 | 314818,04 | 1335740,40 |
| 4646 | 314818,03 | 1335741,38 |
| 4645 | 314787,09 | 1335740,61 |
| 4644 | 314787,10 | 1335739,61 |
| 4643 | 314781,10 | 1335739,54 |
| 4642 | 314781,09 | 1335740,32 |
| 4641 | 314765,75 | 1335739,20 |
| 4640 | 314759,67 | 1335740,91 |
| 4639 | 314759,37 | 1335739,88 |
| 4638 | 314753,61 | 1335741,58 |
| 4637 | 314753,90 | 1335742,54 |
| 4636 | 314742,75 | 1335745,68 |
| 4635 | 314726,53 | 1335747,15 |
| 4634 | 314719,52 | 1335748,69 |
| 4633 | 314719,27 | 1335747,64 |
| 4632 | 314713,43 | 1335749,00 |
| 4631 | 314713,66 | 1335749,97 |
| 4630 | 314682,45 | 1335756,82 |
| 4629 | 314682,25 | 1335755,84 |
| 4628 | 314676,37 | 1335757,05 |
| 4627 | 314676,59 | 1335758,11 |
| 4626 | 314655,51 | 1335762,73 |
| 4625 | 314634,59 | 1335771,11 |
| 4624 | 314621,07 | 1335774,04 |
| 4623 | 314620,87 | 1335773,06 |
| 4622 | 314614,99 | 1335774,26 |
| 4621 | 314615,21 | 1335775,31 |
| 4620 | 314601,53 | 1335778,27 |
| 4619 | 314601,33 | 1335777,29 |
| 4618 | 314595,45 | 1335778,49 |
| 4617 | 314595,66 | 1335779,54 |
| 4616 | 314545,22 | 1335790,46 |
| 4615 | 314544,96 | 1335789,39 |
| 4614 | 314543,99 | 1335789,62 |

| Номер точки | Координаты | |
|-------------|------------|------------|
| | X | Y |
| 3666 | 314541,94 | 1335781,32 |
| 3665 | 314535,00 | 1335782,01 |
| 3664 | 314534,88 | 1335780,96 |
| 3663 | 314528,92 | 1335781,60 |
| 3662 | 314529,02 | 1335782,61 |
| 3661 | 314523,63 | 1335783,14 |
| 3660 | 314523,39 | 1335780,28 |
| 4990 | 314517,41 | 1335780,78 |
| 4989 | 314517,49 | 1335781,75 |
| 5015 | 314474,95 | 1335785,40 |
| 5014 | 314474,87 | 1335784,44 |
| 5035 | 314468,89 | 1335784,94 |
| 5034 | 314469,14 | 1335787,90 |
| 5033 | 314467,46 | 1335788,05 |
| 3424 | 314453,69 | 1335802,16 |
| 3423 | 314447,67 | 1335804,94 |
| 3422 | 314447,27 | 1335804,03 |
| 3421 | 314441,79 | 1335806,48 |
| 4089 | 314442,23 | 1335807,46 |
| 4088 | 314434,54 | 1335811,02 |
| 4087 | 314433,95 | 1335809,95 |
| 4086 | 314428,81 | 1335813,06 |
| 4085 | 314401,41 | 1335820,62 |
| 4084 | 314401,15 | 1335819,65 |
| 4083 | 314395,35 | 1335821,17 |
| 4082 | 314395,62 | 1335822,21 |
| 4081 | 314386,11 | 1335824,84 |
| 4080 | 314387,94 | 1335831,47 |
| 4079 | 314386,98 | 1335831,73 |
| 4078 | 314387,25 | 1335832,77 |
| 4077 | 314334,31 | 1335847,67 |
| 4076 | 314334,05 | 1335846,70 |
| 4075 | 314328,25 | 1335848,26 |
| 4074 | 314328,53 | 1335849,29 |
| 4073 | 314292,96 | 1335859,27 |
| 4072 | 314291,53 | 1335854,42 |
| 4071 | 314285,77 | 1335856,09 |
| 4070 | 314287,18 | 1335860,89 |
| 4069 | 314268,92 | 1335866,00 |
| 4068 | 314268,65 | 1335865,03 |
| 4067 | 314262,87 | 1335866,63 |
| 4066 | 314263,14 | 1335867,61 |
| 4065 | 314244,57 | 1335872,80 |
| 4064 | 314241,96 | 1335873,54 |
| 4063 | 314241,71 | 1335872,58 |
| 4062 | 314235,91 | 1335874,14 |
| 4061 | 314236,19 | 1335875,18 |
| 4060 | 314222,52 | 1335879,07 |
| 4059 | 314201,48 | 1335885,05 |
| 4058 | 314201,15 | 1335883,98 |
| 4057 | 314195,42 | 1335885,79 |
| 4056 | 314195,73 | 1335886,74 |
| 4055 | 314153,14 | 1335899,60 |
| 4054 | 314148,80 | 1335901,26 |
| 4053 | 314146,94 | 1335896,55 |
| 4052 | 314141,36 | 1335898,74 |
| 4051 | 314143,19 | 1335903,40 |
| 4050 | 314131,99 | 1335907,69 |
| 4049 | 314131,65 | 1335906,75 |
| 4048 | 314126,02 | 1335908,82 |
| 4047 | 314126,39 | 1335909,83 |
| 4046 | 314123,86 | 1335910,80 |
| 4045 | 314076,81 | 1335931,48 |
| 4044 | 314076,42 | 1335930,58 |
| 4043 | 314070,90 | 1335932,93 |
| 4042 | 314071,33 | 1335933,95 |
| 4041 | 314063,00 | 1335937,70 |

| Номер точки | Координаты | |
|-------------|------------|------------|
| | X | Y |
| 4040 | 314040,41 | 1335946,34 |
| 4039 | 314025,04 | 1335955,04 |
| 4038 | 314024,56 | 1335954,16 |
| 4037 | 314019,30 | 1335957,05 |
| 4036 | 314019,82 | 1335957,99 |
| 4035 | 314018,84 | 1335958,55 |
| 4034 | 314011,34 | 1335960,50 |
| 4033 | 314011,11 | 1335959,52 |
| 4032 | 314005,28 | 1335960,96 |
| 4031 | 314005,54 | 1335962,00 |
| 4030 | 313991,96 | 1335965,53 |
| 4029 | 313991,72 | 1335964,56 |
| 4028 | 313985,90 | 1335966,00 |
| 4027 | 313986,15 | 1335967,04 |
| 4026 | 313978,74 | 1335968,96 |
| 4025 | 313959,90 | 1335972,96 |
| 4024 | 313959,71 | 1335971,98 |
| 4023 | 313953,82 | 1335973,16 |
| 4022 | 313954,03 | 1335974,21 |
| 4021 | 313940,11 | 1335977,17 |
| 4020 | 313925,67 | 1335980,24 |
| 4019 | 313925,47 | 1335979,26 |
| 4018 | 313919,59 | 1335980,43 |
| 4017 | 313919,80 | 1335981,49 |
| 4016 | 313882,63 | 1335989,39 |
| 4015 | 313882,43 | 1335988,41 |
| 4014 | 313876,55 | 1335989,58 |
| 4013 | 313876,76 | 1335990,64 |
| 4012 | 313872,44 | 1335991,56 |
| 4011 | 313865,03 | 1335993,16 |
| 4010 | 313864,84 | 1335992,19 |
| 4009 | 313858,95 | 1335993,37 |
| 4008 | 313859,17 | 1335994,43 |
| 4007 | 313818,12 | 1336003,34 |
| 4006 | 313817,92 | 1336002,36 |
| 4005 | 313812,04 | 1336003,53 |
| 4004 | 313812,25 | 1336004,58 |
| 4003 | 313753,55 | 1336016,91 |
| 4002 | 313735,90 | 1336020,56 |
| 4001 | 313735,71 | 1336019,56 |
| 4000 | 313729,82 | 1336020,73 |
| 3999 | 313730,03 | 1336021,77 |
| 3998 | 313718,28 | 1336024,20 |
| 3997 | 313718,08 | 1336023,20 |
| 3996 | 313712,19 | 1336024,38 |
| 3995 | 313712,40 | 1336025,42 |
| 3994 | 313693,79 | 1336029,26 |
| 3993 | 313693,60 | 1336028,27 |
| 3992 | 313687,71 | 1336029,44 |
| 3991 | 313687,92 | 1336030,48 |
| 3990 | 313663,87 | 1336035,65 |
| 3989 | 313663,26 | 1336035,27 |
| 3988 | 313663,83 | 1336034,36 |
| 3987 | 313658,73 | 1336031,20 |
| 3986 | 313658,20 | 1336032,05 |
| 3985 | 313652,23 | 1336028,24 |
| 3984 | 313620,09 | 1336036,01 |
| 3983 | 313619,74 | 1336034,98 |
| 3982 | 313614,06 | 1336036,92 |
| 3981 | 313614,38 | 1336037,86 |
| 3980 | 313583,56 | 1336047,97 |
| 3979 | 313579,26 | 1336049,03 |
| 3978 | 313578,99 | 1336047,99 |
| 3977 | 313573,18 | 1336049,51 |
| 3976 | 313573,43 | 1336050,47 |
| 3975 | 313555,10 | 1336055,00 |
| 3974 | 313554,93 | 1336054,12 |

| Номер точки | Координаты | |
|-------------|------------|------------|
| | X | Y |
| 3973 | 313549,04 | 1336055,29 |
| 3972 | 313549,26 | 1336056,36 |
| 3971 | 313508,22 | 1336065,28 |
| 3970 | 313508,02 | 1336064,31 |
| 3969 | 313502,14 | 1336065,48 |
| 3968 | 313502,35 | 1336066,55 |
| 3967 | 313480,30 | 1336071,34 |
| 3966 | 313480,10 | 1336070,38 |
| 3965 | 313474,22 | 1336071,55 |
| 3964 | 313474,43 | 1336072,62 |
| 3963 | 313472,61 | 1336073,01 |
| 3803 | 313448,56 | 1336074,80 |
| 3802 | 313431,49 | 1335845,32 |
| 3801 | 313434,95 | 1335828,93 |
| 3800 | 313438,31 | 1335829,68 |
| 3799 | 313439,62 | 1335823,82 |
| 3798 | 313438,63 | 1335823,60 |
| 3779 | 313481,67 | 1335619,89 |
| 3778 | 313482,59 | 1335620,10 |
| 3777 | 313483,90 | 1335614,24 |
| 3776 | 313480,47 | 1335613,47 |
| 3775 | 313483,11 | 1335600,99 |
| 3774 | 313453,26 | 1335552,64 |
| 3769 | 313450,01 | 1335458,99 |
| 3768 | 313455,01 | 1335458,82 |
| 3767 | 313455,05 | 1335459,82 |
| 3766 | 313461,05 | 1335459,53 |
| 3765 | 313461,00 | 1335458,61 |
| 3764 | 313474,94 | 1335458,13 |
| 3763 | 313474,96 | 1335459,05 |
| 3762 | 313480,96 | 1335458,92 |
| 3761 | 313480,94 | 1335457,92 |
| 3760 | 313495,19 | 1335457,42 |
| 3759 | 313524,98 | 1335455,36 |
| 3758 | 313525,06 | 1335456,36 |
| 3757 | 313531,04 | 1335455,87 |
| 3756 | 313530,95 | 1335454,84 |
| 3755 | 313569,37 | 1335450,77 |
| 3754 | 313569,41 | 1335451,57 |
| 3753 | 313575,40 | 1335451,26 |
| 3752 | 313575,35 | 1335450,26 |
| 3751 | 313581,89 | 1335449,83 |
| 3750 | 313581,97 | 1335450,83 |
| 3749 | 313587,95 | 1335450,36 |
| 3748 | 313587,88 | 1335449,44 |
| 3747 | 313619,81 | 1335447,36 |
| 3746 | 313619,88 | 1335448,35 |
| 3745 | 313625,87 | 1335447,89 |
| 3744 | 313625,80 | 1335446,97 |
| 3743 | 313658,68 | 1335444,82 |
| 3742 | 313658,73 | 1335445,75 |
| 3741 | 313664,72 | 1335445,42 |
| 4091 | 313664,39 | 1335439,43 |
| 4090 | 313663,39 | 1335439,49 |
| 3444 | 313662,73 | 1335429,24 |
| 3443 | 313705,94 | 1335427,04 |
| 3442 | 313708,67 | 1335427,42 |
| 4217 | 313708,53 | 1335428,34 |
| 4216 | 313714,46 | 1335429,26 |
| 4215 | 313714,61 | 1335428,27 |
| 4214 | 313718,64 | 1335428,84 |
| 4213 | 313719,86 | 1335428,70 |
| 4212 | 313719,98 | 1335429,66 |
| 4211 | 313725,94 | 1335428,95 |
| 4210 | 313725,82 | 1335427,96 |
| 4209 | 313767,92 | 1335422,40 |
| 4208 | 313787,36 | 1335420,97 |

| Номер точки | Координаты | |
|-------------|------------|------------|
| | X | Y |
| 4207 | 313787,45 | 1335421,97 |
| 4206 | 313793,42 | 1335421,46 |
| 4205 | 313793,34 | 1335420,49 |
| 4204 | 313826,24 | 1335417,56 |
| 4203 | 313826,34 | 1335418,55 |
| 4202 | 313832,31 | 1335417,95 |
| 4201 | 313832,22 | 1335417,02 |
| 4200 | 313857,79 | 1335414,75 |
| 4199 | 313892,34 | 1335412,48 |
| 4198 | 313896,50 | 1335412,10 |
| 4197 | 313896,58 | 1335413,05 |
| 4196 | 313902,56 | 1335412,53 |
| 4195 | 313902,47 | 1335411,48 |
| 4194 | 313906,43 | 1335411,01 |
| 4193 | 313906,49 | 1335411,86 |
| 4192 | 313912,48 | 1335411,37 |
| 4191 | 313912,39 | 1335410,38 |
| 4190 | 313951,20 | 1335406,74 |
| 4189 | 313951,26 | 1335407,62 |
| 4188 | 313957,24 | 1335407,21 |
| 4187 | 313957,17 | 1335406,21 |
| 4186 | 313991,80 | 1335403,43 |
| 4185 | 314011,07 | 1335402,36 |
| 4184 | 314011,16 | 1335403,42 |
| 4183 | 314017,14 | 1335402,89 |
| 4182 | 314017,05 | 1335401,89 |
| 4181 | 314045,72 | 1335398,98 |
| 4180 | 314045,80 | 1335399,90 |
| 4179 | 314051,78 | 1335399,37 |
| 4178 | 314051,69 | 1335398,38 |
| 4177 | 314077,56 | 1335395,76 |
| 4176 | 314077,64 | 1335396,68 |
| 4175 | 314083,62 | 1335396,15 |
| 4174 | 314083,53 | 1335395,16 |
| 4173 | 314122,41 | 1335391,24 |
| 4172 | 314122,57 | 1335392,32 |
| 4171 | 314128,51 | 1335391,46 |
| 4170 | 314128,37 | 1335390,47 |
| 4169 | 314139,09 | 1335388,78 |
| 4168 | 314140,60 | 1335398,59 |
| 4167 | 314162,30 | 1335395,25 |
| 4166 | 314162,43 | 1335396,18 |
| 4165 | 314168,37 | 1335395,32 |
| 4164 | 314168,24 | 1335394,46 |
| 4163 | 314193,88 | 1335391,54 |
| 4162 | 314193,92 | 1335392,31 |
| 4161 | 314199,91 | 1335392,01 |
| 4160 | 314199,86 | 1335391,01 |
| 4159 | 314224,86 | 1335389,44 |
| 4158 | 314224,94 | 1335390,43 |
| 4157 | 314230,92 | 1335389,98 |
| 4156 | 314230,87 | 1335389,23 |
| 4155 | 314263,13 | 1335389,05 |
| 4154 | 314283,68 | 1335392,44 |
| 4153 | 314283,53 | 1335393,43 |
| 4152 | 314289,46 | 1335394,33 |
| 4151 | 314289,58 | 1335393,55 |
| 4150 | 314322,75 | 1335400,57 |
| 4149 | 314322,55 | 1335401,55 |
| 4148 | 314328,44 | 1335402,72 |
| 4147 | 314328,62 | 1335401,81 |
| 4146 | 314342,25 | 1335404,70 |
| 4145 | 314342,05 | 1335405,59 |
| 4144 | 314347,89 | 1335406,94 |
| 4143 | 314348,12 | 1335405,95 |
| 4142 | 314368,66 | 1335410,31 |
| 4141 | 314368,46 | 1335411,19 |

| Номер точки | Координаты | |
|-------------|------------|------------|
| | X | Y |
| 4140 | 314374,30 | 1335412,55 |
| 4139 | 314374,53 | 1335411,55 |
| 4138 | 314398,01 | 1335416,53 |
| 4137 | 314397,80 | 1335417,42 |
| 4136 | 314403,65 | 1335418,77 |
| 4135 | 314403,88 | 1335417,78 |
| 4134 | 314422,05 | 1335421,64 |
| 4133 | 314424,06 | 1335412,18 |
| 4132 | 314464,90 | 1335421,33 |
| 4131 | 314464,68 | 1335422,12 |
| 4130 | 314470,47 | 1335423,70 |
| 4129 | 314470,70 | 1335422,85 |
| 4128 | 314489,81 | 1335428,64 |
| 4127 | 314489,54 | 1335429,61 |
| 4126 | 314495,30 | 1335431,27 |
| 4125 | 314495,58 | 1335430,32 |
| 5000 | 314520,03 | 1335437,12 |
| 4999 | 314519,81 | 1335437,65 |
| 4998 | 314525,35 | 1335439,95 |
| 4997 | 314525,72 | 1335439,06 |
| 5010 | 314556,56 | 1335451,81 |
| 5009 | 314556,19 | 1335452,67 |
| 5008 | 314561,71 | 1335455,02 |
| 5007 | 314562,29 | 1335453,66 |
| 6200 | 314575,27 | 1335456,56 |
| 6199 | 314575,06 | 1335457,47 |
| 6198 | 314580,90 | 1335458,83 |
| 6197 | 314581,12 | 1335457,89 |
| 6196 | 314587,03 | 1335459,27 |
| 6195 | 314584,60 | 1335468,96 |
| 6194 | 314598,21 | 1335472,27 |
| 6193 | 314597,98 | 1335473,24 |
| 6192 | 314603,83 | 1335474,60 |
| 6191 | 314604,04 | 1335473,69 |
| 6190 | 314633,18 | 1335480,79 |
| 6189 | 314632,96 | 1335481,76 |
| 6188 | 314638,80 | 1335483,12 |
| 6187 | 314639,02 | 1335482,20 |
| 6186 | 314664,29 | 1335488,28 |
| 6185 | 314664,07 | 1335489,24 |
| 6184 | 314669,92 | 1335490,60 |
| 6183 | 314670,13 | 1335489,69 |
| 6182 | 314701,17 | 1335497,15 |
| 6181 | 314703,50 | 1335487,67 |
| 6180 | 314716,13 | 1335490,77 |
| 6179 | 314715,90 | 1335491,74 |
| 6178 | 314721,74 | 1335493,10 |
| 6177 | 314721,95 | 1335492,20 |
| 6176 | 314751,09 | 1335499,34 |
| 6175 | 314750,86 | 1335500,32 |
| 6174 | 314756,71 | 1335501,68 |
| 6173 | 314756,92 | 1335500,77 |
| 6172 | 314783,82 | 1335507,37 |
| 6171 | 314783,67 | 1335508,70 |
| 6170 | 314789,63 | 1335509,37 |
| 6169 | 314789,74 | 1335508,37 |
| 6168 | 314806,92 | 1335510,06 |
| 6167 | 314806,82 | 1335510,98 |
| 6166 | 314812,78 | 1335511,64 |
| 6165 | 314812,89 | 1335510,64 |
| 6164 | 314818,64 | 1335511,21 |
| 6163 | 314864,38 | 1335516,22 |
| 6162 | 314888,44 | 1335518,96 |
| 3513 | 314911,25 | 1335521,61 |
| 3512 | 314911,13 | 1335522,53 |
| 3511 | 314917,08 | 1335523,30 |
| 3510 | 314917,21 | 1335522,31 |

| Номер точки | Координаты | |
|-------------|------------|------------|
| | X | Y |
| 3509 | 314937,83 | 1335524,70 |
| 3508 | 314954,96 | 1335526,92 |
| 3507 | 314954,84 | 1335527,93 |
| 3506 | 314960,80 | 1335528,60 |
| 3505 | 314960,92 | 1335527,62 |
| 3504 | 314964,94 | 1335528,03 |
| 3503 | 314964,85 | 1335529,02 |
| 3502 | 314970,83 | 1335529,56 |
| 3501 | 314970,91 | 1335528,64 |
| 4275 | 315007,48 | 1335532,37 |
| 4274 | 315015,56 | 1335531,12 |
| 4273 | 315028,45 | 1335528,00 |
| 4272 | 315033,29 | 1335527,32 |
| 4271 | 315033,41 | 1335528,24 |
| 4270 | 315039,36 | 1335527,48 |
| 4269 | 315039,23 | 1335526,49 |
| 4268 | 315054,35 | 1335524,37 |
| 4267 | 315083,79 | 1335513,57 |
| 4266 | 315084,13 | 1335514,48 |
| 4265 | 315089,76 | 1335512,40 |
| 4264 | 315089,42 | 1335511,50 |
| 4263 | 315093,38 | 1335510,05 |
| 4262 | 315105,27 | 1335505,24 |
| 3552 | 315105,60 | 1335506,10 |
| 3551 | 315111,19 | 1335503,92 |
| 3550 | 315110,83 | 1335502,98 |
| 3549 | 315170,32 | 1335478,90 |
| 3548 | 315170,85 | 1335479,98 |
| 3547 | 315171,75 | 1335479,53 |
| 3546 | 315172,61 | 1335481,29 |
| 3545 | 315171,71 | 1335481,72 |
| 3544 | 315174,30 | 1335487,13 |
| 3543 | 315175,25 | 1335486,68 |
| 3542 | 315176,97 | 1335490,29 |
| 3541 | 315174,27 | 1335491,64 |
| 3540 | 315176,98 | 1335497,00 |
| 3539 | 315179,63 | 1335495,64 |
| 4748 | 315180,98 | 1335498,37 |
| 4781 | 315222,77 | 1335583,67 |
| 4780 | 315220,04 | 1335585,05 |
| 4779 | 315222,75 | 1335590,41 |
| 4778 | 315225,41 | 1335589,06 |
| 4777 | 315231,29 | 1335601,04 |
| 4776 | 315230,34 | 1335601,51 |
| 4775 | 315233,03 | 1335606,88 |
| 4774 | 315233,93 | 1335606,43 |
| 4773 | 315241,46 | 1335621,81 |
| 6123 | 315251,06 | 1335636,85 |
| 6122 | 315250,42 | 1335637,18 |
| 6121 | 315253,14 | 1335642,53 |
| 6120 | 315253,89 | 1335642,15 |
| 6119 | 315270,34 | 1335680,23 |
| 6118 | 315269,40 | 1335680,63 |
| 6117 | 315271,78 | 1335686,14 |
| 6116 | 315272,72 | 1335685,73 |
| 6115 | 315286,77 | 1335718,23 |
| 6114 | 315290,67 | 1335727,00 |
| 6113 | 315289,75 | 1335727,40 |
| 6112 | 315294,65 | 1335738,42 |
| 6111 | 315295,56 | 1335738,00 |
| 4468 | 315307,93 | 1335765,78 |
| 4467 | 315307,01 | 1335766,18 |
| 4466 | 315309,40 | 1335771,69 |
| 4465 | 315310,37 | 1335771,27 |
| 4464 | 315320,14 | 1335793,24 |
| 4463 | 315316,18 | 1335795,01 |
| 4462 | 315315,79 | 1335794,09 |

| Номер точки | Координаты | |
|-------------|------------|------------|
| | X | Y |
| 4461 | 315310,27 | 1335796,46 |
| 4460 | 315312,64 | 1335801,97 |
| 4459 | 315313,67 | 1335801,53 |
| 4458 | 315335,56 | 1335848,32 |
| 4457 | 315341,80 | 1335862,71 |
| 4456 | 315340,83 | 1335863,14 |
| 4455 | 315343,27 | 1335868,62 |
| 4454 | 315344,19 | 1335868,21 |
| 4453 | 315349,34 | 1335880,11 |
| 4452 | 315348,42 | 1335880,50 |
| 4451 | 315350,76 | 1335886,02 |
| 4450 | 315351,73 | 1335885,61 |
| 4449 | 315364,81 | 1335915,78 |
| 4448 | 315378,15 | 1335946,11 |
| 4447 | 315377,23 | 1335946,50 |
| 4446 | 315379,59 | 1335952,01 |
| 4445 | 315380,56 | 1335951,60 |
| 3556 | 315398,70 | 1335992,82 |
| 3618 | 315397,73 | 1335993,26 |
| 3617 | 315400,20 | 1335998,73 |
| 3616 | 315401,11 | 1335998,32 |
| 3615 | 315401,90 | 1336000,11 |
| 3614 | 315400,98 | 1336000,51 |
| 3613 | 315403,35 | 1336006,02 |
| 3612 | 315404,31 | 1336005,61 |
| 3611 | 315415,51 | 1336031,27 |
| 3610 | 315414,59 | 1336031,66 |
| 3609 | 315416,93 | 1336037,18 |
| 3608 | 315417,90 | 1336036,77 |
| 3607 | 315426,46 | 1336056,37 |
| 3606 | 315439,60 | 1336086,22 |
| 3605 | 315438,68 | 1336086,62 |
| 3604 | 315441,05 | 1336092,13 |
| 3603 | 315442,02 | 1336091,72 |
| 3602 | 315456,62 | 1336124,92 |
| 3601 | 315455,70 | 1336125,31 |
| 3600 | 315457,57 | 1336129,66 |
| 3599 | 315458,53 | 1336129,24 |
| 3598 | 315463,77 | 1336141,14 |
| 3597 | 315464,16 | 1336142,06 |
| 3596 | 315463,21 | 1336142,46 |
| 3595 | 315465,56 | 1336147,98 |
| 3594 | 315466,50 | 1336147,58 |
| 3593 | 315479,74 | 1336178,87 |
| 3592 | 315478,82 | 1336179,25 |
| 3591 | 315481,11 | 1336184,80 |
| 3590 | 315482,08 | 1336184,40 |
| 3589 | 315492,81 | 1336209,74 |
| 3588 | 315505,58 | 1336239,61 |
| 3587 | 315504,66 | 1336239,99 |
| 3586 | 315506,96 | 1336245,53 |
| 3585 | 315507,94 | 1336245,13 |
| 3584 | 315513,44 | 1336258,00 |
| 3583 | 315512,52 | 1336258,38 |
| 3582 | 315514,83 | 1336263,92 |
| 3581 | 315515,80 | 1336263,52 |
| 3580 | 315540,18 | 1336320,52 |
| 3579 | 315539,26 | 1336320,91 |
| 3578 | 315541,57 | 1336326,45 |
| 3577 | 315542,54 | 1336326,04 |
| 3576 | 315559,45 | 1336365,58 |
| 3575 | 315558,52 | 1336365,96 |
| 3574 | 315560,83 | 1336371,50 |
| 3573 | 315561,80 | 1336371,09 |
| 3572 | 315572,52 | 1336396,16 |
| 3571 | 315571,30 | 1336396,90 |
| 3570 | 315574,39 | 1336402,04 |

| Номер точки | Координаты | |
|-------------|------------|------------|
| | X | Y |
| 3569 | 315575,25 | 1336401,53 |
| 4444 | 315589,66 | 1336426,01 |
| 4443 | 315607,01 | 1336461,50 |
| 4442 | 315606,11 | 1336461,93 |
| 4441 | 315608,70 | 1336467,34 |
| 4440 | 315609,65 | 1336466,89 |
| 4439 | 315630,62 | 1336509,75 |
| 4438 | 315640,17 | 1336523,14 |
| 4437 | 315639,34 | 1336523,72 |
| 4436 | 315642,81 | 1336528,62 |
| 4435 | 315643,66 | 1336528,02 |
| 4434 | 315660,10 | 1336551,06 |
| 4433 | 315661,59 | 1336553,31 |
| 4432 | 315660,67 | 1336553,96 |
| 4431 | 315664,14 | 1336558,85 |
| 4430 | 315664,90 | 1336558,31 |
| 4429 | 315671,51 | 1336568,28 |
| 4428 | 315668,55 | 1336570,34 |
| 4427 | 315669,29 | 1336571,39 |
| 3624 | 315642,62 | 1336602,26 |
| 6492 | 315646,92 | 1336671,91 |
| 6491 | 315646,14 | 1336672,80 |
| 6490 | 315643,16 | 1336670,11 |
| 6489 | 315639,14 | 1336674,57 |
| 6488 | 315639,94 | 1336675,28 |
| 6083 | 315568,31 | 1336756,34 |
| 6082 | 315567,56 | 1336755,66 |
| 6081 | 315563,54 | 1336760,12 |
| 6080 | 315566,56 | 1336762,84 |
| 6079 | 315525,51 | 1336809,29 |
| 6093 | 315479,15 | 1336829,45 |